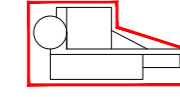













LEGENDA

-  GA n°... Piazzola di montaggio
-  Rotore WTG - D = 172 m
-  Ingombro viabilità di progetto
-  Linea MT su strada esistente e di nuova realizzazione
-  Linea AT su strada esistente e di nuova realizzazione
-  Confini Comunali
-  Area Vasta
-  RTN TERNA TEMPIO 150 KV
-  SEU
-  BESS

**Carta delle aree protette-Rete Natura 2000  
SIC-Siti di interesse Comunitario**

-  ITB011109-Monte Limbara
-  ITB012211-Isola Rossa - Costa Paradiso

AUTORIZZAZIONE UNICA EX D. LGS. N. 387/2003



PROGETTO DEFINITIVO  
PARCO EOLICO GALLURA

Titolo elaborato:

CARTA DELLE AREE PROTETTE RETE NATURA 2000  
CON AREA VASTA

CG	GD	GD	Prima emissione	21/04/2023	00
REDATTO	CONTR.	APPROV.	DESCRIZIONE REVISIONE DOCUMENTO	DATA	REV

PROPONENTE



**SARDEGNA PRIME S.R.L.**  
Via A. De Gasperi n.8  
74023 Grottaglie (TA)

CONSULENZA



**GE.CO.D'OR. S.R.L.**  
Via A. De Gasperi n.8  
74023 Grottaglie (TA)

PROGETTISTA  
Ing. Gaetano D'Oronzio  
Via Goito 14 - Colobraro (MT)

Codice  
L TSA104

Formato  
A0

Scala  
1:40.000

Foglio  
1/1

