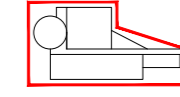










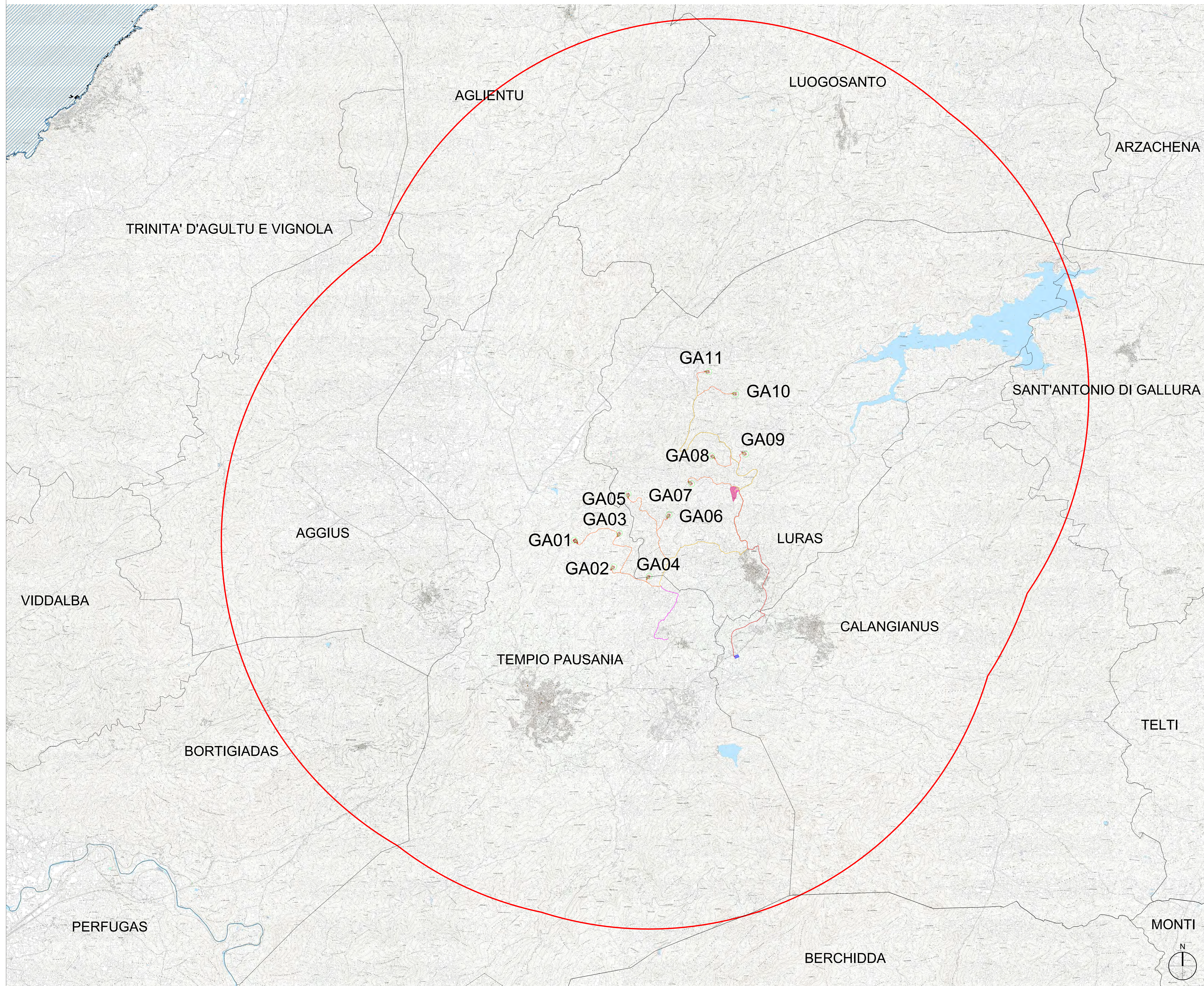


-  GA n°...
Piazzola di montaggio
-  Rotore WTG - D = 172 m
-  Ingombro viabilità di progetto
-  Linea MT su strada esistente e di nuova realizzazione
-  Linea AT su strada esistente e di nuova realizzazione
-  Confini Comunali
-  Area Vasta
-  RTN TERNA TEMPIO 150 kV
-  SEU
-  BESS
- IBA-Important Bird and Biodiversity Area**
-  IBA223M-Sardegna settentrionale



AUTORIZZAZIONE UNICA EX D. LGS. N. 387/2003



PROGETTO DEFINITIVO
PARCO EOLICO GALLURA

Titolo elaborato:
CARTA DELLE ZONE IBA (Important Bird Area) CON AREA VASTA

CG	GD	GD	Prima emissione	21/04/2023	00
REDDATTO	CONTR.	APPROV.	DESCRIZIONE REVISIONE DOCUMENTO	DATA	REV

<p>PROPONENTE</p>  <p>SARDEGNA PRIME S.R.L. Via A. De Gasperi n.8 74023 Grottaglie (TA)</p>	<p>CONSULENZA</p>  <p>GE.CO.D'OR S.R.L. Via A. De Gasperi n.8 74023 Grottaglie (TA)</p>
<p>PROGETTISTA Ing. Gaetano D'Oronzio Via Goito 14 - Colobraro (MT)</p>	