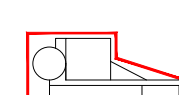











- LEGENDA**
-  GA n°... Piazzola di montaggio
  -  Rotore WTG - D = 172 m
  -  Ingombro viabilità di progetto
  -  Linea MT su strada esistente e di nuova realizzazione
  -  Linea AT su strada esistente e di nuova realizzazione
  -  Confini Comunali
  -  RTN TERNA TEMPIO 150 kV
  -  SEU
  -  BESS
  -  Bacini Idrografici

AUTORIZZAZIONE UNICA EX D. LGS. N. 387/2003



PROGETTO DEFINITIVO  
PARCO EOLICO GALLURA

Titolo elaborato:  
PLANIMETRIA DEI BACINI IDROGRAFICI

CG	GD	GD	Prima emissione	21/04/2023	00
REDATTO	CONTR.	APPROV.	DESCRIZIONE REVISIONE DOCUMENTO	DATA	REV

**PROPONENTE**



**SARDEGNA PRIME S.R.L.**  
Via A. De Gasperi n.8  
74023 Grottaglie (TA)

**CONSULENZA**



**GE.CO.D'OR S.R.L.**  
Via A. De Gasperi n.8  
74023 Grottaglie (TA)

**PROGETTISTA**  
Ing. Gaetano D'Oronzio  
Via Goito 14 - Colobraro (MT)