

IMPIANTO DI RETE PER LA CONNESSIONE A 20 kV DEL LOTTO DI IMPIANTI DI PRODUZIONE DA FOTOVOLTAICO UBICATO NEL COMUNE DI RACALE (LE) ED OPERE DI CONNESSIONE UBICATE NEL COMUNE DI RACALE (LE)

PROGETTO DEFINITIVO

INQUADRAMENTO SU MAPPA CATASTALE

IDENTIFICAZIONE ELABORATO

Livello prog.	Codice Rintracciabilità	Tipo docum.	N. elaborato	N. foglio	Tot. fogli	NOME FILE	DATA	SCALA
PD	T0738648	All.5					OTTOBRE 2022	1:4.000

REVISIONI

REV.	DATA	DESCRIZIONE	ESEGUITO	VERIFICATO	APPROVATO
0	10/2022	Inquadramento su mappa catastale			

ELENCO ELABORATI

- Inquadramento su mappa catastale



IL RESPONSABILE TECNICO



GESTORE RETE ELETTRICA

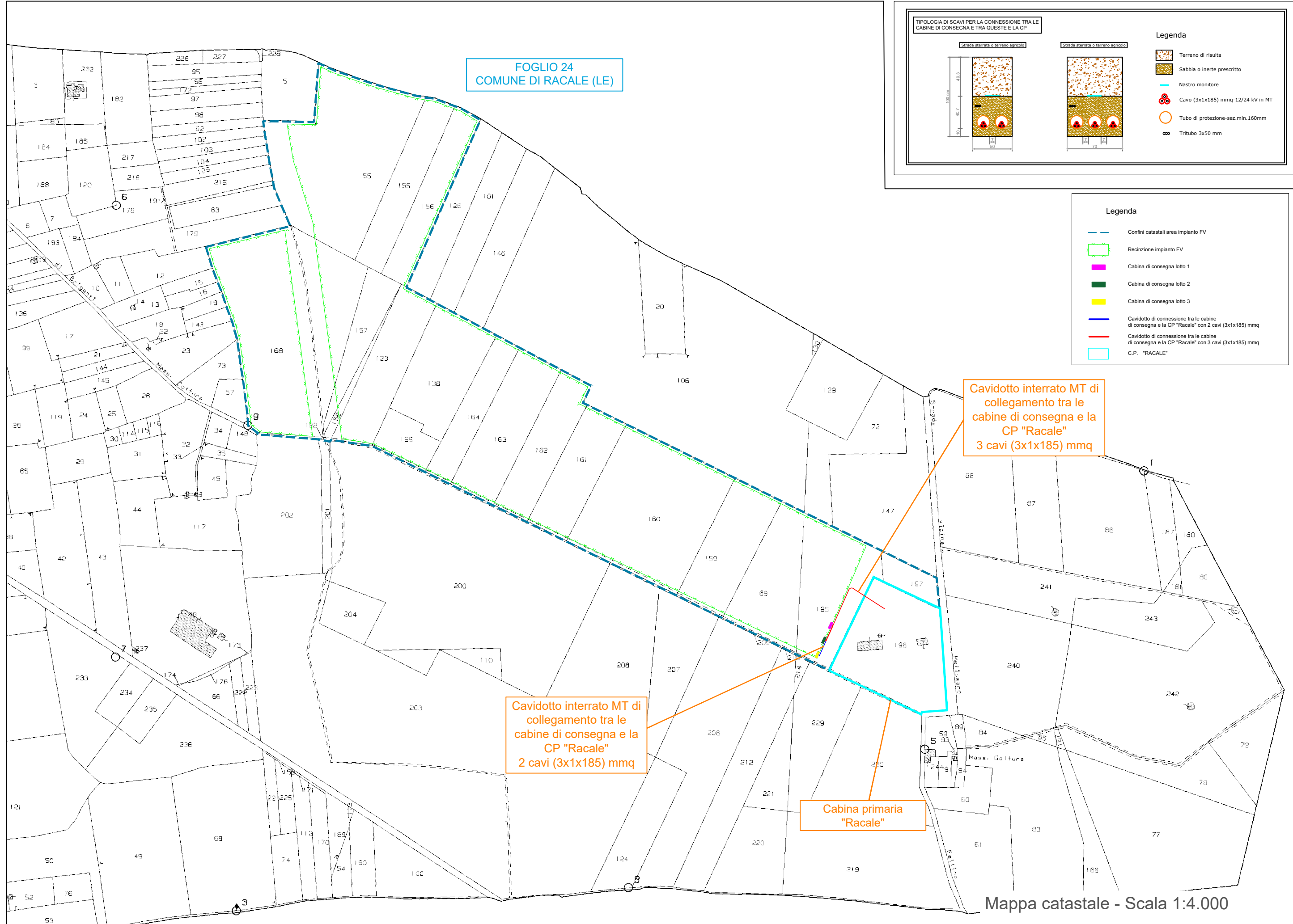

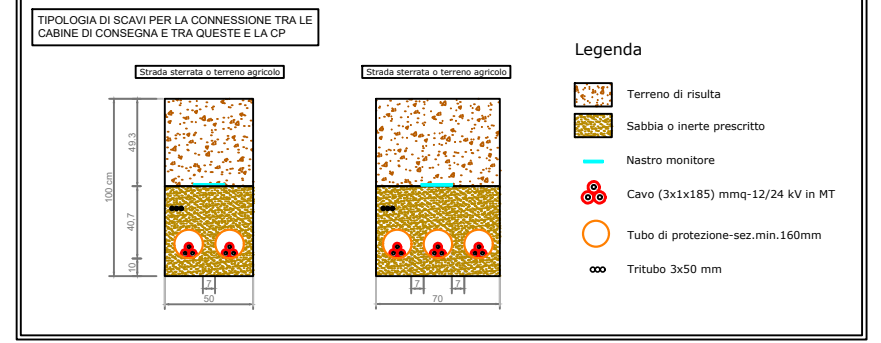
RICHIEDENTE

CASSIOPEA RINNOVABILI S.R.L.

FIRMA PER BENESTARE

FIRMA PER BENESTARE

**FOGLIO 24
COMUNE DI RACALE (LE)**



Cavidotto interrato MT di collegamento tra le cabine di consegna e la CP "Racale" 3 cavi (3x185) mmq

Cavidotto interrato MT di collegamento tra le cabine di consegna e la CP "Racale" 2 cavi (3x185) mmq

Cabina primaria "Racale"