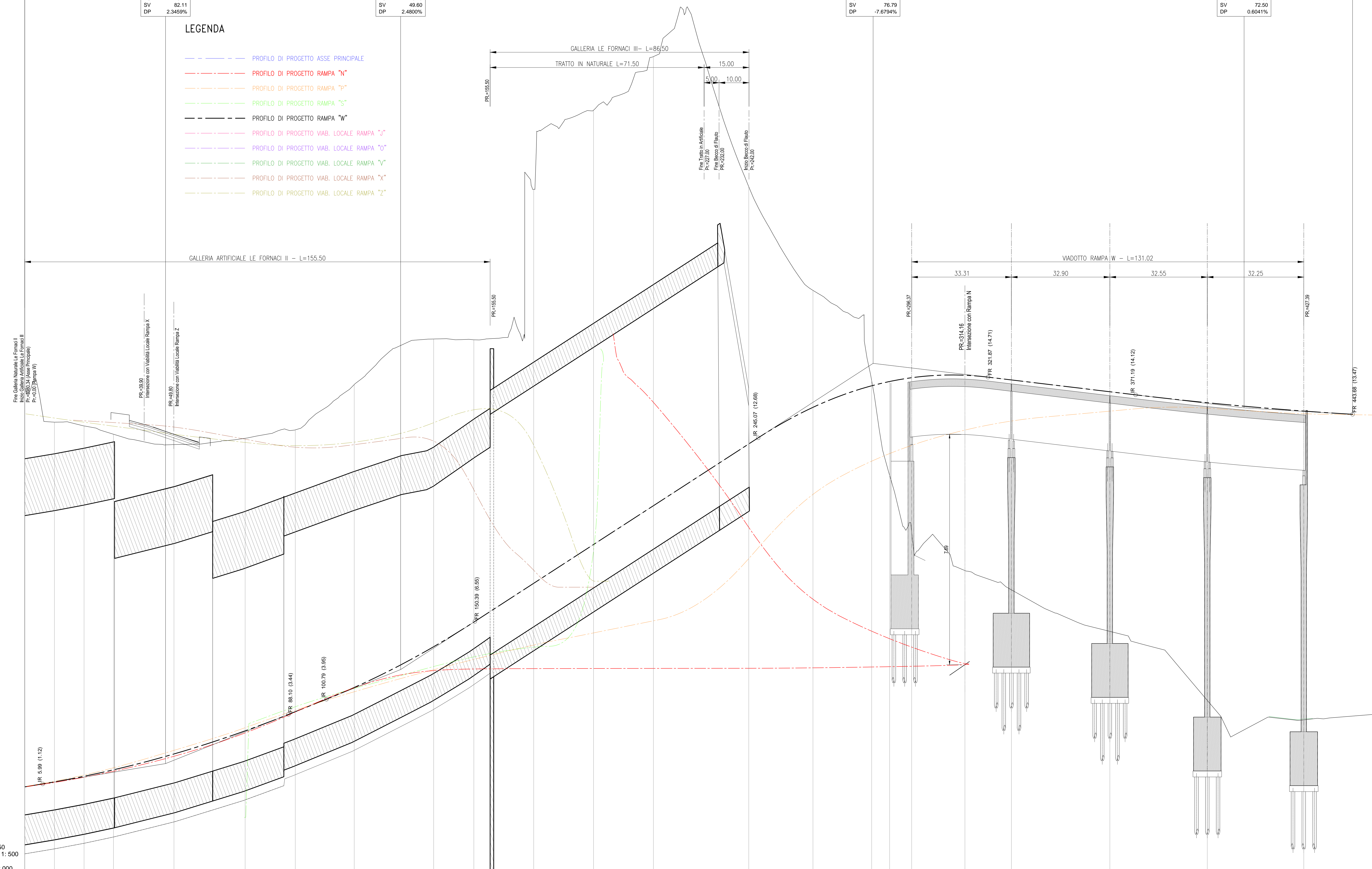


**LEGENDA**

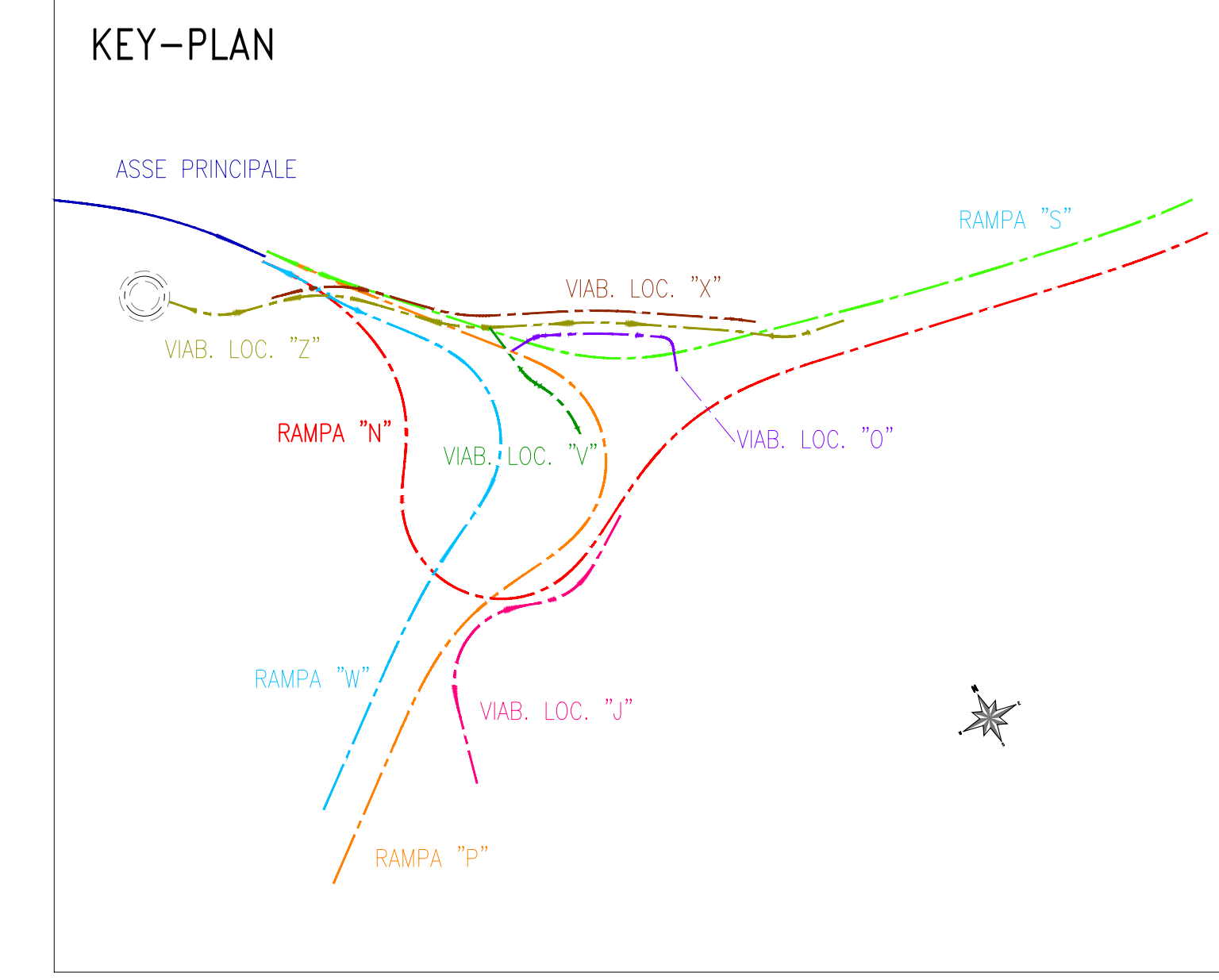
- PROFILO DI PROGETTO ASSE PRINCIPALE
- PROFILO DI PROGETTO RAMPA "N"
- PROFILO DI PROGETTO RAMPA "P"
- PROFILO DI PROGETTO RAMPA "S"
- PROFILO DI PROGETTO RAMPA "W"
- PROFILO DI PROGETTO VIAB. LOCALE RAMPA "J"
- PROFILO DI PROGETTO VIAB. LOCALE RAMPA "O"
- PROFILO DI PROGETTO VIAB. LOCALE RAMPA "V"
- PROFILO DI PROGETTO VIAB. LOCALE RAMPA "X"
- PROFILO DI PROGETTO VIAB. LOCALE RAMPA "Z"

SAN BENEDETTO

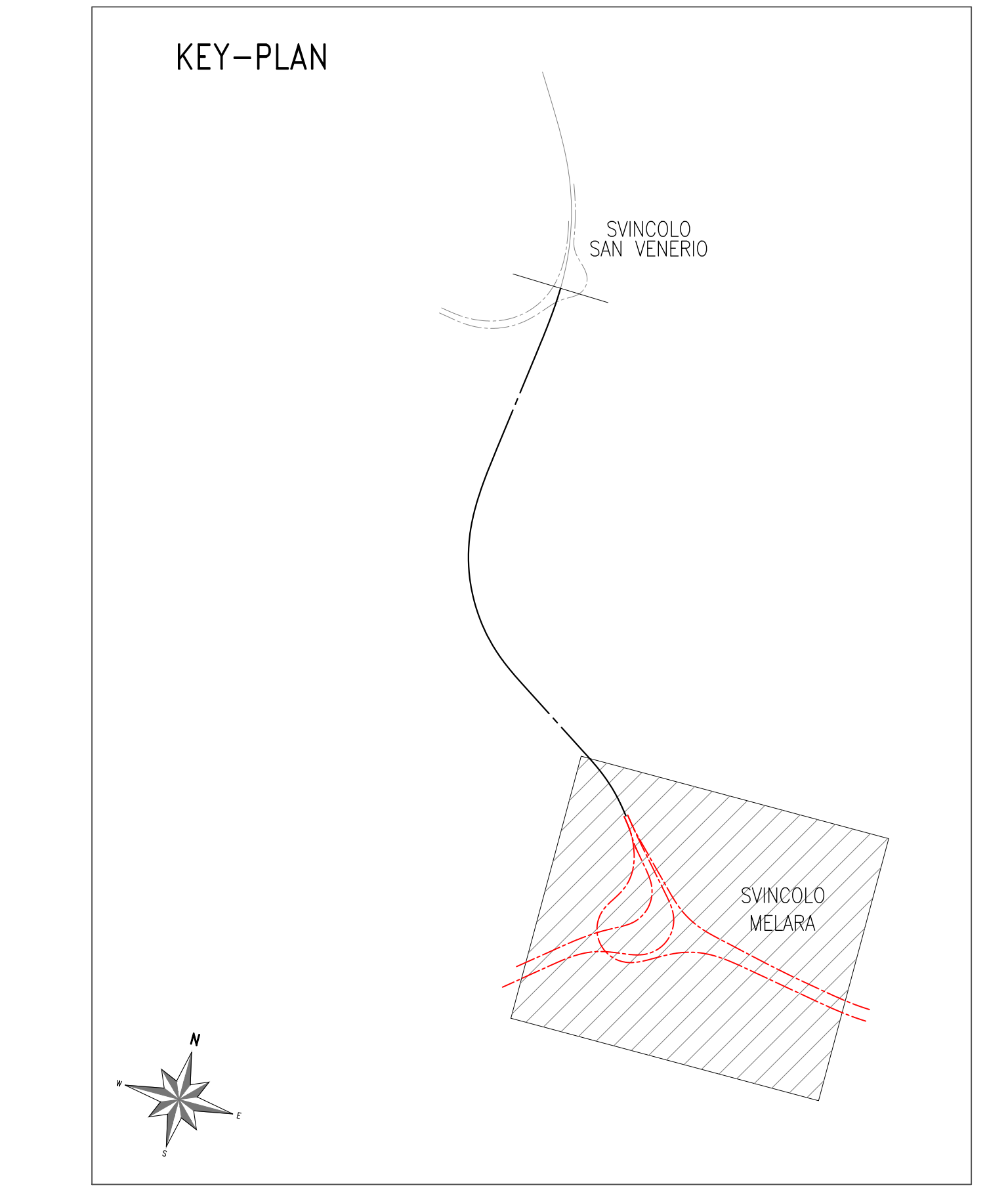
LA SPEZIA



No. SEZIONI	W1	W3	W4	W6	W7	W9	W11	W12	W13	W14	W15	W17	W18	W20	W21	W23	W24	W-SPA	W25	W-P1	W-P2	W-P3	W-P4	
DISTANZE PARZIALI	9.90	9.91	9.83	20.22	23.78	16.75	19.70	26.55	13.43	20.00	20.00	20.00	31.86	21.45	19.63	6.00	7.37	17.79	15.53	32.90	32.55	32.25		
DISTANZE PROGRESSIVE	0.00	9.90	19.81	40.03	63.81	80.56	100.26	126.81	140.24	160.24	180.24	200.24	232.10	253.55	273.18	279.18	286.55	304.34	320.87	353.77	386.32	418.57	450.82	
QUOTE TERRENO	14.27	13.20	13.08	12.80	12.45	12.67	12.95	14.46	15.08	15.86	20.08	23.83	25.42	21.07	17.81	14.42	14.86	14.89	8.25	7.80	6.21	3.91	3.26	
QUOTE PROGETTO	1.02	1.18	1.27	1.58	2.17	2.88	3.53	4.34	5.70	6.52	7.82	9.17	10.41	12.46	13.70	14.42	14.89	14.77	14.61	14.22	13.85	13.57		
AND. PLAN																								
ETOMETRICHE																								
AND. CIGLI																								



**NOTA**  
 Trattandosi di Progetto di completamento di una Variante stradale in avanzata fase realizzativa, il presente progetto fa riferimento alla situazione dello stato attuale desunto dagli elaborati di As-Built, al Progetto Esecutivo sulla base del quale sono realizzate le opere e ai rilievi topografici, trasmessici per il loro utilizzo dalla stazione appaltante.  
 Non sono stati modificati i tracciati stradali, la geometria ed il tracciamento delle opere indicati nel complesso della documentazione disponibile, verificandone la congruenza con gli elaborati redatti per il completamento delle opere.



**ANAS S.p.A.**  
 Direzione Progettazione e Realizzazione Lavori

**VARIANTE ALLA S.S.1 AURELIA (AURELIA BIS)**  
**VIABILITA' DI ACCESSO ALL' HUB PORTUALE DI LA SPEZIA**  
**INTERCONNESSIONE TRA I CASELLI DELLA A-12 E IL PORTO DI LA SPEZIA**  
**3° LOTTO TRA FELETTINO E IL RACCORDO AUTOSTRADALE**

**PROGETTO ESECUTIVO DI STRALCIO E COMPLETAMENTO C - 3° TRATTO**

**PROGETTO ESECUTIVO** **GE265**

**PROGETTO DELL'INFRASTRUTTURA SVINCOLO DI MELARA**  
**PROFILO LONGITUDINALE RAMPA W**

RESPONSABILE DEL PROCEDIMENTO	RESPONSABILE DELL'INTEGRAZIONE DELLE PRESTAZIONI SPECIALISTICHE	PROGETTISTA SPECIALISTA	COORDINATORE DELLA SICUREZZA IN FASE DI PROGETTAZIONE
Ing. Fabio CARONE	Ing. Alessio RODINO	Ing. Alessio RODINO	Dot. Domenico TRIMOLI

CODICE PROGETTO	NOME FILE	REVISIONE	SCALA
DPGE0265 E 20	NOV01-STRADINFRA-PS04-B	B	1:500/1:50

PROGETTO	DATA	REDAITTO	VERIFICATO	APPROVATO
DPGE0265 E 20	Dicembre 2021	E. Girardo	M. Barale	A. Rodino
	Marzo 2021	E. Girardo	M. Barale	A. Rodino