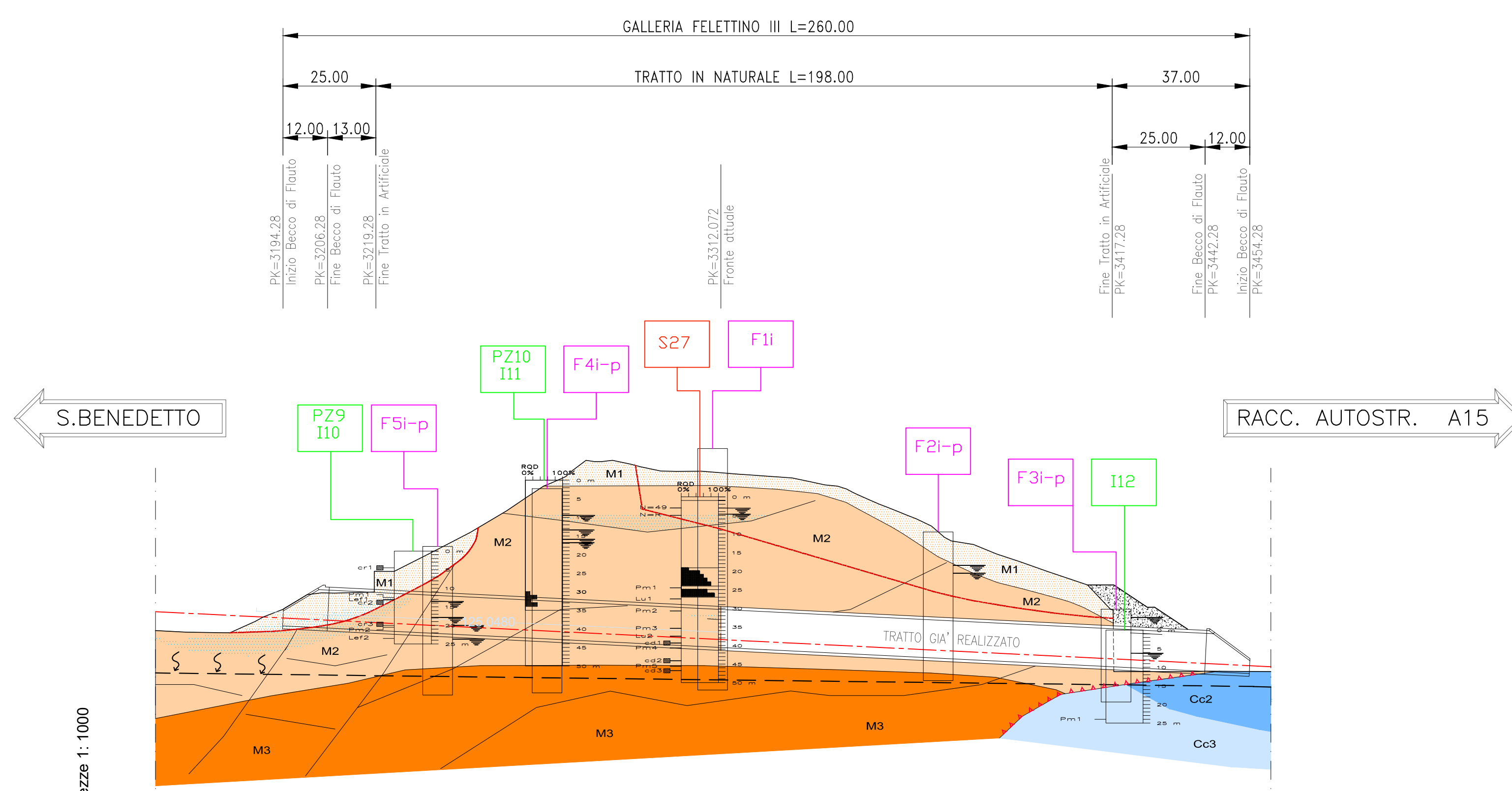
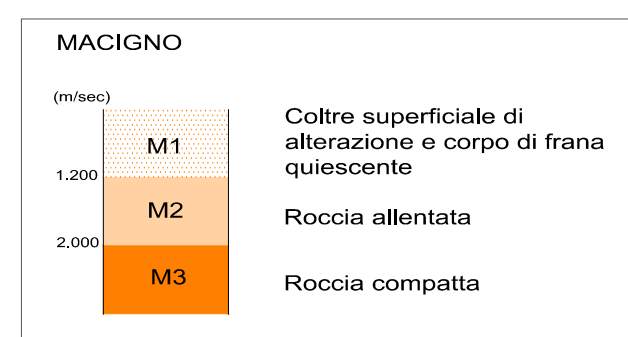
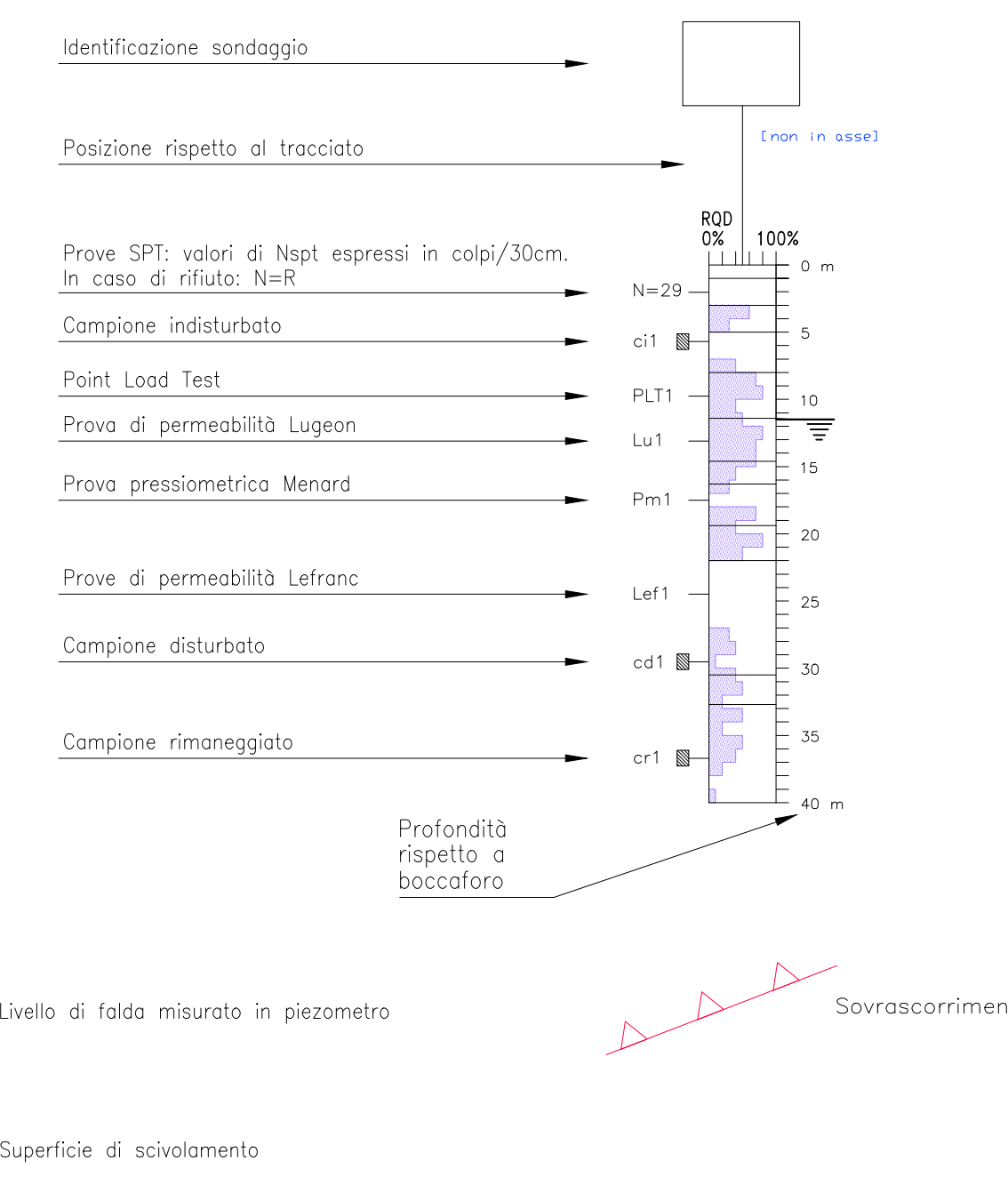


LEGENDA INDAGINI GEOGNOSTICHE

- S05 Campagna geognostica 2010-2011
- PZ7  
I7 Campagna geognostica 2007
- S11 Campagna geognostica 2000-2001
- F21 Campagna geognostica integrativa 2016



QUOTE PROGETTO	27.772	33.984	29.264	35.998	33.629	35.377	36.880	38.012	38.959	31.026	33.492	38.044	35.674	29.024	29.509	28.058	21.544	27.082	20.000	20.000	20.000	20.000	20.000	20.000	20.000	20.000	20.000	20.000	20.000	20.000	20.000	20.000	
QUOTE TERRENO	27.772	33.984	29.264	35.998	33.629	35.377	36.880	38.012	38.959	31.026	33.492	38.044	35.674	29.024	29.509	28.058	21.544	27.082	20.000	20.000	20.000	20.000	20.000	20.000	20.000	20.000	20.000	20.000	20.000	20.000	20.000	20.000	
DISTANZE PARZIALI	20.000	12.601	20.000	20.000	20.000	20.000	20.000	20.000	20.000	20.000	20.000	20.000	20.000	20.000	20.000	20.000	20.000	20.000	20.000	20.000	20.000	20.000	20.000	20.000	20.000	20.000	20.000	20.000	20.000	20.000	20.000	20.000	20.000
DISTANZE PROGRESSIVE	27.772	61.756	81.960	117.958	151.627	187.004	223.884	261.896	291.855	322.881	356.373	394.417	430.091	464.115	493.624	518.682	540.126	557.108	577.108	597.108	617.108	637.108	657.108	677.108	697.108	717.108	737.108	757.108	777.108	797.108	817.108	837.108	857.108

	$\gamma$ (kN/m <sup>3</sup> )	$\phi$ (°)	C (kPa)
M1	19-20	25-28	0-10

NOTE:  
\* PARAMETRI GEOTECNICI DA BACK ANALYSIS

**ANAS S.p.A.**  
Direzione Progettazione e Realizzazione Lavori

VARIANTE ALLA S.S.1 AURELIA (AURELIA BIS)  
VIABILITA' DI ACCESSO ALL' HUB PORTUALE DI LA SPEZIA  
INTERCONNESSIONE TRA I CASELLI DELLA A-12 E IL PORTO DI LA SPEZIA  
3° LOTTO TRA FELETTINO E IL RACCORDO AUTOSTRADALE

PROGETTO ESECUTIVO DI STRALCIO E COMPLETAMENTO C - 3° TRATTO  
PROGETTO ESECUTIVO **GE265**

VISTO IL RESPONSABILE DEL PROCEDIMENTO Ing. Fabrizio CARONE	RESPONSABILE DELL'INTEGRAZIONE DELLE PRESTAZIONI SPECIALISTICHE Ing. Alessandro RONDINO	GEOLOGO Dott. Giulio ZAPPA	IL COORDINATORE DELLA SICUREZZA IN FASE DI PROGETTAZIONE Dott. Domenico TRIMBOLI
--	--	-------------------------------	---

GALLERIA NATURALE FELETTINO III  
PROFILO GEOLOGICO E IDROGEOLOGICO LONGITUDINALE

PROGETTO	FILE	REVISIONE	SCALA
DPGE0265 E 20	P00GN03GEOP01	A	1:1000
C			
B			
A	EMISSIONE	Aprile 2021	P.Vendrame G.Zappa A.Nardi
REV.	DESCRIZIONE	DATA	REDATTO VERIFICATO APPROVATO