






LEGENDA



Indagini Progetto Definitivo
(anno 2000)

-  Sondaggio geognostico attrezzato con piezometro casagrande
-  591 Stazione geomeccanica
-  570a Profilo sismico ibrido (rifrazione + riflessione)

Indagini Progetto Esecutivo
(anno 2007)

-  Sondaggio geognostico attrezzato con inclinometro
-  Sondaggio geognostico attrezzato con piezometro Tubo Aperto

Campagna geognostica integrativa
(anno 2016)

-  Sondaggio geognostico attrezzato con inclinometro
-  Sondaggio geognostico attrezzato con piezometro Tubo Aperto

ANAS S.p.A.
 Direzione Progettazione e Realizzazione Lavori

VARIANTE ALLA S.S.1 AURELIA (AURELIA BIS)
 VIABILITA' DI ACCESSO ALL' HUB PORTUALE DI LA SPEZIA
 INTERCONNESSIONE TRA I CASELLI DELLA A-12 E IL PORTO DI LA SPEZIA
 3° LOTTO TRA FELETTINO E IL RACCORDO AUTOSTRADALE

PROGETTO ESECUTIVO DI STRALCIO E COMPLETAMENTO C - 3° TRATTO
PROGETTO ESECUTIVO GE265



CESI Spazio Infrastruttura
TECHINT Engineering & Construction
IGC&G INGEGNERIA GEOLOGICA

VISTO IL RESPONSABILE DEL PROCEDIMENTO Ing. Fabrizio CARONE	RESPONSABILE DELL'INTEGRAZIONE DELLE PRESTAZIONI SPECIALISTICHE Ing. Alessandro RODRIG	GEOLOGO Dott. Giulio ZAPPA	IL COORDINATORE DELLA SICUREZZA IN FASE DI PROGETTAZIONE Dott. Domenico TRIBOLI
----------------------------------------------------------------	-------------------------------------------------------------------------------------------	-------------------------------	------------------------------------------------------------------------------------

GALLERIA NATURALE FELETTINO III
 PLANIMETRIA CON UBICAZIONE DELLE INDAGINI GEOGNOSTICHE

CODICE PROGETTO DPGE0205	NOVE FILE POGN30STRU01A	REVISIONE A	SCALA: 1:500
PROGETTO E 20	CODICE ELAB. P00GN03STRD101		

C				
B				
A	EMISSIONE	Marzo 2021	P.Vendrame	G.Zappa
REV.	DESCRIZIONE	DATA	REDATTO	VERIFICATO
				APPROVATO