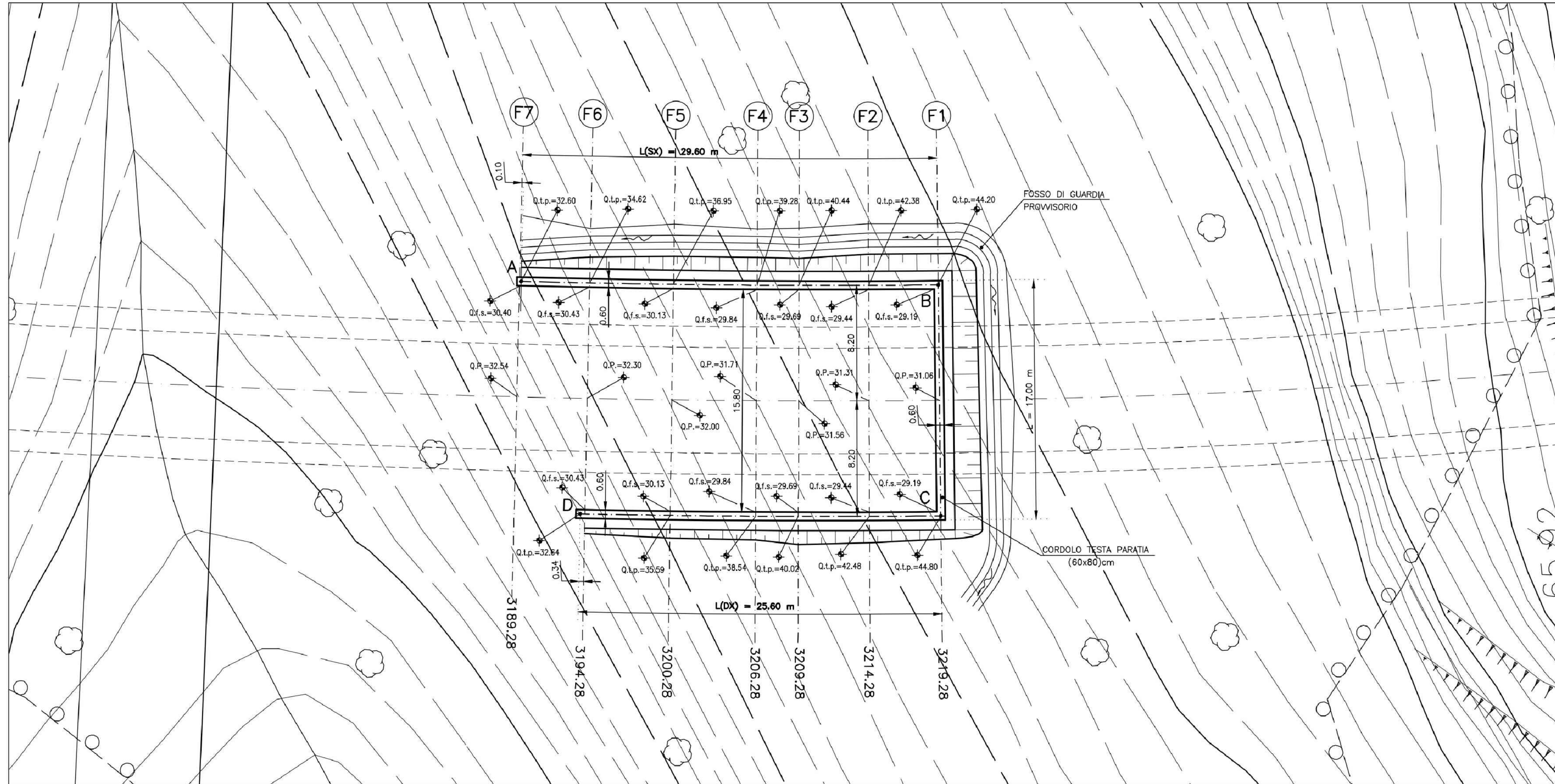


PLANIMETRIA FASE COSTRUTTIVA  
scala 1:200



COORDINATE  
TRACCIAMENTO PARATIE

PUNTO	X	Y
A	68620.94	85840.91
B	68618.45	85811.42
C	68602.08	85812.48
D	68604.17	85837.99

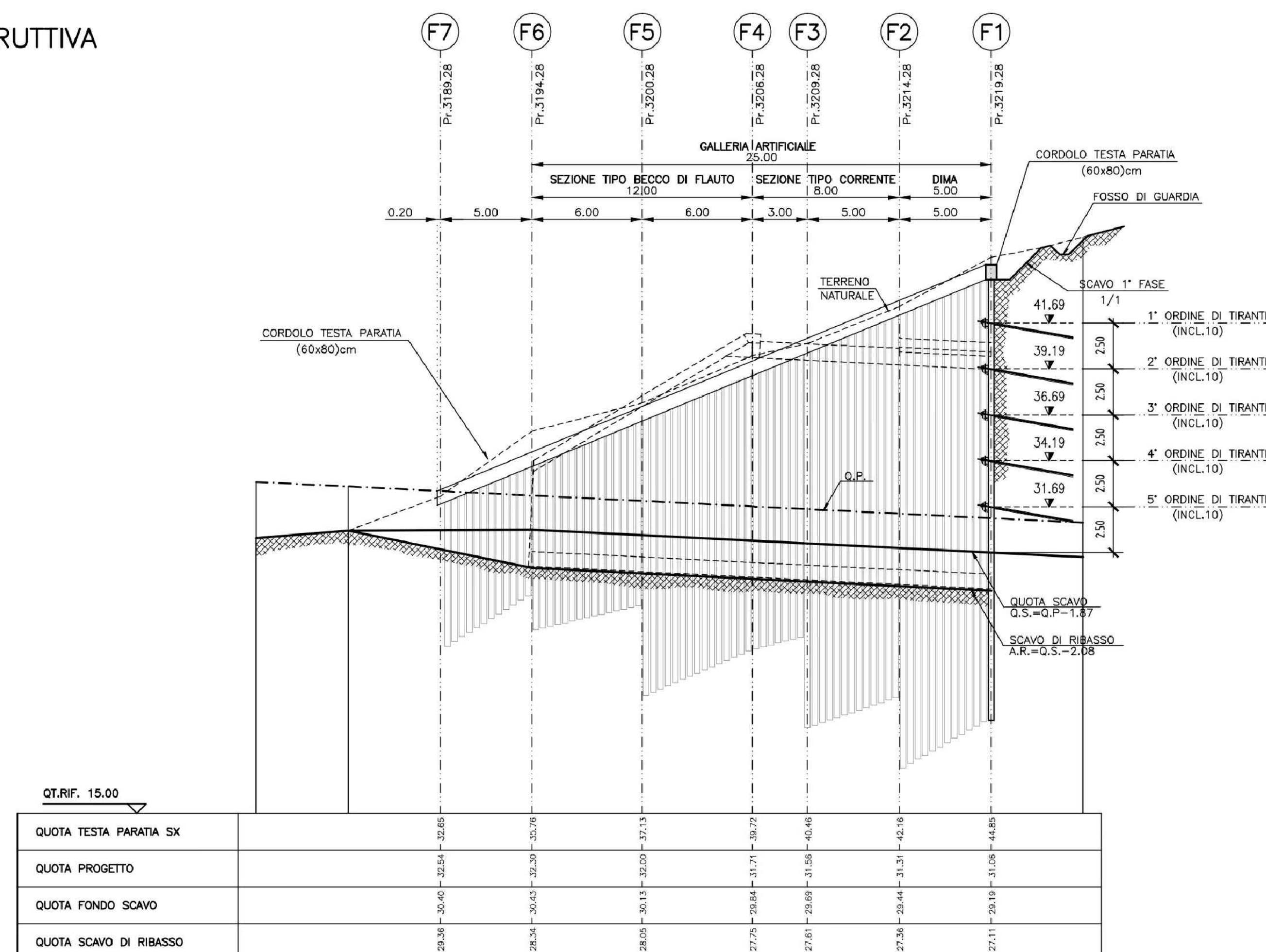
LEGENDA

Q.P.	Quota progetto
Q.f.s.	Quota fondo scavo
Q.t.p.	Quota testa paratia

NOTA:

Il presente elaborato viene allegato al fine di garantire la completezza e migliorare la comprensione del Progetto Esecutivo di Completamento e, per le parti d'opera realizzate, fa riferimento ai contenuti presenti nell'elaborato di As-Built fornito dalla stazione appaltante.


PROFILO LONGITUDINALE FASE COSTRUTTIVA  
(VISTA PARATIA SX)  
scala 1:200



VARIANTE ALLA S.S.1 AURELIA (AURELIA BIS)  
VIABILITA' DI ACCESSO ALL' HUB PORTUALE DI LA SPEZIA  
INTERCONNESSIONE TRA I CASELLI DELLA A-12 E IL PORTO DI LA SPEZIA  
3° LOTTO TRA FELETTINO E IL RACCORDO AUTOSTRADALE

PROGETTO ESECUTIVO DI STRALCIO E COMPLETAMENTO C - 3° TRATTO

PROGETTO ESECUTIVO GE265



VISTO: IL RESPONSABILE DEL PROCEDIMENTO	RESPONSABILE DELL'INTEGRAZIONE DELLE PRESTAZIONI SPECIALISTICHE	PROGETTISTA SPECIALISTA	IL COORDINATORE DELLA SICUREZZA IN FASE DI PROGETTAZIONE
Ing. Fabrizio CARDONE	Ing. Alessandro RODINO	Ing. Alessandro RODINO	Dot. Domenico TRIMBOLI

OPERE MAGGIORI  
GALLERIE NATURALI  
GALLERIA NATURALE FELETTINO III  
OPERE IMBOCCO NORD  
FASE COSTRUTTIVA - PLANIMETRIA E PROFILO LONGITUDINALE

CODICE PROGETTO	NOME FILE	REVISIONE	SCALA:
DPGE0265	0000_P00GN03CANPF01_A	A	1:200

REV.	DESCRIZIONE	DATA	REDATTO	VERIFICATO	APPROVATO
C					
B					
A	EMISSIONE	Marzo 2021	G. Naretto	M. Barale	A. Rodino