

**VARIANTE ALLA S.S.1 AURELIA (AURELIA BIS)
VIABILITA' DI ACCESSO ALL'HUB PORTUALE DI LA SPEZIA
INTERCONNESSIONE TRA I CASELLI DELLA A-12 E IL PORTO DI LA SPEZIA
3° LOTTO TRA FELETTINO E IL RACCORDO AUTOSTRADALE**

PROGETTO ESECUTIVO DI STRALCIO E COMPLETAMENTO C – 3° TRATTO

PROGETTO ESECUTIVO

GE265



TECHINT
Engineering & Construction
Mandataria

CESI
Shaping a Better Energy Future
Mandante

ISMES
a CESI Company
Mandante

IGEA
ENGINEERING
SERVIZI INTEGRATI DI INGEGNERIA
Mandante

VISTO: IL RESPONSABILE
DEL PROCEDIMENTO

Ing. Fabrizio CARDONE

RESPONSABILE
DELL'INTEGRAZIONE DELLE
PRESTAZIONI SPECIALISTICHE

Ing. Alessandro RODINO

SPECIALISTA

Dott. Paolo STIGLIANO

IL COORDINATORE DELLA
SICUREZZA IN FASE DI
PROGETTAZIONE

Dott. Domenico TRIMBOLI

PIANO DI MONITORAGGIO E CONTROLLO AMBIENTALE

RUMORE E VIBRAZIONI
Schedatura dei punti di monitoraggio

CODICE PROGETTO

PROGETTO LIV. PROG. N. PROG.

D P G E 0 2 6 5 E 2 0

NOME FILE
T00MO05AMBSC01_C

CODICE
ELAB T 0 0 M O 0 5 A M B S C 0 1

REVISIONE

C

SCALA:

-

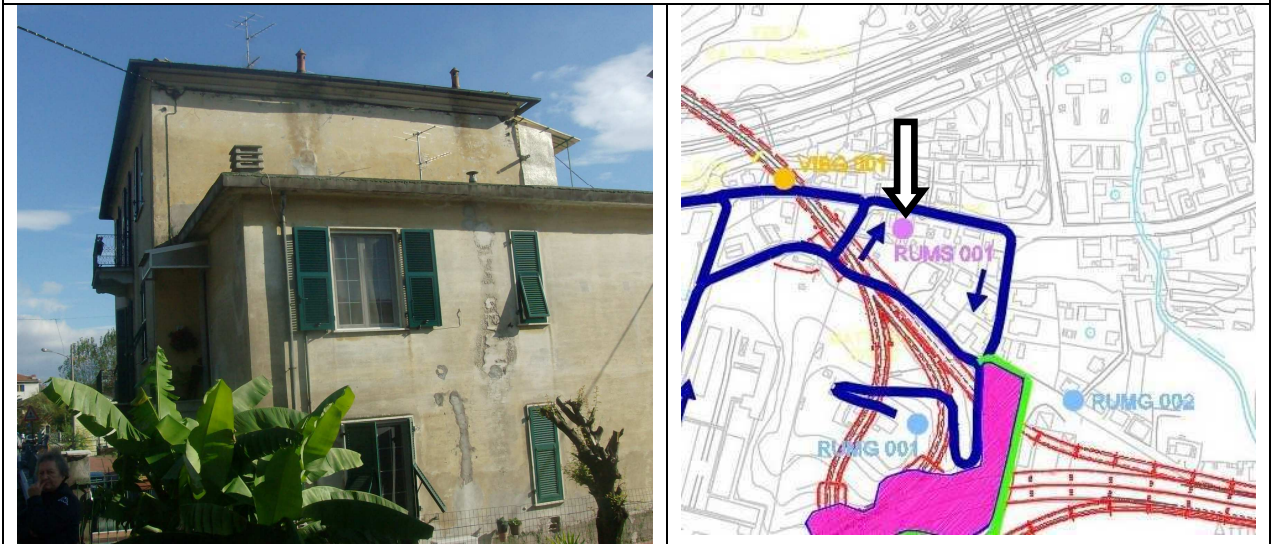
REV.	DESCRIZIONE	DATA	REDATTO	VERIFICATO	APPROVATO
C	REVISIONE A SEGUITO ISTRUTTORIA ANAS	Dicembre 2021	A. Zenti	F. Carnevale	P. Stigliano
B	REVISIONE A SEGUITO ISTRUTTORIA ANAS	Ottobre 2021	A. Zenti	F. Carnevale	P. Stigliano
A	EMISSIONE	Aprile 2021	-	F. Carnevale	A. Nardi

PUNTI DI RILIEVO FONOMETRICO

PUNTI DI MISURA TIPOLOGIA RUMS (DURATA SETTIMANALE)

SCHEMA PUNTO DI MISURA: RUMS001

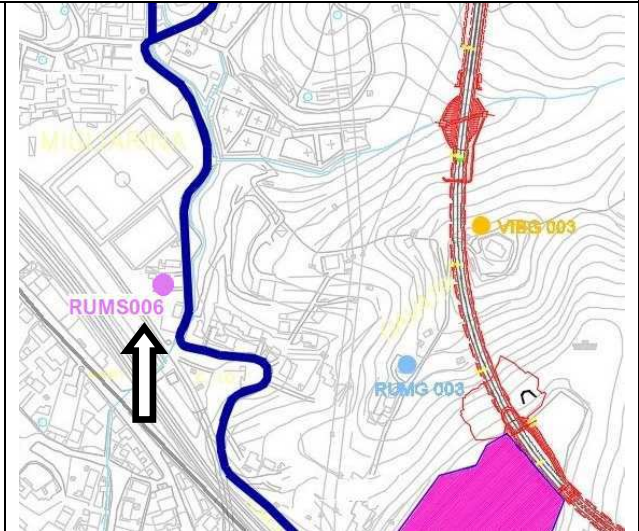
Fase di monitoraggio: ANTE OPERAM, CORSO D'OPERA, POST OPERAM



LOCALIZZAZIONE GEOGRAFICA
Località: Lungo SPI (Via Sarzana)
Comune: La Spezia
Provincia: La Spezia
Regione: Liguria

SCHEMA PUNTO DI MISURA: RUMS006

Fase di monitoraggio: ANTE OPERAM, CORSO D'OPERA, POST OPERAM



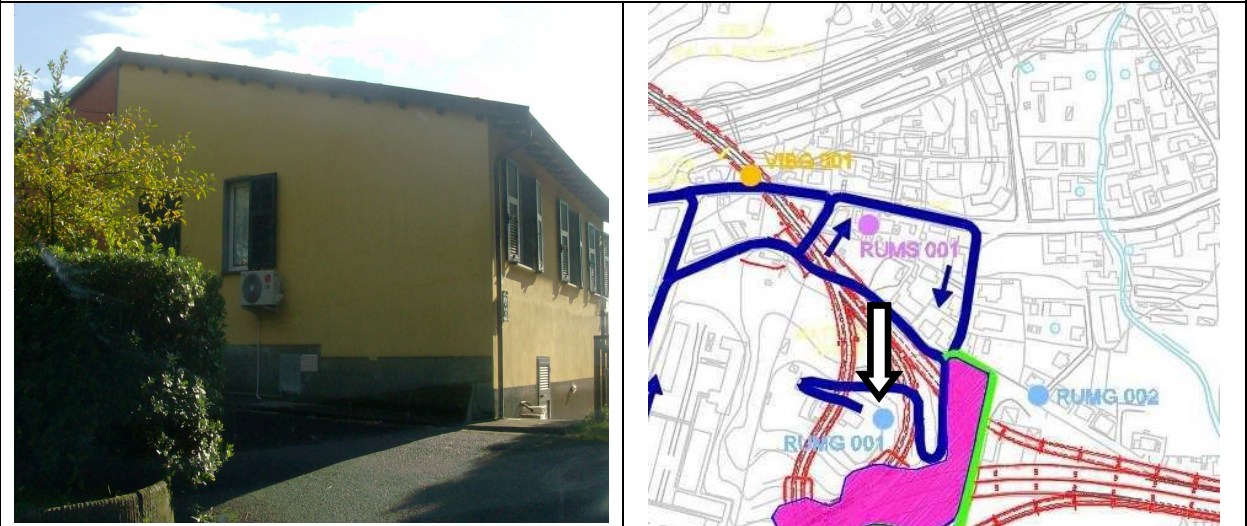
LOCALIZZAZIONE GEOGRAFICA

Località: Lungo SP1 via Sarzana incrocio via Rossi
 Comune: La Spezia
 Provincia: La Spezia
 Regione: Liguria

PUNTI DI MISURA TIPOLOGIA RUMG (DURATA GIORNALIERA)

SCHEMA PUNTO DI MISURA: RUMG001

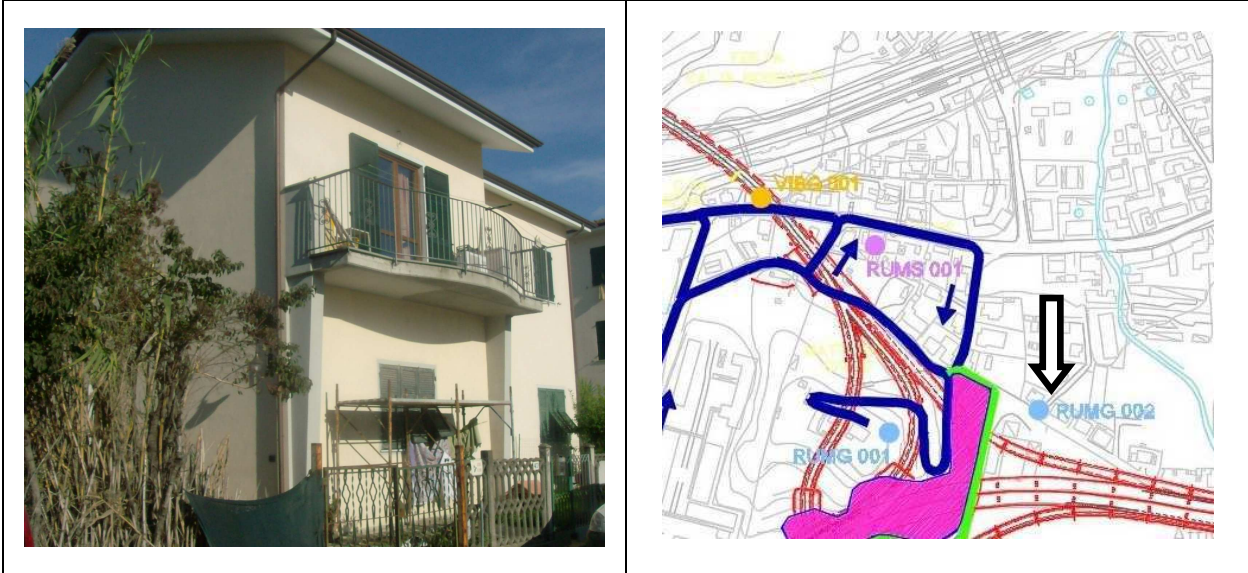
Fase di monitoraggio: ANTE OPERAM, CORSO D'OPERA, POST OPERAM



LOCALIZZAZIONE GEOGRAFICA
Località: Melara
Comune: La Spezia
Provincia: La Spezia
Regione: Liguria

SCHEDA PUNTO DI MISURA: RUMG002

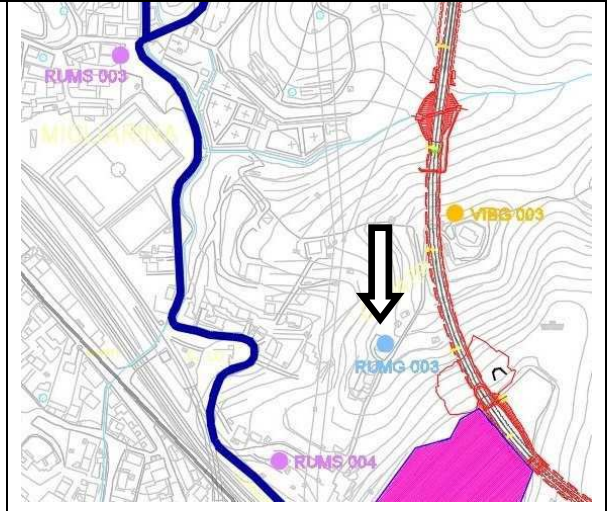
Fase di monitoraggio: ANTE OPERAM, CORSO D'OPERA, POST OPERAM



LOCALIZZAZIONE GEOGRAFICA
Località: Melara
Comune: La Spezia
Provincia: La Spezia
Regione: Liguria

SCHEDA PUNTO DI MISURA: RUMG003

Fase di monitoraggio: ANTE OPERAM, CORSO D'OPERA, POST OPERAM

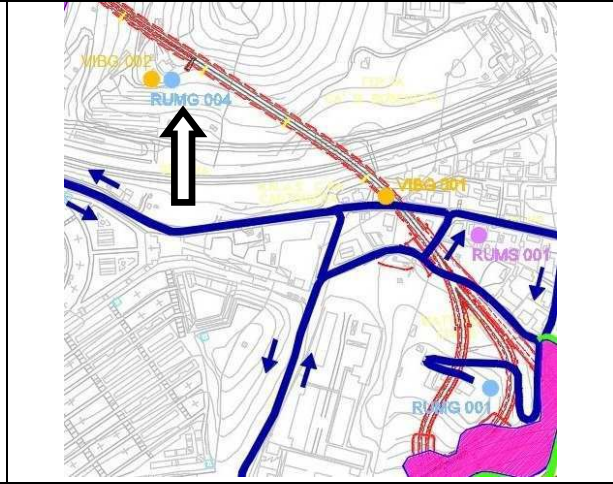


LOCALIZZAZIONE GEOGRAFICA

Località: Le Fornaci
 Comune: La Spezia
 Provincia: La Spezia
 Regione: Liguria

SCHEDA PUNTO DI MISURA: RUMG004

Fase di monitoraggio: ANTE OPERAM, CORSO D'OPERA, POST OPERAM

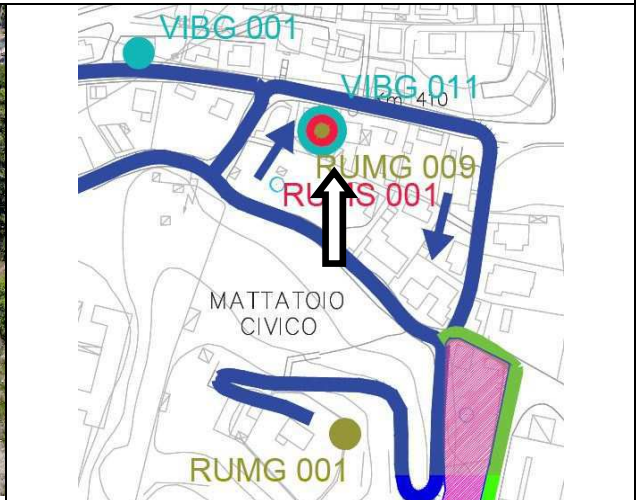


LOCALIZZAZIONE GEOGRAFICA

Località: Le Fornaci
 Comune: La Spezia
 Provincia: La Spezia
 Regione: Liguria

SCHEDA PUNTO DI MISURA: RUMG009

Fase di monitoraggio: CORSO D'OPERA REALIZZAZIONE GALLERIA FORNACI I



LOCALIZZAZIONE GEOGRAFICA

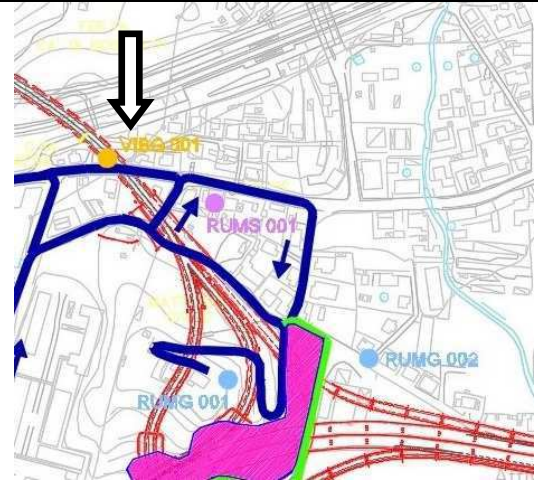
Località: Le Fornaci
 Comune: La Spezia
 Provincia: La Spezia
 Regione: Liguria

PUNTI DI RILIEVO VIBROMETRICO

PUNTI DI MISURA TIPOLOGIA VIBG (DURATA GIORNALIERA)

SCHEMA PUNTO DI MISURA: VIBG001

Fase di monitoraggio: ANTE OPERAM, CORSO D'OPERA, POST OPERAM

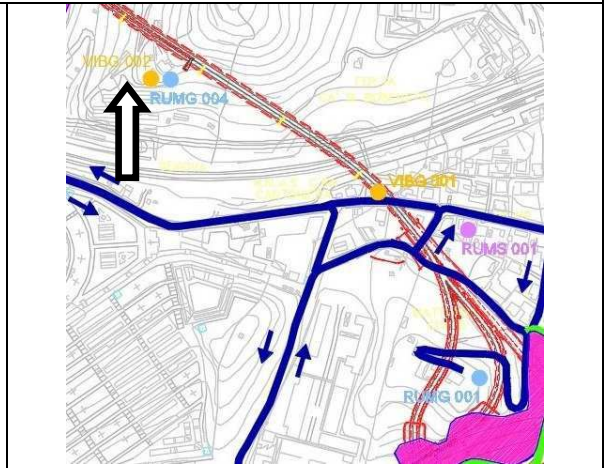


LOCALIZZAZIONE GEOGRAFICA

Località: Melara
 Comune: La Spezia
 Provincia: La Spezia
 Regione: Liguria

SCHEDA PUNTO DI MISURA: VIBG002

Fase di monitoraggio: ANTE OPERAM, CORSO D'OPERA, POST OPERAM



LOCALIZZAZIONE GEOGRAFICA

Località: Le Fornaci
 Comune: La Spezia
 Provincia: La Spezia
 Regione: Liguria

SCHEDA PUNTO DI MISURA: VIBG003

Fase di monitoraggio: ANTE OPERAM, CORSO D'OPERA, POST OPERAM



LOCALIZZAZIONE GEOGRAFICA

Località: Le Fornaci
 Comune: La Spezia
 Provincia: La Spezia
 Regione: Liguria

SCHEDA PUNTO DI MISURA: VIBG004

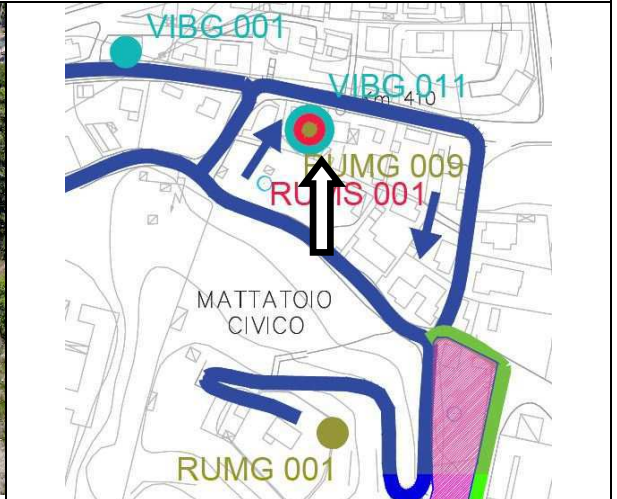
Fase di monitoraggio: ANTE OPERAM, CORSO D'OPERA, POST OPERAM



LOCALIZZAZIONE GEOGRAFICA
Località: San Venerio
Comune: La Spezia
Provincia: La Spezia
Regione: Liguria

SCHEDA PUNTO DI MISURA: VIBG011

Fase di monitoraggio: CORSO D'OPERA REALIZZAZIONE GALLERIA FORNACI I



LOCALIZZAZIONE GEOGRAFICA

Località: Le Fornaci
 Comune: La Spezia
 Provincia: La Spezia
 Regione: Liguria