




PROGETTO DI PERFORAZIONE DEL POZZO ESPLORATIVO DENOMINATO "GORGOGNONE 3" E SUA EVENTUALE MESSA IN PRODUZIONE" GG-3 – PIANO PARTICELLARE DESCRITTIVO D'ESPROPRIO			Document number: IT-TPR-00-SMDF-000408		
			Rev.: 00	Status: AFD	
Document Type: REP	System/Subsystem:	Discipline: CIV	Date: 03/05/2023		
Contractor document number: IT-TPR-00-SMDF-000408_00			Page 1 of 4		



00	03/05/2023	AFD	Accepted For Design	G. Lo Sasso	M. De Falco	M. De Falco
Revision	Date	Status	Revision memo	Issued by	Checked by	Approved by
				 Viale P. Umberto – 85057 Tramutola (PZ) Tel/Fax +39 0975 353314 email: ing.defalco@virgilio.it STUDIO TECNICO DI PROGETTAZIONE ING. MICHELE DE FALCO		

This document is the property of TOTAL and shall not be disclosed to third parties or reproduced without permission of the owner
This document has been generated by an Electronic Document Management System. When printed it is considered as a for information only copy. The controlled copy is the screen version and it is the holder's responsibility that he/she holds the latest valid version.

**PROGETTO DI PERFORAZIONE DEL POZZO ESPLORATIVO DENOMINATO
"GORGOGNONE 3" E SUA EVENTUALE MESSA IN PRODUZIONE"**
GG-3 – PIANO PARTICELLARE DESCRITTIVO

Doc Type:	REP	Syst. / S-Syst.:	Discipline: CIV	Electronic Filename IT-TPR-WS-SID-000408_00.doc	
COMPANY Document N°	IT-TPR-00-SMDF-000408		REV: 00	Scale	
CONTRACTOR Document N°	IT-TPR-00-SMDF-000408_00		Format: A4 – A3	Sheet	

PROGETTO DI PERFORAZIONE DEL POZZO ESPLORATIVO DENOMINATO "GORGOGNONE 3" E SUA EVENTUALE MESSA IN PRODUZIONE" GG-3 – PIANO PARTICELLARE DESCRITTIVO D'ESPROPRIO			Document number: IT-TPR-00-SMDF-000408		
			Rev.: 00	Status: AFD	
Document Type: REP	System/Subsystem:	Discipline: CIV	Date: 03/05/2023		
Contractor document number: IT-TPR-00-SMDF-000408_00			Page 2 of 4		

ID	CODICE FISCALE	COMUNE	DATI CATASTALI											Area da occupare mq	NOTE
			fog.	p.la	sub	Porz.	catasto terreni/fabbricati								
							qualità	clas.	superficie mq	R. D. €	R. A. €				
FLOWLINE															
1	LOMBARDI Giuseppe Antonio nato a Potenza il 02/05/1956	LMBGPP56E02G942F	Corleto Perticara (PZ)	32	21			SEMINATIVO	5	3 562	€ 1,89	€ 2,43	1 086		
2	LOMBARDI Antonio nato a CORLETO PERTICARA (PZ) il 19/05/1937	LMBNTN37E19D010D	Corleto Perticara (PZ)	32	23			SEMINATIVO	4	322	€ 0,23	€ 0,30	290		
3	LOMBARDI Antonietta nata a Corleto P il 10/01/1964	LMBNNT64A50D010W	Corleto Perticara (PZ)	32	243			SEMINATIVO	4	7 516	€ 5,53	€ 6,04	851		

ID	CODICE FISCALE	COMUNE	DATI CATASTALI											Area da occupare mq	NOTE
			fog.	p.la	sub	Porz.	catasto terreni/fabbricati								
							qualità	clas.	superficie mq	R. D. €	R. A. €				
STRADA DI ACCESSO															
4	LOMBARDI Luigi nato a CORLETO PERTICARA (PZ) il 31/10/1957	LMBLUG57R31D010V	Corleto Perticara (PZ)	32	36			SEMINATIVO	5	2 219	€ 1,15	€ 1,60	313		
5				32	37			SEMINATIVO	5	4 617	€ 2,38	€ 3,34	550		
6				32	38			PASCOLO	2	3 174	€ 1,64	€ 1,15	85		
7				32	39			PASCOLO	2	16 624	€ 8,59	€ 6,01	1 465		
8				32	62			SEMINATIVO	3	12 815	€ 14,69	€ 11,00	1 256		
9				32	63			PASCOLO	2	678	€ 0,41	€ 0,31	145		
10				32	70			SEMINATIVO	4	10 965	€ 2,02	€ 2,24	215		
11				32	71			SEMINATIVO	4	10 965	€ 7,93	€ 7,08	1 097		
12	LOMBARDI Giuseppe Antonio nato a POTENZA (PZ) il 02/05/1956	LMBGPP56E02G942F	Corleto Perticara (PZ)	32	25			SEMINATIVO	4	8 220	€ 5,83	€ 7,11	50		
13				36	177			SEMINATIVO	5	2 494	€ 1,29	€ 1,80	82		
14	LOMBARDI Antonio nato a CORLETO PERTICARA (PZ) il 19/05/1937	LMBNTN37E19D010D	Corleto Perticara (PZ)	32	33			SEMINATIVO	3	3 998	€ 4,49	€ 3,56	80		
15				32	79			SEMINATIVO	4	1 838	€ 1,33	€ 1,71	62		
16				36	179			SEMINATIVO	5	6 941	€ 3,58	€ 5,02	230		
17	TOCE Salvatore nato a POTENZA (PZ) il 11/11/1985	TCOSVT85S11G942R	Corleto Perticara (PZ)	35	110			SEMINATIVO	4	4 496	€ 3,25	€ 4,18	15		
18	LOGIODICE Caterina ; Fu Carlo Egidio nata il 02/10/1891 LOGIODICE Isabella ; Fu Carlo Egidio RIARIO SFORZA Nicola nato a TRIESTE (TS) il 28/12/1934 TOCE Antonio ; Fu Domenico nato il 24/05/1896 TOCE Caterina ; Fu Domenico nata il 12/05/1909 TOCE Francesco	RRSNCL34T28L424N TCOFNC91R21D0100 TCOFNC96H24D010L TCOGRD04C23D010R TCOGPP05R04D010C TCOSLL07E45D010W TCOLCU23L57D010Z TCOMRA07A58D010I TCONCL22C22D010D	Corleto Perticara (PZ)	33	96			PASCOLO	2	7 079	€ 3,66	€ 2,56	470		
19	TOCE Salvatore nato a POTENZA (PZ) il 11/11/1985	TCOSVT85S11G942R	Corleto Perticara (PZ)	35	47			SEMINATIVO	3	5 160	€ 6,66	€ 5,33	1 003		
20	LOPONTE Lucia nata a CORLETO PERTICARA (PZ) il 07/12/1924 RIARIO SFORZA Nicola ; Fu Giovanni	LPNLCU24T47D010V	Corleto Perticara (PZ)	35	32			SEMINATIVO	2	2 635	€ 4,76	€ 3,40	201		
21	SCAVULLO Rocchina nata a Corleto P il 25/07/1954	SCVRCH54L65D010V	Corleto Perticara (PZ)	35	265			SEMINATIVO	4	3 002	€ 2,17	€ 2,79	435		
				35	62			SEMINATIVO	3	6 713	€ 8,67	€ 6,93	608		
				35	93			SEMINATIVO	3	2 481	€ 3,20	€ 2,56	91		
22	ALIANELLI Giovanni nato a Gorgoglione il 26/03/1970 ALIANELLI Luigi nato a Gorgoglione il 21/11/1965	LNLGNN70C26E093Q LNLGU65S21E093S	Corleto Perticara (PZ)	35	64			SEMINATIVO	4	4 514	€ 3,26	€ 4,20	291		
23				35	31			PASCOLO	2	3 103	€ 1,60	€ 1,12	10		
24				35	33			PASCOLO	2	2 594	€ 1,34	€ 0,94	125		
25				35	46			SEMINATIVO	3	1 858	€ 2,40	€ 19,92	114		
26	LOMBARDI Giuseppe Antonio LOMBARDI Rocco	LMBGPP56E02G942F LMBRCC58H02D010L	Corleto Perticara (PZ)	35	66			SEMINATIVO	4	4 933	€ 3,57	€ 4,59	882		
27	LAPENTA Rocchina nata a Corleto P il 25/01/1952	LPNRCH52A65D010F	Corleto Perticara (PZ)	35	120			SEMINATIVO	3	6 974	€ 9,00	€ 7,20	637		
28	LOMBARDI Luigi nato a Corleto P il 31/10/1957 RIARIO SFORZA Nicola nato a Trieste il 28/12/1934	LMBLUG57R31D010V RRSNCL34T28L424N	Corleto Perticara (PZ)	33	281			PASCOLO ARB.	3	2 301	€ 1,19	€ 0,83	670		
29				33	278			PASCOLO	2	8 030	€ 4,15	€ 2,90	270		
30				36	209			SEMINATIVO	3	4 015	€ 5,18	€ 4,15	497		
31	TOCE Carmelo fu Rocco nato a Corleto P il 21/10/1975 TOCE Giovanni nato a Gorgoglione il 06/07/1958	TCOGNN58L06E093X	Corleto Perticara (PZ)	35	92			SEMINATIVO	3	8 106	€ 10,47	€ 8,37	40		

PROGETTO DI PERFORAZIONE DEL POZZO ESPLORATIVO DENOMINATO "GORGOGNONE 3" E SUA EVENTUALE MESSA IN PRODUZIONE" GG-3 – PIANO PARTICELLARE DESCRITTIVO D'ESPROPRIO			Document number: IT-TPR-00-SMDF-000408		
			Rev.: 00	Status: AFD	
Document Type: REP	System/Subsystem:	Discipline: CIV	Date: 03/05/2023		
Contractor document number: IT-TPR-00-SMDF-000408_00			Page 3 of 4		

ID	CODICE FISCALE	COMUNE	DATI CATASTALI											Area da occupare mq	NOTE
			fog.	p.lla	sub	Porz.	catasto terreni/fabbricati								
							qualità	clas.	superficie mq	R. D. €	R. A. €				
STRADA DI ACCESSO															
32	DRSNFN99P49G942N		33	99			SEMINATIVO	4	2 638	€ 1,91	€ 2,45	45			
33	DE ROSA Anna Fu Antonio nata a POTENZA (PZ) il 09/09/1999 DE ROSA Giovanni DE ROSA Maria Anna DE ROSA Mariantonia DE ROSA Vincenzo	GGLNMR69P42E093A GGLNNT73L54I954C GGLMM51T48E093J GGLNLT74P54G786J GGLPMR47C70E093V GGLMNN79R65L219F GGLNCL74H03L219H MGERSO54S61A017A	Corleto Perticara (PZ)	35	94		SEMINATIVO	3	2 284	€ 2,95	€ 2,36	97			
34	GAGLIARDI Anna Maria nata a GORGOGNONE (MT) il 02/09/1969 GAGLIARDI Antonietta nata a STIGLIANO (MT) il 14/07/1973 GAGLIARDI		35	109			SEMINATIVO	4	9 382	€ 6,78	€ 8,72	366			
35			35	121			SEMINATIVO	3	10 354	€ 13,37	€ 10,69	575			
36	GAGLIARDI Anna Maria nata a Gorgognone il 02/09/1969 GAGLIARDI Antonietta nata a Stigliano il 14/07/1973 GAGLIARDI Maria Immacolata nata a	GGLNMR69P42E093A GGLNNT73L54I954C GGLMM51T48E093J GGLNLT74P54G786J GGLPMR47C70E093V GGLVCN45M06E093C	Corleto Perticara (PZ)	35	95		SEMINATIVO	4	4 379	€ 3,17	€ 4,07	120			
37	PETRINI SOCIETA' CONSORTILE ARL con sede in Corleto P	01789470760	Corleto Perticara (PZ)	35	122		SEMINATIVO	3	8 076	€ 10,43	€ 8,34	2 080			
38	LOMBARDI Donata Maria nata a CORLETO PERTICARA (PZ) il 27/11/1962	LMBDTM62S67D010Z	Corleto Perticara (PZ)	36	168		SEMINATIVO	5	15 200	€ 7,85	€ 10,99	377			
39	LOMBARDI Antonella Lucia nata a POTENZA (PZ) il 13/12/1987 LOMBARDI Francesca nata a MARSICOVETERE (PZ) il 26/05/1995 LOMBARDI Gerardina nata a POTENZA (PZ) il 08/06/1990 LOMBARDI Rocco nato a CORLETO PERTICARA (PZ) il 16/04/1963	LMBNNL87T53G942S LMBFNC95E66E977S LMBGRD90H48G942A LMBRCC63D16D010J		36	180		SEMINATIVO	5	6 644	€ 3,43	€ 4,80	360			
40	ALIANELLI Giovanni nato a GORGOGNONE (MT) il 26/03/1970 ALIANELLI Luigi nato a GORGOGNONE (MT) il 21/11/1965 LOMBARDI Salvatore nato a CORLETO PERTICARA (PZ) il 26/03/1923	LNLGNN70C26E093Q LNLGU65S21E093S LMBSVT23C26D010V	Corleto Perticara (PZ)	36	314		SEMINATIVO	3	3 798	€ 4,90	€ 3,92	587			

ID	CODICE FISCALE	COMUNE	DATI CATASTALI											Area da occupare mq	NOTE
			fog.	p.lla	sub	Porz.	catasto terreni/fabbricati								
							qualità	clas.	superficie mq	R. D. €	R. A. €				
PIAZZALE															
41	GAGLIARDI Anna Maria nata a Gorgognone il 02/09/1969 GAGLIARDI Antonietta nata a Stigliano il 14/07/1973	GGLNMR69P42E093A GGLNNT73L54I954C	Corleto Perticara (PZ)	35	95		SEMINATIVO	4	4.379	13,17	14,07	30			
42	GAGLIARDI Maria Immacolata nata a Gorgognone il 08/12/1951 GAGLIARDI Nicolina nata a Policoro il 14/09/1974	GGLMM51T48E093J GGLNLT74P54G786J	Corleto Perticara (PZ)	35	202		SEMINATIVO	4	2.789	11,90	12,27	2.789			
43			Corleto Perticara (PZ)	35	98		SEMINATIVO	3	6.631	18,56	16,85	1.120			
44			Corleto Perticara (PZ)	35	104		SEMINATIVO	3	5.971	17,64	16,11	1.562			
45	TOCE Salvatore nato a POTENZA (PZ) il 11/11/1985	TCOSVT85S11G342R	Corleto Perticara (PZ)	35	107		INCOL PROD	U	3.907	10,81	10,40	3.907			
46			Corleto Perticara (PZ)	35	203		SEMINATIVO	4	3.655	12,47	12,91	3.655			
47			Corleto Perticara (PZ)	35	228		SEMINATIVO ARB.	3	3.213	12,66	14,98	1.643			
48	GRIECO Giovanni nato a Gorgognone il 06/05/1962 GRIECO Giuseppe nato a Gorgognone il 11/11/1960	GRCGNN62E06E093I GRCGPP60S11E093G	Corleto Perticara (PZ)	35	105		SEMINATIVO	3	6.031	17,79	16,23	4.241			
49			Corleto Perticara (PZ)	35	262		PASCOLO ARB.	3	6.134	13,17	12,22	1.599			
50	MONTANO Antonietta nata a GORGOGNONE (MT) il 13/06/1967	MNTNMT67H53E093N	Corleto Perticara (PZ)	35	291		SEMINATIVO	3	7.600	19,81	17,85	4.720			
51			Corleto Perticara (PZ)	35	204		SEMINATIVO	4	4.562	13,30	14,24	4.562			
52	DEROSA Antonio nato a Gorgognone il 06/10/1934 DEROSA Maria nata a Gorgognone il 02/08/1946 DEROSA Rosa nata a Gorgognone il 28/01/1942 DEROSA Vincenzo nato a Gorgognone il 30/08/1938	DRSNTN34R06E093B DRSMRA46M42E093P DRSR3042A68E093H DRSVCN38M30E093D		35	292		SEMINATIVO	3	2.799	13,61	12,89	1.165			
53	DEROSA Anna fu Antonio nata a Potenza il 09/03/1939 DEROSA Giovanni DEROSA Maria Anna DEROSA Mariantonia DEROSA Vincenzo GAGLIARDI Anna Maria nata a Gorgognone il 02/09/1969 GAGLIARDI Antonietta nata a Stigliano il 14/07/1973 GAGLIARDI Maria Immacolata nata a Gorgognone il 08/12/1951 GAGLIARDI Nicolina nata a Policoro il 14/09/1974 GAGLIARDI Palma Rosa nata a Gorgognone il 30/03/1947 GAGLIARDI Marianna nata a TORINO (TO) il 25/10/1979 GAGLIARDI Nicola nato a TORINO (TO) il 03/06/1974 MEGA Rosa nata a ACCETTURA (MT) il 21/11/1954	DRSNFN99P49G942N GGLNMR69P42E093A GGLNNT73L54I954C GGLMM51T48E093J GGLNLT74P54G786J GGLPMR47C70E093V GGLVCN45M06E093C GGLMNN79R65L219F GGLNCL74H03L219H MGERSO54S61A017A	Corleto Perticara (PZ)	35	118		SEMINATIVO	4	3.169	12,29	12,95	520			
54			Corleto Perticara (PZ)	35	263		SEMINATIVO	4	4.088	12,96	13,80	4.088			
55	PETRINI SOCIETA' CONSORTILE ARL con sede in Corleto P	01789470760	Corleto Perticara (PZ)	35	194		SEMINATIVO	3	8.106	110,47	18,37	8.106			
56			Corleto Perticara (PZ)	35	231		SEMINATIVO	4	9.231	16,67	18,58	4.842			
57	MONTANO Giovannina nata a Corleto P il 02/06/1947	MNTGNN47H42D010C	Corleto Perticara (PZ)	35	193		SEMINATIVO	3	8.753	111,30	19,04	8.753			
58			Corleto Perticara (PZ)	35	229		SEMINATIVO	4	6.457	14,55	15,67	4.045			

PROGETTO DI PERFORAZIONE DEL POZZO ESPLORATIVO DENOMINATO "GORGOGNONE 3" E SUA EVENTUALE MESSA IN PRODUZIONE" GG-3 – PIANO PARTICELLARE DESCRITTIVO D'ESPROPRIO			Document number: IT-TPR-00-SMDF-000408		
			Rev.: 00	Status: AFD	
Document Type: REP	System/Subsystem:	Discipline: CIV	Date: 03/05/2023		
Contractor document number: IT-TPR-00-SMDF-000408_00			Page 4 of 4		

ID	CODICE FISCALE	COMUNE	DATI CATASTALI										Area da occupare mq	NOTE
			fog.	p.lla	sub	Porz.	catasto terreni/fabbricati							
							qualità	clas.	superficie mq	R. D. €	R. A. €			
FOSSO														
59	GAGLIARDI Anna Maria nata a Gorgoglione il 02/09/1969 GAGLIARDI Antonietta nata a Stigliano il 14/07/1973 GAGLIARDI Maria Immacolata nata a Gorgoglione il 08/12/1951 GAGLIARDI Nicolina nata a Policoro il 14/09/1974	GGLNMR69P42E093A GGLNNT73L54I954C GGLMMM51T48E093J GGLNLN74P54G786J	Corleto Perticara (PZ)	35	283			SEMINATIVO	4	12.523	€ 9,05	€ 11,64	527	
60	GAGLIARDI Palma Rosa nata a Gorgoglione il 30/03/1947 GAGLIARDI Vincenzo nato a Gorgoglione il 06/08/1945 RIARIO SFORZA Nicola fu Giovanni	GGLPMR47C70E093V GGLVCN45M06E093C	Corleto Perticara (PZ)	35	284			SEMINATIVO	4	6.190	€ 4,48	€ 5,75	467	
61	F.LLI GRIECO SNC di Luigi GRIECO &C con sede in Gorgoglione	00601540776	Corleto Perticara (PZ)	35	248			SEMINATIVO	4	272	€ 0,20	€ 0,25	272	
62			Corleto Perticara (PZ)	35	262			PASCOLO ARB	3	6.134	€ 3,17	€ 2,22	693	
63	GRIECO Giovanni nato a Gorgoglione il 06/05/1962 GRIECO Giuseppe nato a Gorgoglione il 11/11/1960	GRCGNN62E06E093I GRCGPP60S11E093G	Corleto Perticara (PZ)	35	251			PASCOLO ARB	3	5.040	€ 2,60	€ 1,82	1.066	
64			Corleto Perticara (PZ)	35	205			PASCOLO ARB	3	3.253	€ 1,68	€ 1,18	320	

**VISURE CATASTALI:
FLOWLINE**

Catasto terreni
Visura attuale per immobile
Situazione degli atti informatizzati al 03/01/2023

**Immobile di catasto terreni****Causali di aggiornamento ed annotazioni****Informazioni riportate negli atti del catasto al 03/01/2023****Dati identificativi:** Comune di **CORLETO PERTICARA (D010) (PZ)**
Foglio **32** Particella **21****Classamento:**Particella divisa in **2** porzioni

Totali particella:

Redditi: dominicale **Euro 1,89**agrario **Euro 2,43**Superficie: **3.562** m²**Il reddito dominicale è stato calcolato tenendo conto delle eventuali deduzioni indicate in tabella**

Porzione	AA	AB
Reddito dominicale	Euro 1,55	Euro 0,34
Reddito agrario	Euro 2,17	Euro 0,26
Deduzioni	-	-
Superficie m ²	3.007	555
Qualità	SEMINATIVO	PASCOLO ARB
Classe	5	2

Ultimo atto di aggiornamento: TABELLA DI VARIAZIONE del 09/06/2020 Pratica n. PZ0064908 in atti dal 19/11/2020 TRASMISSIONE DATI AGEA AI SENSI DEL DL 3.10.2006 N. 262 (n. 8188.1/2020)**Annotazioni:** Variazione colturale eseguita ai sensi del DI 3.10.2006 n. 262, convertito con modificazioni nella legge 24.11.2006 n. 286 e successive modificazioni (anno 2020) - Eseguita a seguito di dichiarazione resa il 09/06/2020 all'Organismo Pagatore AGEA con la domanda AGEA.ADU.2020.0679148 (Scheda validazione/fascicolo prot. n. AGEA.CAA1969.2020.0000935)

Direzione Provinciale di Potenza
Ufficio Provinciale - Territorio
Servizi Catastali**> Dati identificativi**Comune di **CORLETO PERTICARA (D010) (PZ)**
Foglio **32** Particella **21**

Impianto meccanografico del 01/06/1976

> Dati di classamentoParticella divisa in **2** porzioni

Totali particella:

Redditi: dominicale **Euro 1,89**
agrario **Euro 2,43**Superficie: **3.562 m²****Il reddito dominicale è stato calcolato tenendo conto delle eventuali deduzioni indicate in tabella**

TABELLA DI VARIAZIONE del 09/06/2020 Pratica n. PZ0064908 in atti dal 19/11/2020 TRASMISSIONE DATI AGEA AI SENSI DEL DL 3.10.2006 N. 262 (n. 8188.1/2020)

Annotazioni: Variazione culturale eseguita ai sensi del DI 3.10.2006 n. 262, convertito con modificazioni nella legge 24.11.2006 n. 286 e successive modificazioni (anno 2020) - Eseguita a seguito di dichiarazione resa il 09/06/2020 all'Organismo Pagatore AGEA con la domanda AGEA.ADU.2020.0679148 (Scheda validazione/fascicolo prot. n. AGEA.CAA1969.2020.0000935)

Porzione	AA	AB
Reddito dominicale	Euro 1,55	Euro 0,34
Reddito agrario	Euro 2,17	Euro 0,26
Deduzioni	-	-
Superficie m ²	3.007	555
Qualità	SEMINATIVO	PASCOLO ARB
Classe	5	2

> Intestazione attuale dell'immobile - totale intestati: 1**> 1. LOMBARDI Giuseppe Antonio (CF LMBGPP56E02G942F)**

nato a POTENZA (PZ) il 02/05/1956

Diritto di: Proprietà per 1/1 (deriva dall'atto 1)

1. Atto del 09/04/2008 Pubblico ufficiale GUERRIERO Sede LAURIA (PZ) Repertorio n. 43813 - UR Sede LAGONEGRO (PZ) Registrazione n. 1123 registrato in data 08/05/2008 - ATTO DI RETTIFICA Voltura n. 11271.1/2008 - Pratica n. PZ0220861 in atti dal 12/08/2008

Visura telematica

Tributi speciali: Euro 0,90

Catasto terreni
Visura attuale per immobile
Situazione degli atti informatizzati al 03/01/2023



Immobile di catasto terreni



Causali di aggiornamento ed annotazioni

Informazioni riportate negli atti del catasto al 03/01/2023

Dati identificativi: Comune di **CORLETO PERTICARA (D010) (PZ)**
Foglio **32** Particella **23**

Classamento:

Redditi: dominicale **Euro 0,23**
agrario **Euro 0,30**

Particella con qualità: **SEMINATIVO** di classe **4**
Superficie: **322 m²**

Riserve: 1 - Atti di passaggio intermedi non esistenti ; 1 - Atti di passaggio intermedi non esistenti

Ultimo atto di aggiornamento: TABELLA DI VARIAZIONE del 22/12/2009 Pratica n. PZ0342447 in atti dal 22/12/2009 TRASMISSIONE DATI AGEA AI SENSI DEL DL 3.10.2006 N.262 (n. 7973.1/2009)

Annotazioni: VARIAZIONE CULTURALE ESEGUITA AI SENSI DEL DL 3.10.2006 N. 262, CONVERTITO CON MODIFICAZIONI NELLA LEGGE 24.11.2006 N. 286 E SUCCESSIVE MODIFICAZIONI (ANNO 2009)

> **Dati identificativi**

Comune di **CORLETO PERTICARA (D010) (PZ)**
Foglio **32** Particella **23**

Impianto meccanografico del 01/06/1976

Riserve: 1 - Atti di passaggio intermedi non esistenti ;
1 - Atti di passaggio intermedi non esistenti ; 1 - Atti di
passaggio intermedi non esistenti

> **Dati di classamento**

Redditi: dominicale **Euro 0,23**
agrario **Euro 0,30**

Particella con qualità: **SEMINATIVO** di classe **4**
Superficie: **322 m²**

TABELLA DI VARIAZIONE del 22/12/2009 Pratica n. PZ0342447 in atti dal 22/12/2009 TRASMISSIONE DATI AGEA AI SENSI DEL DL 3.10.2006 N.262 (n. 7973.1/2009)

Annotazioni: VARIAZIONE CULTURALE ESEGUITA AI SENSI DEL DL 3.10.2006 N. 262, CONVERTITO CON MODIFICAZIONI NELLA LEGGE 24.11.2006 N. 286 E SUCCESSIVE MODIFICAZIONI (ANNO 2009)

> **Intestazione attuale dell'immobile - totale intestati: 1**

> **1. LOMBARDI Antonio**
(CF LMBNTN37E19D010D)

nato a CORLETO PERTICARA (PZ) il 19/05/1937

Diritto di: Proprietà per 1000/1000 bene personale
(deriva dall'atto 1)

△ **Riserve:** 1 - Atti di passaggio intermedi non
esistenti

1. SCRITTURA PRIVATA del 12/06/2003 Pubblico
ufficiale SIMONE Sede POTENZA (PZ) Repertorio n.
49919 - UR Sede POTENZA (PZ) Registrazione n. 219
registrato in data 26/06/2003 - DIVISIONE Voltura n.
10595.1/2003 - Pratica n. 00168166 in atti dal
07/08/2003

Visura telematica

Tributi speciali: Euro 0,90

Catasto terreni
Visura attuale per immobile
Situazione degli atti informatizzati al 03/01/2023

**Immobile di catasto terreni****Causali di aggiornamento ed annotazioni****Informazioni riportate negli atti del catasto al 03/01/2023****Dati identificativi:** Comune di **CORLETO PERTICARA (D010) (PZ)**
Foglio **32** Particella **243****Classamento:**Particella divisa in **2** porzioni

Totali particella:

Redditi: dominicale **Euro 5,53**agrario **Euro 6,04**Superficie: **7.516 m²****Il reddito dominicale è stato calcolato tenendo conto delle eventuali deduzioni indicate in tabella**

Porzione	AA	AB
Reddito dominicale	Euro 4,11	Euro 1,42
Reddito agrario	Euro 5,29	Euro 0,75
Deduzioni	-	-
Superficie m ²	5.689	1.827
Qualità	SEMINATIVO	PASCOLO
Classe	4	1

Ultimo atto di aggiornamento: TABELLA DI VARIAZIONE del 05/06/2020 Pratica n. PZ0064872 in atti dal 19/11/2020 TRASMISSIONE DATI AGEA AI SENSI DEL DL 3.10.2006 N. 262 (n. 8152.1/2020)**Annotazioni:** Variazione colturale eseguita ai sensi del DI 3.10.2006 n. 262, convertito con modificazioni nella legge 24.11.2006 n. 286 e successive modificazioni (anno 2020) - Eseguita a seguito di dichiarazione resa il 05/06/2020 all'Organismo Pagatore AGEA con la domanda AGEA.ADU.2020.0641749 (Scheda validazione/fascicolo prot. n. AGEA.CAA5914.2020.0000046)

> Dati identificativiComune di **CORLETO PERTICARA (D010) (PZ)**
Foglio **32** Particella **243**FRAZIONAMENTO del 17/12/2018 Pratica n.
PZ0125902 in atti dal 17/12/2018 presentato il
17/12/2018 (n. 125902.1/2018)**> Dati di classamento**Particella divisa in **2** porzioni

Totali particella:

Redditi: dominicale **Euro 5,53**agrario **Euro 6,04**Superficie: **7.516** m²**Il reddito dominicale è stato calcolato tenendo conto delle eventuali deduzioni indicate in tabella**

Porzione	AA	AB
Reddito dominicale	Euro 4,11	Euro 1,42
Reddito agrario	Euro 5,29	Euro 0,75
Deduzioni	-	-
Superficie m ²	5.689	1.827
Qualità	SEMINATIVO	PASCOLO
Classe	4	1

TABELLA DI VARIAZIONE del 05/06/2020 Pratica n.
PZ0064872 in atti dal 19/11/2020 TRASMISSIONE
DATI AGEA AI SENSI DEL DL 3.10.2006 N. 262 (n.
8152.1/2020)**Annotazioni:** Variazione culturale eseguita ai sensi del
DI 3.10.2006 n. 262, convertito con modificazioni nella
legge 24.11.2006 n. 286 e successive modificazioni
(anno 2020) - Eseguita a seguito di dichiarazione resa
il 05/06/2020 all'Organismo Pagatore AGEA con la
domanda AGEA.ADU.2020.0641749 (Scheda validazione/
fascicolo prot. n. AGEA.CAA5914.2020.0000046)

> **Intestazione attuale dell'immobile - totale intestati: 2**

> **1. LOMBARDI Antonietta**
(CF LMBNNT64A50D010W)
nata a CORLETO PERTICARA (PZ) il 10/01/1964
Diritto di: Enfiteusi per 1/1 in regime di separazione
dei beni (deriva dall'atto 1)

1. FRAZIONAMENTO del 17/12/2018 Pratica n.
PZ0125902 in atti dal 17/12/2018 presentato il
17/12/2018 (n. 125902.1/2018)

> **2. LOMBARDI Antonietta**
(CF LMBNNT64A50D010W)
nata a CORLETO PERTICARA (PZ) il 10/01/1964
Diritto di: Livellario (deriva dall'atto 1)

Visura telematica

Tributi speciali: Euro 0,90

**VISURE CATASTALI:
FOSSO**

Catasto terreni
Visura attuale per immobile
Situazione degli atti informatizzati al 03/01/2023



Immobile di catasto terreni



Causali di aggiornamento ed annotazioni

Informazioni riportate negli atti del catasto al 03/01/2023

Dati identificativi: Comune di **CORLETO PERTICARA (D010) (PZ)**
Foglio **35** Particella **205**

Classamento:

Redditi: dominicale **Euro 1,68**
agrario **Euro 1,18**

Particella con qualità: **PASCOLO ARB** di classe **3**

Superficie: **3.253 m²**

Ultimo atto di aggiornamento: TABELLA DI VARIAZIONE del 03/06/2014 Pratica n. PZ0174475 in atti dal 09/12/2014 TRASMISSIONE DATI AGEA AI SENSI DEL DL 3.10.2006 N. 262 (n. 13243.1/2014)

Annotazioni: Variazione colturale eseguita ai sensi del DL 3.10.2006 n. 262, convertito con modificazioni nella legge 24.11.2006 n. 286 e successive modificazioni (anno 2014) - Eseguita a seguito di dichiarazione resa il 03/06/2014 all'Organismo Pagatore AGEA con la domanda AGEA.ADU.2014.0817568 (Scheda validazione/fascicolo prot. n. AGEA.CAA1592.2014.0001551)

> **Dati identificativi**

Comune di **CORLETO PERTICARA (D010) (PZ)**
Foglio **35** Particella **205**

Impianto meccanografico del 01/06/1976

> **Dati di classamento**

Redditi: dominicale **Euro 1,68**
agrario **Euro 1,18**
Particella con qualità: **PASCOLO ARB** di classe **3**

Superficie: **3.253 m²**

TABELLA DI VARIAZIONE del 03/06/2014 Pratica n. PZ0174475 in atti dal 09/12/2014 TRASMISSIONE DATI AGEA AI SENSI DEL DL 3.10.2006 N. 262 (n. 13243.1/2014)

Annotazioni: Variazione colturale eseguita ai sensi del DL 3.10.2006 n. 262, convertito con modificazioni nella legge 24.11.2006 n. 286 e successive modificazioni (anno 2014) - Eseguita a seguito di dichiarazione resa il 03/06/2014 all'Organismo Pagatore AGEA con la domanda AGEA.ADU.2014.0817568 (Scheda validazione/fascicolo prot. n. AGEA.CAA1592.2014.0001551)

> Intestazione attuale dell'immobile - totale intestati: 2

> 1. GRIECO Giovanni
(CF GRCGNN62E06E093I)

nato a GORGOGLIONE (MT) il 06/05/1962
Diritto di: Proprieta' per 1/2 (deriva dall'atto 1)

1. DENUNZIA (NEI PASSAGGI PER CAUSA DI MORTE) del 31/07/2018 Pubblico ufficiale GRIECO Sede GORGOGLIONE (MT) - UU Sede PISTICCI (MT) Registrazione Volume 9990 n. 722 registrato in data 21/12/2018 - SUCCESSIONE DI GRIECO LUIGI Voltura n. 1263.1/2019 - Pratica n. PZ0004949 in atti dal 23/01/2019

> 2. GRIECO Giuseppe
(CF GRCGPP60S11E093G)

nato a GORGOGLIONE (MT) il 11/11/1960
Diritto di: Proprieta' per 1/2 (deriva dall'atto 1)

Visura telematica

Tributi speciali: Euro 0,90

Catasto terreni
Visura attuale per immobile
Situazione degli atti informatizzati al 03/01/2023



Immobile di catasto terreni



Causali di aggiornamento ed annotazioni

Informazioni riportate negli atti del catasto al 03/01/2023

Dati identificativi: Comune di **CORLETO PERTICARA (D010) (PZ)**
Foglio **35** Particella **248**

Classamento:

Redditi: dominicale **Euro 0,20 Lire 381**
agrario **Euro 0,25 Lire 490**

Particella con qualità: **SEMINATIVO** di classe **4**
Superficie: **272 m²**

Riserve: 1 - Atti di passaggio intermedi non esistenti

Ultimo atto di aggiornamento: ISTRUMENTO (ATTO PUBBLICO) del 02/10/1997 in atti dal 07/02/1998 (n. 215.2/1998)

> **Dati identificativi**

Comune di **CORLETO PERTICARA (D010) (PZ)**
Foglio **35** Particella **248**
Partita: **26596**

FRAZIONAMENTO del 06/09/1997 in atti dal 09/09/1997 (n. 2893.4/1997)

Annotazione di immobile: ATTO DI AGGIORNAMENTO NON CONFORME ALL'ART. 1, COMMA 8, DEL D.M.F. N. 701/94

Riserve: 1 - Atti di passaggio intermedi non esistenti

> **Dati di classamento**

Redditi: dominicale **Euro 0,20 Lire 381**
agrario **Euro 0,25 Lire 490**

Particella con qualità: **SEMINATIVO** di classe **4**
Superficie: **272 m²**

FRAZIONAMENTO del 06/09/1997 in atti dal 09/09/1997 (n. 2893.4/1997)

> **Altre variazioni**

ISTRUMENTO (ATTO PUBBLICO) del 02/10/1997 in
atti dal 07/02/1998 (n. 215.2/1998)

> **Intestazione attuale dell'immobile - totale intestati: 1**

> **1. FRATELLI GRIECO S.R.L.**
(CF 00601540776)

Sede in GUARDIA PERTICARA (PZ)

Diritto di: Proprieta' per 1/1 (deriva dall'atto 1)

1. Atto del 13/04/2021 Pubblico ufficiale NOBILE VITO
Sede MATERA (MT) Repertorio n. 62141 -
TRASFORMAZIONE DI SOCIETA' Nota presentata con
Modello Unico n. 6000.1/2021 Reparto PI di POTENZA
in atti dal 10/05/2021

△ **Riserve:** 1 - Atti di passaggio intermedi non
esistenti

Visura telematica

Tributi speciali: Euro 0,90

Catasto terreni
Visura attuale per immobile
Situazione degli atti informatizzati al 03/01/2023



Immobile di catasto terreni



Causali di aggiornamento ed annotazioni

Informazioni riportate negli atti del catasto al 03/01/2023

Dati identificativi: Comune di **CORLETO PERTICARA (D010) (PZ)**
Foglio **35** Particella **251**

Classamento:

Redditi: dominicale **Euro 2,60 Lire 5.040**
agrario **Euro 1,82 Lire 3.528**
Particella con qualità: **PASCOLO ARB** di classe **3**

Superficie: **5.040 m²**

Ultimo atto di aggiornamento: VARIAZIONE GEOMETRICA del 06/09/1997 in atti dal 09/09/1997 (n. 2893.1/1997)

> **Dati identificativi**

Comune di **CORLETO PERTICARA (D010) (PZ)**
Foglio **35** Particella **251**
Partita: **24977**

FRAZIONAMENTO del 06/09/1997 in atti dal 09/09/1997 (n. 2893.2/1997)

Annotazione di immobile: ATTO DI AGGIORNAMENTO NON CONFORME ALL'ART. 1, COMMA 8, DEL D.M.F. N. 701/94

> **Dati di classamento**

Redditi: dominicale **Euro 2,60 Lire 5.040**
agrario **Euro 1,82 Lire 3.528**
Particella con qualità: **PASCOLO ARB** di classe **3**

FRAZIONAMENTO del 06/09/1997 in atti dal 09/09/1997 (n. 2893.2/1997)

Superficie: **5.040 m²**

> Altre variazioni

VARIAZIONE GEOMETRICA del 06/09/1997 in atti dal
09/09/1997 (n. 2893.1/1997)

> Intestazione attuale dell'immobile - totale intestati: 2

> 1. GRIECO Giovanni
(CF GRGNN62E06E093I)
nato a GORGOGNONE (MT) il 06/05/1962
Diritto di: Proprieta' per 1/2 (deriva dall'atto 1)

1. DENUNZIA (NEI PASSAGGI PER CAUSA DI MORTE) del 31/07/2018 Pubblico ufficiale GRIECO Sede GORGOGNONE (MT) - UU Sede PISTICCI (MT) Registrazione Volume 9990 n. 722 registrato in data 21/12/2018 - SUCCESSIONE DI GRIECO LUIGI Voltura n. 1263.1/2019 - Pratica n. PZ0004949 in atti dal 23/01/2019

> 2. GRIECO Giuseppe
(CF GRGPP60S11E093G)
nato a GORGOGNONE (MT) il 11/11/1960
Diritto di: Proprieta' per 1/2 (deriva dall'atto 1)

Visura telematica

Tributi speciali: Euro 0,90

Catasto terreni
Visura attuale per immobile
Situazione degli atti informatizzati al 03/01/2023



Immobile di catasto terreni



Causali di aggiornamento ed annotazioni

Informazioni riportate negli atti del catasto al 03/01/2023

Dati identificativi: Comune di **CORLETO PERTICARA (D010) (PZ)**
Foglio **35** Particella **262**

Classamento:

Redditi: dominicale **Euro 3,17**
agrario **Euro 2,22**

Particella con qualità: **PASCOLO ARB** di classe **3**

Superficie: **6.134 m²**

Ultimo atto di aggiornamento: TABELLA DI VARIAZIONE del 03/06/2014 Pratica n. PZ0174477 in atti dal 09/12/2014 TRASMISSIONE DATI AGEA AI SENSI DEL DL 3.10.2006 N. 262 (n. 13245.1/2014)

Annotazioni: Variazione colturale eseguita ai sensi del DI 3.10.2006 n. 262, convertito con modificazioni nella legge 24.11.2006 n. 286 e successive modificazioni (anno 2014) - Eseguita a seguito di dichiarazione resa il 03/06/2014 all'Organismo Pagatore AGEA con la domanda AGEA.ADU.2014.0817568 (Scheda validazione/fascicolo prot. n. AGEA.CAA1592.2014.0001551)

> **Dati identificativi**

Comune di **CORLETO PERTICARA (D010) (PZ)**
Foglio **35** Particella **262**

FRAZIONAMENTO del 07/10/2004 Pratica n. PZ0145544 in atti dal 07/10/2004 (n. 145544.1/2004)

> **Dati di classamento**

Redditi: dominicale **Euro 3,17**
agrario **Euro 2,22**
Particella con qualità: **PASCOLO ARB** di classe **3**

Superficie: **6.134 m²**

TABELLA DI VARIAZIONE del 03/06/2014 Pratica n. PZ0174477 in atti dal 09/12/2014 TRASMISSIONE DATI AGEA AI SENSI DEL DL 3.10.2006 N. 262 (n. 13245.1/2014)

Annotazioni: Variazione colturale eseguita ai sensi del DI 3.10.2006 n. 262, convertito con modificazioni nella legge 24.11.2006 n. 286 e successive modificazioni (anno 2014) - Eseguita a seguito di dichiarazione resa il 03/06/2014 all'Organismo Pagatore AGEA con la domanda AGEA.ADU.2014.0817568 (Scheda validazione/fascicolo prot. n. AGEA.CAA1592.2014.0001551)

> Intestazione attuale dell'immobile - totale intestati: 2

> 1. GRIECO Giovanni
(CF GRCGNN62E06E093I)

nato a GORGOGLIONE (MT) il 06/05/1962
Diritto di: Proprieta' per 1/2 (deriva dall'atto 1)

1. DENUNZIA (NEI PASSAGGI PER CAUSA DI MORTE) del 31/07/2018 Pubblico ufficiale GRIECO Sede GORGOGLIONE (MT) - UU Sede PISTICCI (MT) Registrazione Volume 9990 n. 722 registrato in data 21/12/2018 - SUCCESSIONE DI GRIECO LUIGI Voltura n. 1263.1/2019 - Pratica n. PZ0004949 in atti dal 23/01/2019

> 2. GRIECO Giuseppe
(CF GRCGPP60S11E093G)

nato a GORGOGLIONE (MT) il 11/11/1960
Diritto di: Proprieta' per 1/2 (deriva dall'atto 1)

Visura telematica

Tributi speciali: Euro 0,90

Catasto terreni
Visura attuale per immobile
Situazione degli atti informatizzati al 03/01/2023



Immobile di catasto terreni



Causali di aggiornamento ed annotazioni

Informazioni riportate negli atti del catasto al 03/01/2023

Dati identificativi: Comune di **CORLETO PERTICARA (D010) (PZ)**
Foglio **35** Particella **283**

Classamento:

Redditi: dominicale **Euro 9,05**
agrario **Euro 11,64**

Particella con qualità: **SEMINATIVO** di classe **4**

Superficie: **12.523 m²**

Ultimo atto di aggiornamento: FRAZIONAMENTO del 04/11/2014 Pratica n. PZ0120916 in atti dal 04/11/2014 presentato il 04/11/2014 (n. 120916.1/2014)

> **Dati identificativi**

Comune di **CORLETO PERTICARA (D010) (PZ)**
Foglio **35** Particella **283**

FRAZIONAMENTO del 04/11/2014 Pratica n. PZ0120916 in atti dal 04/11/2014 presentato il 04/11/2014 (n. 120916.1/2014)

> **Dati di classamento**

Redditi: dominicale **Euro 9,05**
agrario **Euro 11,64**

Particella con qualità: **SEMINATIVO** di classe **4**

Superficie: **12.523 m²**

FRAZIONAMENTO del 04/11/2014 Pratica n. PZ0120916 in atti dal 04/11/2014 presentato il 04/11/2014 (n. 120916.1/2014)

> Intestazione attuale dell'immobile - totale intestati: 7

> **1. GAGLIARDI Anna Maria**
(CF GGLNMR69P42E093A)
nata a GORGOGNONE (MT) il 02/09/1969
Diritto di: Oneri livellario per 1/24 (deriva dall'atto 1)

1. DENUNZIA (NEI PASSAGGI PER CAUSA DI MORTE) del 05/04/2009 - UR Sede PISTICCI (MT) Registrazione Volume 9990 n. 328 registrato in data 31/05/2010 - SUCCESSIONE Voltura n. 12397.1/2010 - Pratica n. PZ0266963 in atti dal 23/11/2010

Nel documento sono indicati gli identificativi catastali dell'immobile originario dell'attuale

CORLETO PERTICARA (D010) (PZ)
Foglio **35** Particella **212**

> **2. GAGLIARDI Antonietta**
(CF GGLNNT73L54I954C)
nata a STIGLIANO (MT) il 14/07/1973
Diritto di: Oneri livellario per 1/24 (deriva dall'atto 1)

> **3. GAGLIARDI Maria Immacolata**
(CF GGLMMM51T48E093J)
nata a GORGOGNONE (MT) il 08/12/1951
Diritto di: Oneri livellario per 3/24 (deriva dall'atto 1)

> **4. GAGLIARDI Nicolina**
(CF GGLNLN74P54G786J)
nata a POLICORO (MT) il 14/09/1974
Diritto di: Oneri livellario per 1/24 (deriva dall'atto 1)

> **5. GAGLIARDI Palma Rosa**
(CF GGLPMR47C70E093V)
nata a GORGOGNONE (MT) il 30/03/1947
Diritto di: Oneri livellario per 3/24 (deriva dall'atto 1)

> **6. GAGLIARDI Vincenzo**
(CF GGLVCN45M06E093C)
nato a GORGOGNONE (MT) il 06/08/1945
Diritto di: Oneri livellario per 3/24 (deriva dall'atto 1)

> **7. RIARIO SFORZA Nicola ; Fu Giovanni**
Diritto di: Diritto del concedente (deriva dall'atto 2)

2. FRAZIONAMENTO del 04/11/2014 Pratica n. PZ0120916 in atti dal 04/11/2014 presentato il 04/11/2014 (n. 120916.1/2014)

Catasto terreni
Visura attuale per immobile
Situazione degli atti informatizzati al 03/01/2023



Immobile di catasto terreni



Causali di aggiornamento ed annotazioni

Informazioni riportate negli atti del catasto al 03/01/2023

Dati identificativi: Comune di **CORLETO PERTICARA (D010) (PZ)**
Foglio **35** Particella **284**

Classamento:

Redditi: dominicale **Euro 4,48**
agrario **Euro 5,75**

Particella con qualità: **SEMINATIVO** di classe **4**
Superficie: **6.190 m²**

Ultimo atto di aggiornamento: FRAZIONAMENTO del 04/11/2014 Pratica n. PZ0120916 in atti dal 04/11/2014 presentato il 04/11/2014 (n. 120916.1/2014)

> **Dati identificativi**

Comune di **CORLETO PERTICARA (D010) (PZ)**
Foglio **35** Particella **284**

FRAZIONAMENTO del 04/11/2014 Pratica n. PZ0120916 in atti dal 04/11/2014 presentato il 04/11/2014 (n. 120916.1/2014)

> **Dati di classamento**

Redditi: dominicale **Euro 4,48**
agrario **Euro 5,75**
Particella con qualità: **SEMINATIVO** di classe **4**
Superficie: **6.190 m²**

FRAZIONAMENTO del 04/11/2014 Pratica n. PZ0120916 in atti dal 04/11/2014 presentato il 04/11/2014 (n. 120916.1/2014)

> **Intestazione attuale dell'immobile - totale intestati: 7**

> **1. GAGLIARDI Anna Maria**
(CF GGLNMR69P42E093A)
nata a GORGOGNONE (MT) il 02/09/1969
Diritto di: Oneri livellario per 1/24 (deriva dall'atto 1)

1. DENUNZIA (NEI PASSAGGI PER CAUSA DI MORTE) del 05/04/2009 - UR Sede PISTICCI (MT) Registrazione Volume 9990 n. 328 registrato in data 31/05/2010 - SUCCESSIONE Voltura n. 12397.1/2010 - Pratica n. PZ0266963 in atti dal 23/11/2010

Nel documento sono indicati gli identificativi catastali dell'immobile originario dell'attuale

CORLETO PERTICARA (D010) (PZ)
Foglio **35** Particella **212**

> **2. GAGLIARDI Antonietta**
(CF GGLNNT73L54I954C)
nata a STIGLIANO (MT) il 14/07/1973
Diritto di: Oneri livellario per 1/24 (deriva dall'atto 1)

> **3. GAGLIARDI Maria Immacolata**
(CF GGLMMM51T48E093J)
nata a GORGOGNONE (MT) il 08/12/1951
Diritto di: Oneri livellario per 3/24 (deriva dall'atto 1)

> **4. GAGLIARDI Nicolina**
(CF GGLNLN74P54G786J)
nata a POLICORO (MT) il 14/09/1974
Diritto di: Oneri livellario per 1/24 (deriva dall'atto 1)

> **5. GAGLIARDI Palma Rosa**
(CF GGLPMR47C70E093V)
nata a GORGOGNONE (MT) il 30/03/1947
Diritto di: Oneri livellario per 3/24 (deriva dall'atto 1)

> **6. GAGLIARDI Vincenzo**
(CF GGLVCN45M06E093C)
nato a GORGOGNONE (MT) il 06/08/1945
Diritto di: Oneri livellario per 3/24 (deriva dall'atto 1)

> **7. RIARIO SFORZA Nicola ; Fu Giovanni**
Diritto di: Diritto del concedente (deriva dall'atto 2)

2. FRAZIONAMENTO del 04/11/2014 Pratica n. PZ0120916 in atti dal 04/11/2014 presentato il 04/11/2014 (n. 120916.1/2014)

**VISURE CATASTALI:
PIAZZALE**

Catasto terreni
Visura attuale per immobile
Situazione degli atti informatizzati al 03/01/2023



Immobile di catasto terreni



Causali di aggiornamento ed annotazioni

Informazioni riportate negli atti del catasto al 03/01/2023

Dati identificativi: Comune di **CORLETO PERTICARA (D010) (PZ)**

Foglio **35** Particella **95**

Classamento:

Redditi: dominicale **Euro 3,17 Lire 6.131**

agrario **Euro 4,07 Lire 7.882**

Particella con qualità: **SEMINATIVO** di classe 4

Superficie: **4.379 m²**

Ultimo atto di aggiornamento: Impianto meccanografico del 01/06/1976

> **Dati identificativi**

Comune di **CORLETO PERTICARA (D010) (PZ)**

Foglio **35** Particella **95**

Partita: **7992**

Impianto meccanografico del 01/06/1976

> **Dati di classamento**

Redditi: dominicale **Euro 3,17 Lire 6.131**

agrario **Euro 4,07 Lire 7.882**

Particella con qualità: **SEMINATIVO** di classe 4

Superficie: **4.379 m²**

Impianto meccanografico del 01/06/1976

Direzione Provinciale di Potenza
Ufficio Provinciale - Territorio
Servizi Catastali

> **Intestazione attuale dell'immobile - totale intestati: 7**

- > **1. RIARIO SFORZA Nicola ; Fu Giovanni**
Diritto di: Diritto del concedente (deriva dall'atto 1)
1. Impianto meccanografico del 01/06/1976
- > **2. GAGLIARDI Anna Maria**
(CF GGLNMR69P42E093A)
nata a GORGOGLIONE (MT) il 02/09/1969
Diritto di: Oneri livellario per 1/24 (deriva dall'atto 2)
2. DENUNZIA (NEI PASSAGGI PER CAUSA DI MORTE) del 05/04/2009 - UR Sede PISTICCI (MT) Registrazione Volume 9990 n. 328 registrato in data 31/05/2010 - SUCCESSIONE Voltura n. 12397.1/2010 - Pratica n. PZ0266963 in atti dal 23/11/2010
- > **3. GAGLIARDI Antonietta**
(CF GGLNNT73L54I954C)
nata a STIGLIANO (MT) il 14/07/1973
Diritto di: Oneri livellario per 1/24 (deriva dall'atto 2)
- > **4. GAGLIARDI Maria Immacolata**
(CF GGLMMM51T48E093J)
nata a GORGOGLIONE (MT) il 08/12/1951
Diritto di: Oneri livellario per 3/24 (deriva dall'atto 2)
- > **5. GAGLIARDI Nicolina**
(CF GGLNLN74P54G786J)
nata a POLICORO (MT) il 14/09/1974
Diritto di: Oneri livellario per 1/24 (deriva dall'atto 2)
- > **6. GAGLIARDI Palma Rosa**
(CF GGLPMR47C70E093V)
nata a GORGOGLIONE (MT) il 30/03/1947
Diritto di: Oneri livellario per 3/24 (deriva dall'atto 2)
- > **7. GAGLIARDI Vincenzo**
(CF GGLVCN45M06E093C)
nato a GORGOGLIONE (MT) il 06/08/1945
Diritto di: Oneri livellario per 3/24 (deriva dall'atto 2)
-

Visura telematica

Tributi speciali: Euro 0,90

Catasto terreni
Visura attuale per immobile
Situazione degli atti informatizzati al 03/01/2023



Immobile di catasto terreni



Causali di aggiornamento ed annotazioni

Informazioni riportate negli atti del catasto al 03/01/2023

Dati identificativi: Comune di **CORLETO PERTICARA (D010) (PZ)**
Foglio **35** Particella **98**

Classamento:

Redditi: dominicale **Euro 8,56 Lire 16.578**
agrario **Euro 6,85 Lire 13.262**

Particella con qualità: **SEMINATIVO** di classe **3**
Superficie: **6.631 m²**

Ultimo atto di aggiornamento: Impianto meccanografico del 01/06/1976

> **Dati identificativi**

Comune di **CORLETO PERTICARA (D010) (PZ)**
Foglio **35** Particella **98**
Partita: **7992**

Impianto meccanografico del 01/06/1976

> **Dati di classamento**


Redditi: dominicale **Euro 8,56 Lire 16.578**
agrario **Euro 6,85 Lire 13.262**
Particella con qualità: **SEMINATIVO** di classe **3**
Superficie: **6.631 m²**

Impianto meccanografico del 01/06/1976

> **Intestazione attuale dell'immobile - totale intestati: 1**

> **1. TOCE Salvatore**
(CF TCOSVT85S11G942R)
nato a POTENZA (PZ) il 11/11/1985
Diritto di: Proprieta' per 1/1 (deriva dall'atto 1)

1. Atto del 06/10/2021 Pubblico ufficiale ESPOSITO EMANUELA Sede SANT'ARCANGELO (PZ) Repertorio n. 396 - COMPRAVENDITA(Passaggi intermedi da esaminare) Nota presentata con Modello Unico n. 13443.1/2021 Reparto PI di POTENZA in atti dal 14/10/2021



**Direzione Provinciale di Potenza
Ufficio Provinciale - Territorio
Servizi Catastali**

**Data: 03/01/2023
Ora: 17:19:46
Numero Pratica: T356659/2023
Pag: 2 - Fine**

Tributi speciali: Euro 0,90

Catasto terreni
Visura attuale per immobile
Situazione degli atti informatizzati al 03/01/2023



Immobile di catasto terreni



Causali di aggiornamento ed annotazioni

Informazioni riportate negli atti del catasto al 03/01/2023

Dati identificativi: Comune di **CORLETO PERTICARA (D010) (PZ)**
Foglio **35** Particella **104**

Classamento:

Particella divisa in **2** porzioni

Totali particella:

Redditi: dominicale **Euro 7,64**

 agrario **Euro 6,11**

Superficie: **5.971 m²**

Il reddito dominicale è stato calcolato tenendo conto delle eventuali deduzioni indicate in tabella

Porzione	AA	AB
Reddito dominicale	Euro 7,60	Euro 0,04
Reddito agrario	Euro 6,08	Euro 0,03
Deduzioni	-	-
Superficie m ²	5.886	85
Qualità	SEMINATIVO	PASCOLO
Classe	3	2

Riserve: 1 - Atti di passaggio intermedi non esistenti

Ultimo atto di aggiornamento: TABELLA DI VARIAZIONE del 09/06/2022 Pratica n. PZ0082831 in atti dal 29/11/2022 TRASMISSIONE DATI AGEA AI SENSI DEL DL 3.10.2006 N. 262 (n. 82831.1/2022)

Annotazioni: Variazione culturale eseguita ai sensi del DI 3.10.2006 n. 262, convertito con modificazioni nella legge 24.11.2006 n. 286 e successive modificazioni (anno 2022) - Eseguita a seguito di dichiarazione resa il 09/06/2022 all'Organismo Pagatore AGEA con la domanda AGEA.ADU.2022.0483202 (Scheda validazione/fascicolo prot. n. AGEA.CAA6305.2022.0001911)

Direzione Provinciale di Potenza
Ufficio Provinciale - Territorio
Servizi Catastali

> Dati identificativi

Comune di **CORLETO PERTICARA (D010) (PZ)**
Foglio **35** Particella **104**

Impianto meccanografico del 01/06/1976
Riserve: 1 - Atti di passaggio intermedi non esistenti

> Dati di classamento

Particella divisa in **2** porzioni
Totali particella:
Redditi: dominicale **Euro 7,64**
 agrario **Euro 6,11**
Superficie: **5.971 m²**

Il reddito dominicale è stato calcolato tenendo conto delle eventuali deduzioni indicate in tabella

Porzione	AA	AB
Reddito dominicale	Euro 7,60	Euro 0,04
Reddito agrario	Euro 6,08	Euro 0,03
Deduzioni	-	-
Superficie m ²	5.886	85
Qualità	SEMINATIVO	PASCOLO
Classe	3	2

TABELLA DI VARIAZIONE del 09/06/2022 Pratica n. PZ0082831 in atti dal 29/11/2022 TRASMISSIONE DATI AGEA AI SENSI DEL DL 3.10.2006 N. 262 (n. 82831.1/2022)

Annotazioni: Variazione culturale eseguita ai sensi del DI 3.10.2006 n. 262, convertito con modificazioni nella legge 24.11.2006 n. 286 e successive modificazioni (anno 2022) - Eseguita a seguito di dichiarazione resa il 09/06/2022 all'Organismo Pagatore AGEA con la domanda AGEA.ADU.2022.0483202 (Scheda validazione/fascicolo prot. n. AGEA.CAA6305.2022.0001911)

> Intestazione attuale dell'immobile - totale intestati: 1

> 1. TOCE Salvatore (CF TCOSVT85S11G942R)

nato a POTENZA (PZ) il 11/11/1985
Diritto di: Proprietà per 1/1 (deriva dall'atto 1)

△ **Riserve:** 1 - Atti di passaggio intermedi non esistenti

1. Atto del 06/10/2021 Pubblico ufficiale ESPOSITO EMANUELA Sede SANT'ARCANGELO (PZ) Repertorio n. 395 - COMPRAVENDITA Nota presentata con Modello Unico n. 13442.1/2021 Reparto PI di POTENZA in atti dal 14/10/2021

Visura telematica

Tributi speciali: Euro 0,90

Catasto terreni
Visura attuale per immobile
Situazione degli atti informatizzati al 03/01/2023



Immobile di catasto terreni



Causali di aggiornamento ed annotazioni

Informazioni riportate negli atti del catasto al 03/01/2023

Dati identificativi: Comune di **CORLETO PERTICARA (D010) (PZ)**
Foglio **35** Particella **105**

Classamento:

Redditi: dominicale **Euro 7,79 Lire 15.078**
agrario **Euro 6,23 Lire 12.062**

Particella con qualità: **SEMINATIVO** di classe **3**

Superficie: **6.031 m²**

Ultimo atto di aggiornamento: Impianto meccanografico del 01/06/1976

> **Dati identificativi**

Comune di **CORLETO PERTICARA (D010) (PZ)**
Foglio **35** Particella **105**
Partita: **5318**

Impianto meccanografico del 01/06/1976

> **Dati di classamento**

Redditi: dominicale **Euro 7,79 Lire 15.078**
agrario **Euro 6,23 Lire 12.062**

Particella con qualità: **SEMINATIVO** di classe **3**

Superficie: **6.031 m²**

Impianto meccanografico del 01/06/1976

> **Intestazione attuale dell'immobile - totale intestati: 2**

> **1. GRIECO Giovanni**
(CF GRCGNN62E06E093I)

nato a GORGOGNONE (MT) il 06/05/1962
Diritto di: Proprieta' per 1/2 (deriva dall'atto 1)

1. DENUNZIA (NEI PASSAGGI PER CAUSA DI MORTE) del 31/07/2018 Pubblico ufficiale GRIECO Sede GORGOGNONE (MT) - UU Sede PISTICCI (MT) Registrazione Volume 9990 n. 722 registrato in data 21/12/2018 - SUCCESSIONE DI GRIECO LUIGI Voltura n. 1263.1/2019 - Pratica n. PZ0004949 in atti dal 23/01/2019

> **2. GRIECO Giuseppe**
(CF GRCGPP60S11E093G)

nato a GORGOGNONE (MT) il 11/11/1960
Diritto di: Proprieta' per 1/2 (deriva dall'atto 1)

Visura telematica

Tributi speciali: Euro 0,90

Catasto terreni
Visura attuale per immobile
Situazione degli atti informatizzati al 03/01/2023



Immobile di catasto terreni



Causali di aggiornamento ed annotazioni

Informazioni riportate negli atti del catasto al 03/01/2023

Dati identificativi: Comune di **CORLETO PERTICARA (D010) (PZ)**
Foglio **35** Particella **107**

Classamento:

Redditi: dominicale **Euro 0,81 Lire 1.563**
agrario **Euro 0,40 Lire 781**

Particella con qualità: **INCOLT PROD** di classe **U**

Superficie: **3.907 m²**

Ultimo atto di aggiornamento: Impianto meccanografico del 01/06/1976

> **Dati identificativi**

Comune di **CORLETO PERTICARA (D010) (PZ)**
Foglio **35** Particella **107**
Partita: **10757**

Impianto meccanografico del 01/06/1976

> **Dati di classamento**

Redditi: dominicale **Euro 0,81 Lire 1.563**
agrario **Euro 0,40 Lire 781**

Particella con qualità: **INCOLT PROD** di classe **U**


Superficie: **3.907 m²**

Impianto meccanografico del 01/06/1976

> **Intestazione attuale dell'immobile - totale intestati: 1**

> **1. TOCE Salvatore**
(CF TCOSVT85S11G942R)
nato a POTENZA (PZ) il 11/11/1985
Diritto di: Proprieta' per 1/1 (deriva dall'atto 1)

1. Atto del 06/10/2021 Pubblico ufficiale ESPOSITO EMANUELA Sede SANT'ARCANGELO (PZ) Repertorio n. 396 - COMPRAVENDITA(Passaggi intermedi da esaminare) Nota presentata con Modello Unico n. 13443.1/2021 Reparto PI di POTENZA in atti dal 14/10/2021



Direzione Provinciale di Potenza
Ufficio Provinciale - Territorio
Servizi Catastali

Data: **03/01/2023**
Ora: **17:35:36**
Numero Pratica: **T364751/2023**
Pag: **2 - Fine**

Visura telematica

Tributi speciali: Euro 0,90

Catasto terreni
Visura attuale per immobile
Situazione degli atti informatizzati al 03/01/2023



Immobile di catasto terreni



Causali di aggiornamento ed annotazioni

Informazioni riportate negli atti del catasto al 03/01/2023

Dati identificativi: Comune di **CORLETO PERTICARA (D010) (PZ)**
Foglio **35** Particella **118**

Classamento:

Redditi: dominicale **Euro 2,29**
agrario **Euro 2,95**

Particella con qualità: **SEMINATIVO** di classe **4**
Superficie: **3.169 m²**

Riserve: 1 - Atti di passaggio intermedi non esistenti

Ultimo atto di aggiornamento: RETTIFICA DI INTESTAZIONE ALL'ATTUALITA' del 13/03/2014 Pratica n. PZ0045280 in atti dal 11/04/2014 DONAZIONE VEDI MOD. UN. 3730/2014 (n. 5165.1/2014)

> **Dati identificativi**

Comune di **CORLETO PERTICARA (D010) (PZ)**
Foglio **35** Particella **118**

Impianto meccanografico del 01/06/1976
Riserve: 1 - Atti di passaggio intermedi non esistenti

> **Dati di classamento**

Redditi: dominicale **Euro 2,29**
agrario **Euro 2,95**

Particella con qualità: **SEMINATIVO** di classe **4**
Superficie: **3.169 m²**

Impianto meccanografico del 01/06/1976

> **Altre variazioni**

RETTIFICA DI INTESTAZIONE ALL'ATTUALITA' del 13/03/2014 Pratica n. PZ0045280 in atti dal 11/04/2014 DONAZIONE VEDI MOD. UN. 3730/2014 (n. 5165.1/2014)

> Intestazione attuale dell'immobile - totale intestati: 13

> 1. DE ROSA Anna Fu Antonio
(CF DRSNFN99P49G942N)^{a)}

nata a POTENZA (PZ) il 09/09/1999
Diritto di: Proprieta' per 96/576 (deriva dall'atto 1)

△ **Riserve:** 1 - Atti di passaggio intermedi non esistenti

> 2. DE ROSA Giovanni

Diritto di: Proprieta' per 96/576 (deriva dall'atto 1)

△ **Riserve:** 1 - Atti di passaggio intermedi non esistenti

> 3. DE ROSA Maria Anna

Diritto di: Proprieta' per 96/576 (deriva dall'atto 1)

△ **Riserve:** 1 - Atti di passaggio intermedi non esistenti

> 4. DE ROSA Mariantonia

Diritto di: Proprieta' per 96/576 (deriva dall'atto 1)

△ **Riserve:** 1 - Atti di passaggio intermedi non esistenti

> 5. DE ROSA Vincenzo

Diritto di: Proprieta' per 96/576 (deriva dall'atto 1)

△ **Riserve:** 1 - Atti di passaggio intermedi non esistenti

> 6. GAGLIARDI Anna Maria
(CF GGLNMR69P42E093A)

nata a GORGOGNONE (MT) il 02/09/1969
Diritto di: Proprieta' per 48/576 (deriva dall'atto 1)

△ **Riserve:** 1 - Atti di passaggio intermedi non esistenti

> 7. GAGLIARDI Antonietta
(CF GGLNNT73L54I954C)

nata a STIGLIANO (MT) il 14/07/1973
Diritto di: Proprieta' per 48/576 (deriva dall'atto 1)

△ **Riserve:** 1 - Atti di passaggio intermedi non esistenti

> 8. GAGLIARDI Maria Immacolata
(CF GGLMMM51T48E093J)

nata a GORGOGNONE (MT) il 08/12/1951
Diritto di: Proprieta' per 48/576 (deriva dall'atto 1)

△ **Riserve:** 1 - Atti di passaggio intermedi non esistenti

> 9. GAGLIARDI Nicolina
(CF GGLNLN74P54G786J)

nata a POLICORO (MT) il 14/09/1974
Diritto di: Proprieta' per 48/576 (deriva dall'atto 1)

1. RETTIFICA DI INTESTAZIONE ALL'ATTUALITA' del 13/03/2014 Pubblico ufficiale NOTAIO CARRETTA F. Sede LAVELLO (PZ) Repertorio n. 44948 - DONAZIONE VEDI MOD. UN. 3730/2014 Voltura n. 5165.1/2014 - Pratica n. PZ0045280 in atti dal 11/04/2014

Direzione Provinciale di Potenza
Ufficio Provinciale - Territorio
Servizi Catastali

△ **Riserve:** 1 - Atti di passaggio intermedi non esistenti

> **10. GAGLIARDI Palma Rosa**
(CF GGLPMR47C70E093V)

nata a GORGOGLIONE (MT) il 30/03/1947
Diritto di: Proprieta' per 48/576 (deriva dall'atto 1)

△ **Riserve:** 1 - Atti di passaggio intermedi non esistenti

> **11. GAGLIARDI Marianna**
(CF GGLMNN79R65L219F)

nata a TORINO (TO) il 25/10/1979
Diritto di: Proprieta' per 96/3456 (deriva dall'atto 2)

△ **Riserve:** 1 - Atti di passaggio intermedi non esistenti

> **12. GAGLIARDI Nicola**
(CF GGLNCL74H03L219H)

nato a TORINO (TO) il 03/06/1974
Diritto di: Proprieta' per 96/3456 (deriva dall'atto 2)

△ **Riserve:** 1 - Atti di passaggio intermedi non esistenti

> **13. MEGA Rosa (CF MGERSO54S61A017A)**

nata a ACCETTURA (MT) il 21/11/1954
Diritto di: Proprieta' per 48/1728 (deriva dall'atto 2)

△ **Riserve:** 1 - Atti di passaggio intermedi non esistenti

2. SUCCESSIONE EX LEGE di GAGLIARDI VINCENZO del 15/11/2020 Sede TORINO (TO) Registrazione Volume 88888 n. 406404 registrato in data 16/09/2021 - Trascrizione n. 12884.1/2021 Reparto PI di POTENZA in atti dal 04/10/2021

Visura telematica

Tributi speciali: Euro 0,90

Legenda

a) Codice fiscale non validato in anagrafe tributaria

Catasto terreni
Visura attuale per immobile
Situazione degli atti informatizzati al 03/01/2023



Immobile di catasto terreni



Causali di aggiornamento ed annotazioni

Informazioni riportate negli atti del catasto al 03/01/2023

Dati identificativi: Comune di **CORLETO PERTICARA (D010) (PZ)**
Foglio **35** Particella **193**

Classamento:

Redditi: dominicale **Euro 11,30 Lire 21.883**
agrario **Euro 9,04 Lire 17.506**

Particella con qualità: **SEMINATIVO** di classe **3**
Superficie: **8.753 m²**

Ultimo atto di aggiornamento: Impianto meccanografico del 01/06/1976

> **Dati identificativi**

Comune di **CORLETO PERTICARA (D010) (PZ)**
Foglio **35** Particella **193**
Partita: **7996**

Impianto meccanografico del 01/06/1976

> **Dati di classamento**

Redditi: dominicale **Euro 11,30 Lire 21.883**
agrario **Euro 9,04 Lire 17.506**
Particella con qualità: **SEMINATIVO** di classe **3**
Superficie: **8.753 m²**

Impianto meccanografico del 01/06/1976

> **Intestazione attuale dell'immobile - totale intestati: 1**

> **1. MONTANO Giovannina**
(CF MNTGNN47H42D010C)
nata a CORLETO PERTICARA (PZ) il 02/06/1947
Diritto di: Proprieta' per 1000/1000 (deriva dall'atto
1)

1. Atto del 12/12/1984 Pubblico ufficiale DE BELLIS
Sede POTENZA (PZ) Repertorio n. 76328 - UR Sede
POTENZA (PZ) Registrazione n. 16 registrato in data
02/01/1985 - Voltura n. 24985 in atti dal 14/10/1987



Direzione Provinciale di Potenza
Ufficio Provinciale - Territorio
Servizi Catastali

Data: **03/01/2023**
Ora: **17:54:48**
Numero Pratica: **T373799/2023**
Pag: **2 - Fine**

Tributi speciali: Euro 0,90

Catasto terreni
Visura attuale per immobile
Situazione degli atti informatizzati al 03/01/2023



Immobile di catasto terreni



Causali di aggiornamento ed annotazioni

Informazioni riportate negli atti del catasto al 03/01/2023

Dati identificativi: Comune di **CORLETO PERTICARA (D010) (PZ)**
Foglio **35** Particella **194**

Classamento:

Redditi: dominicale **Euro 10,47**
agrario **Euro 8,37**

Particella con qualità: **SEMINATIVO** di classe **3**
Superficie: **8.106 m²**

Riserve: 1 - Atti di passaggio intermedi non esistenti

Ultimo atto di aggiornamento: VOLTURA D'UFFICIO del 23/03/2001 Pratica n. PZ0013067 in atti dal 17/01/2007 COMPRAVENDITA (TRASC. N.4439/2001) (n. 957.1/2007)

> **Dati identificativi**

Comune di **CORLETO PERTICARA (D010) (PZ)**
Foglio **35** Particella **194**

Impianto meccanografico del 01/06/1976
Riserve: 1 - Atti di passaggio intermedi non esistenti

> **Dati di classamento**

Redditi: dominicale **Euro 10,47**
agrario **Euro 8,37**
Particella con qualità: **SEMINATIVO** di classe **3**
Superficie: **8.106 m²**

Impianto meccanografico del 01/06/1976

> **Altre variazioni**

VOLTURA D'UFFICIO del 23/03/2001 Pratica n. PZ0013067 in atti dal 17/01/2007 COMPRAVENDITA (TRASC. N.4439/2001) (n. 957.1/2007)

> Intestazione attuale dell'immobile - totale intestati: 1

> 1. PETRINI SOCIETA' CONSORTILE A R.L.
(CF 01789470760)

Sede in CORLETO PERTICARA (PZ)

Diritto di: Proprieta' per 1/1 (deriva dall'atto 1)

△ **Riserve:** 1 - Atti di passaggio intermedi non esistenti

1. Atto del 09/03/2011 Pubblico ufficiale RACIOPPI ANNAMARIA Sede POTENZA (PZ) Repertorio n. 4864 - CONFERIMENTO IN SOCIETA' Nota presentata con Modello Unico n. 3226.1/2011 Reparto PI di POTENZA in atti dal 25/03/2011

Visura telematica

Tributi speciali: Euro 0,90

Catasto terreni
Visura attuale per immobile
Situazione degli atti informatizzati al 03/01/2023



Immobile di catasto terreni



Causali di aggiornamento ed annotazioni

Informazioni riportate negli atti del catasto al 03/01/2023

Dati identificativi: Comune di **CORLETO PERTICARA (D010) (PZ)**
Foglio **35** Particella **202**

Classamento:

Particella divisa in **2** porzioni

Totali particella:

Redditi: dominicale **Euro 1,90**

agrario **Euro 2,27**

Superficie: **2.789** m²

Il reddito dominicale è stato calcolato tenendo conto delle eventuali deduzioni indicate in tabella

Porzione	AA	AB
Reddito dominicale	Euro 1,61	Euro 0,29
Reddito agrario	Euro 2,06	Euro 0,21
Deduzioni	-	-
Superficie m ²	2.221	568
Qualità	SEMINATIVO	PASCOLO
Classe	4	2

Ultimo atto di aggiornamento: TABELLA DI VARIAZIONE del 21/05/2020 Pratica n. PZ0065123 in atti dal 19/11/2020 TRASMISSIONE DATI AGEA AI SENSI DEL DL 3.10.2006 N. 262 (n. 8401.1/2020)

Annotazioni: Variazione colturale eseguita ai sensi del DI 3.10.2006 n. 262, convertito con modificazioni nella legge 24.11.2006 n. 286 e successive modificazioni (anno 2020) - Eseguita a seguito di dichiarazione resa il 21/05/2020 all'Organismo Pagatore AGEA con la domanda AGEA.ADU.2020.0144111 (Scheda validazione/fascicolo prot. n. AGEA.CAA1592.2020.0000263)

Direzione Provinciale di Potenza
Ufficio Provinciale - Territorio
Servizi Catastali

> Dati identificativi

Comune di **CORLETO PERTICARA (D010) (PZ)**
Foglio **35** Particella **202**

Impianto meccanografico del 01/06/1976

> Dati di classamento

Particella divisa in **2** porzioni

Totali particella:

Redditi: dominicale **Euro 1,90**

agrario **Euro 2,27**

Superficie: **2.789** m²

Il reddito dominicale è stato calcolato tenendo conto delle eventuali deduzioni indicate in tabella

Porzione	AA	AB
Reddito dominicale	Euro 1,61	Euro 0,29
Reddito agrario	Euro 2,06	Euro 0,21
Deduzioni	-	-
Superficie m ²	2.221	568
Qualità	SEMINATIVO	PASCOLO
Classe	4	2

TABELLA DI VARIAZIONE del 21/05/2020 Pratica n. PZ0065123 in atti dal 19/11/2020 TRASMISSIONE DATI AGEA AI SENSI DEL DL 3.10.2006 N. 262 (n. 8401.1/2020)

Annotazioni: Variazione culturale eseguita ai sensi del DI 3.10.2006 n. 262, convertito con modificazioni nella legge 24.11.2006 n. 286 e successive modificazioni (anno 2020) - Eseguita a seguito di dichiarazione resa il 21/05/2020 all'Organismo Pagatore AGEA con la domanda AGEA.ADU.2020.0144111 (Scheda validazione/fascicolo prot. n. AGEA.CAA1592.2020.0000263)

Direzione Provinciale di Potenza
Ufficio Provinciale - Territorio
Servizi Catastali

> **Intestazione attuale dell'immobile - totale intestati: 7**

- > **1. RIARIO SFORZA Nicola ; Fu Giovanni**
Diritto di: Diritto del concedente (deriva dall'atto 1)
1. Impianto meccanografico del 01/06/1976
- > **2. GAGLIARDI Anna Maria**
(CF GGLNMR69P42E093A)
nata a GORGOGLIONE (MT) il 02/09/1969
Diritto di: Oneri livellario per 1/24 (deriva dall'atto 2)
2. DENUNZIA (NEI PASSAGGI PER CAUSA DI MORTE) del 05/04/2009 - UR Sede PISTICCI (MT) Registrazione Volume 9990 n. 328 registrato in data 31/05/2010 - SUCCESSIONE Voltura n. 12397.1/2010 - Pratica n. PZ0266963 in atti dal 23/11/2010
- > **3. GAGLIARDI Antonietta**
(CF GGLNNT73L54I954C)
nata a STIGLIANO (MT) il 14/07/1973
Diritto di: Oneri livellario per 1/24 (deriva dall'atto 2)
- > **4. GAGLIARDI Maria Immacolata**
(CF GGLMMM51T48E093J)
nata a GORGOGLIONE (MT) il 08/12/1951
Diritto di: Oneri livellario per 3/24 (deriva dall'atto 2)
- > **5. GAGLIARDI Nicolina**
(CF GGLNLN74P54G786J)
nata a POLICORO (MT) il 14/09/1974
Diritto di: Oneri livellario per 1/24 (deriva dall'atto 2)
- > **6. GAGLIARDI Palma Rosa**
(CF GGLPMR47C70E093V)
nata a GORGOGLIONE (MT) il 30/03/1947
Diritto di: Oneri livellario per 3/24 (deriva dall'atto 2)
- > **7. GAGLIARDI Vincenzo**
(CF GGLVCN45M06E093C)
nato a GORGOGLIONE (MT) il 06/08/1945
Diritto di: Oneri livellario per 3/24 (deriva dall'atto 2)
-

Visura telematica

Tributi speciali: Euro 0,90

Catasto terreni
Visura attuale per immobile
Situazione degli atti informatizzati al 03/01/2023



Immobile di catasto terreni



Causali di aggiornamento ed annotazioni

Informazioni riportate negli atti del catasto al 03/01/2023

Dati identificativi: Comune di **CORLETO PERTICARA (D010) (PZ)**
Foglio **35** Particella **203**

Classamento:

Particella divisa in **2** porzioni

Totali particella:

Redditi: dominicale **Euro 2,47**

agrario **Euro 2,91**

Superficie: **3.655 m²**

Il reddito dominicale è stato calcolato tenendo conto delle eventuali deduzioni indicate in tabella

Porzione	AA	AB
Reddito dominicale	Euro 2,02	Euro 0,45
Reddito agrario	Euro 2,60	Euro 0,31
Deduzioni	-	-
Superficie m ²	2.792	863
Qualità	SEMINATIVO	PASCOLO ARB
Classe	4	3

Riserve: 1 - Atti di passaggio intermedi non esistenti

Ultimo atto di aggiornamento: TABELLA DI VARIAZIONE del 13/12/2007 Pratica n. PZ0491215 in atti dal 13/12/2007 TRASMISSIONE DATI AGEA AI SENSI DEL DL 3.10.2006 N.262 (n. 108132.1/2007)

Annotazioni: VARIAZIONE CULTURALE ESEGUITA AI SENSI DEL DL 3.10.2006 N. 262, CONVERTITO CON MODIFICAZIONI NELLA LEGGE 24.11.2006 N. 286 (ANNO 2007) - QUALITA' DICHIARATA O PARIFICATA A CULTURA PRESENTE NEL QUADRO TARIFFARIO DEL COMUNE

> Dati identificativi

Comune di **CORLETO PERTICARA (D010) (PZ)**
Foglio **35** Particella **203**

Impianto meccanografico del 01/06/1976
Riserve: 1 - Atti di passaggio intermedi non esistenti

> Dati di classamento

Particella divisa in **2** porzioni
Totali particella:
Redditi: dominicale **Euro 2,47**
agrario **Euro 2,91**

Superficie: **3.655** m²

Il reddito dominicale è stato calcolato tenendo conto delle eventuali deduzioni indicate in tabella

TABELLA DI VARIAZIONE del 13/12/2007 Pratica n. PZ0491215 in atti dal 13/12/2007 TRASMISSIONE DATI AGEA AI SENSI DEL DL 3.10.2006 N.262 (n. 108132.1/2007)

Annotazioni: VARIAZIONE CULTURALE ESEGUITA AI SENSI DEL DL 3.10.2006 N. 262, CONVERTITO CON MODIFICAZIONI NELLA LEGGE 24.11.2006 N. 286 (ANNO 2007) - QUALITA` DICHIARATA O PARIFICATA A CULTURA PRESENTE NEL QUADRO TARIFFARIO DEL COMUNE

Porzione	AA	AB
Reddito dominicale	Euro 2,02	Euro 0,45
Reddito agrario	Euro 2,60	Euro 0,31
Deduzioni	-	-
Superficie m ²	2.792	863
Qualità	SEMINATIVO	PASCOLO ARB
Classe	4	3

> Intestazione attuale dell'immobile - totale intestati: 1

> 1. TOCE Salvatore (CF TCOSVT85S11G942R)

nato a POTENZA (PZ) il 11/11/1985
Diritto di: Proprieta' per 1/1 (deriva dall'atto 1)

△ **Riserve:** 1 - Atti di passaggio intermedi non esistenti

1. VOLTURA D'UFFICIO del 17/02/2022 Pubblico ufficiale ESPOSITO EMANUELA Sede SANT'ARCANGELO (PZ) Repertorio n. 506 - COMPRAVENDITA MOD. UN. 2484/2022 Voltura n. 22584.1/2022 - Pratica n. PZ0072736 in atti dal 28/10/2022

Visura telematica

Tributi speciali: Euro 0,90

Catasto terreni
Visura attuale per immobile
Situazione degli atti informatizzati al 03/01/2023



Immobile di catasto terreni



Causali di aggiornamento ed annotazioni

Informazioni riportate negli atti del catasto al 03/01/2023

Dati identificativi: Comune di **CORLETO PERTICARA (D010) (PZ)**
Foglio **35** Particella **204**

Classamento:

Redditi: dominicale **Euro 3,30**
agrario **Euro 4,24**

Particella con qualità: **SEMINATIVO** di classe **4**
Superficie: **4.562 m²**

Riserve: 1 - Atti di passaggio intermedi non esistenti

Ultimo atto di aggiornamento: DENUNZIA (NEI PASSAGGI PER CAUSA DI MORTE) del 10/12/1995 Pratica n. PZ0434363 in atti dal 15/11/2007 SUCCESSIONE (n. 15887.1/2007)

> **Dati identificativi**

Comune di **CORLETO PERTICARA (D010) (PZ)**
Foglio **35** Particella **204**

Impianto meccanografico del 01/06/1976
Riserve: 1 - Atti di passaggio intermedi non esistenti

> **Dati di classamento**

Redditi: dominicale **Euro 3,30**
agrario **Euro 4,24**

Particella con qualità: **SEMINATIVO** di classe **4**
Superficie: **4.562 m²**

Impianto meccanografico del 01/06/1976

> **Altre variazioni**

DENUNZIA (NEI PASSAGGI PER CAUSA DI MORTE) del 10/12/1995 Pratica n. PZ0434363 in atti dal 15/11/2007 SUCCESSIONE (n. 15887.1/2007)

> **Intestazione attuale dell'immobile - totale intestati: 1**

> **1. MONTANO Antonietta**
(CF MNTNNT67H53E093N)

nata a GORGOGLIONE (MT) il 13/06/1967

Diritto di: Proprieta' per 1/1 bene personale (deriva dall'atto 1)

1. Atto del 14/12/2017 Pubblico ufficiale RIZZO AGOSTINO Sede MONTESANO SULLA MARCELLANA (SA) Repertorio n. 1081 - COMPRAVENDITA Nota presentata con Modello Unico n. 18939.1/2017 Reparto PI di POTENZA in atti dal 19/12/2017

△ **Riserve:** 1 - Atti di passaggio intermedi non esistenti

Visura telematica

Tributi speciali: Euro 0,90

Catasto terreni
Visura attuale per immobile
Situazione degli atti informatizzati al 03/01/2023



Immobile di catasto terreni



Causali di aggiornamento ed annotazioni

Informazioni riportate negli atti del catasto al 03/01/2023

Dati identificativi: Comune di **CORLETO PERTICARA (D010) (PZ)**
Foglio **35** Particella **228**

Classamento:

Redditi: dominicale **Euro 2,66**
agrario **Euro 4,98**

Particella con qualità: **SEMIN ARBOR** di classe **3**

Superficie: **3.213 m²**

Ultimo atto di aggiornamento: TABELLA DI VARIAZIONE del 09/03/2007 Pratica n. PZ0093011 in atti dal 09/03/2007 TRASMISSIONE DATI AI SENSI DEL DECRETO 262 DEL 3 OTTOBRE 2006 (n. 18586.1/2007)

Annotazioni: VARIAZIONE COLTURALE EX D.L. N. 262/06 - QUALITA` DICHIARATA O PARIFICATA A COLTURA PRESENTE NEL QUADRO TARIFFARIO

> **Dati identificativi**

Comune di **CORLETO PERTICARA (D010) (PZ)**
Foglio **35** Particella **228**

Impianto meccanografico del 01/06/1976

> **Dati di classamento**

Redditi: dominicale **Euro 2,66**
agrario **Euro 4,98**

Particella con qualità: **SEMIN ARBOR** di classe **3**

Superficie: **3.213 m²**

TABELLA DI VARIAZIONE del 09/03/2007 Pratica n. PZ0093011 in atti dal 09/03/2007 TRASMISSIONE DATI AI SENSI DEL DECRETO 262 DEL 3 OTTOBRE 2006 (n. 18586.1/2007)

Annotazioni: VARIAZIONE COLTURALE EX D.L. N. 262/06 - QUALITA` DICHIARATA O PARIFICATA A COLTURA PRESENTE NEL QUADRO TARIFFARIO

> Intestazione attuale dell'immobile - totale intestati: 1

> 1. TOCE Salvatore
(CF TCOSVT85S11G942R)

nato a POTENZA (PZ) il 11/11/1985

Diritto di: Proprieta' per 1/1 (deriva dall'atto 1)

1. Atto del 06/10/2021 Pubblico ufficiale ESPOSITO EMANUELA Sede SANT'ARCANGELO (PZ) Repertorio n. 396 - COMPRAVENDITA Nota presentata con Modello Unico n. 13443.1/2021 Reparto PI di POTENZA in atti dal 14/10/2021

Visura telematica

Tributi speciali: Euro 0,90

Catasto terreni
Visura attuale per immobile
Situazione degli atti informatizzati al 03/01/2023

**Immobile di catasto terreni****Causali di aggiornamento ed annotazioni****Informazioni riportate negli atti del catasto al 03/01/2023****Dati identificativi:** Comune di **CORLETO PERTICARA (D010) (PZ)**
Foglio **35** Particella **229****Classamento:**Particella divisa in **2** porzioni

Totali particella:

Redditi: dominicale **Euro 4,55**agrario **Euro 5,67**Superficie: **6.457 m²****Il reddito dominicale è stato calcolato tenendo conto delle eventuali deduzioni indicate in tabella**

Porzione	AA	AB
Reddito dominicale	Euro 4,25	Euro 0,30
Reddito agrario	Euro 5,46	Euro 0,21
Deduzioni	-	-
Superficie m ²	5.877	580
Qualità	SEMINATIVO	PASCOLO ARB
Classe	4	3

Ultimo atto di aggiornamento: TABELLA DI VARIAZIONE del 08/05/2017 Pratica n. PZ0197711 in atti dal 14/12/2017 TRASMISSIONE DATI AGEA AI SENSI DEL DL 3.10.2006 N. 262 (n. 43363.1/2017)**Annotazioni:** Variazione colturale eseguita ai sensi del DI 3.10.2006 n. 262, convertito con modificazioni nella legge 24.11.2006 n. 286 e successive modificazioni (anno 2017) - Eseguita a seguito di dichiarazione resa il 08/05/2017 all'Organismo Pagatore AGEA con la domanda AGEA.ADU.2017.0139104 (Scheda validazione/fascicolo prot. n. AGEA.CAA1969.2017.0000494)

Direzione Provinciale di Potenza
Ufficio Provinciale - Territorio
Servizi Catastali

> Dati identificativi

Comune di **CORLETO PERTICARA (D010) (PZ)**
Foglio **35** Particella **229**

Impianto meccanografico del 01/06/1976

> Dati di classamento

Particella divisa in **2** porzioni

Totali particella:

Redditi: dominicale **Euro 4,55**

agrario **Euro 5,67**

Superficie: **6.457** m²

Il reddito dominicale è stato calcolato tenendo conto delle eventuali deduzioni indicate in tabella

Porzione	AA	AB
Reddito dominicale	Euro 4,25	Euro 0,30
Reddito agrario	Euro 5,46	Euro 0,21
Deduzioni	-	-
Superficie m ²	5.877	580
Qualità	SEMINATIVO	PASCOLO ARB
Classe	4	3

TABELLA DI VARIAZIONE del 08/05/2017 Pratica n. PZ0197711 in atti dal 14/12/2017 TRASMISSIONE DATI AGEA AI SENSI DEL DL 3.10.2006 N. 262 (n. 43363.1/2017)

Annotazioni: Variazione culturale eseguita ai sensi del DI 3.10.2006 n. 262, convertito con modificazioni nella legge 24.11.2006 n. 286 e successive modificazioni (anno 2017) - Eseguita a seguito di dichiarazione resa il 08/05/2017 all'Organismo Pagatore AGEA con la domanda AGEA.ADU.2017.0139104 (Scheda validazione/fascicolo prot. n. AGEA.CAA1969.2017.0000494)

> Intestazione attuale dell'immobile - totale intestati: 1

> **1. MONTANO Giovannina**
(CF MNTGNN47H42D010C)
nata a CORLETO PERTICARA (PZ) il 02/06/1947
Diritto di: Proprieta' per 1000/1000 (deriva dall'atto 1)

1. Atto del 12/12/1984 Pubblico ufficiale DE BELLIS Sede POTENZA (PZ) Repertorio n. 76328 - UR Sede POTENZA (PZ) Registrazione n. 16 registrato in data 02/01/1985 - Voltura n. 24985 in atti dal 14/10/1987

Visura telematica

Tributi speciali: Euro 0,90

Catasto terreni
Visura attuale per immobile
Situazione degli atti informatizzati al 03/01/2023



Immobile di catasto terreni



Causali di aggiornamento ed annotazioni

Informazioni riportate negli atti del catasto al 03/01/2023

Dati identificativi: Comune di **CORLETO PERTICARA (D010) (PZ)**

Foglio **35** Particella **231**

Classamento:

Redditi: dominicale **Euro 6,67 Lire 12.923**

agrario **Euro 8,58 Lire 16.616**

Particella con qualità: **SEMINATIVO** di classe 4

Superficie: **9.231 m²**

Ultimo atto di aggiornamento: Impianto meccanografico del 01/06/1976

> **Dati identificativi**

Comune di **CORLETO PERTICARA (D010) (PZ)**

Foglio **35** Particella **231**

Partita: **10753**

Impianto meccanografico del 01/06/1976

> **Dati di classamento**

Redditi: dominicale **Euro 6,67 Lire 12.923**

agrario **Euro 8,58 Lire 16.616**

Particella con qualità: **SEMINATIVO** di classe 4

Superficie: **9.231 m²**

Impianto meccanografico del 01/06/1976


> **Intestazione attuale dell'immobile - totale intestati: 1**

> **1. PETRINI SOCIETA' CONSORTILE A R.L.
(CF 01789470760)**

Sede in CORLETO PERTICARA (PZ)

Diritto di: Proprieta' per 1/1 (deriva dall'atto 1)

1. Atto del 09/03/2011 Pubblico ufficiale RACIOPPI ANNAMARIA Sede POTENZA (PZ) Repertorio n. 4864 - CONFERIMENTO IN SOCIETA' Nota presentata con Modello Unico n. 3226.1/2011 Reparto PI di POTENZA in atti dal 25/03/2011



Direzione Provinciale di Potenza
Ufficio Provinciale - Territorio
Servizi Catastali

Data: **03/01/2023**
Ora: **17:49:44**
Numero Pratica: **T371253/2023**
Pag: **2 - Fine**

Tributi speciali: Euro 0,90

Catasto terreni
Visura attuale per immobile
Situazione degli atti informatizzati al 03/01/2023



Immobile di catasto terreni



Causali di aggiornamento ed annotazioni

Informazioni riportate negli atti del catasto al 03/01/2023

Dati identificativi: Comune di **CORLETO PERTICARA (D010) (PZ)**
Foglio **35** Particella **262**

Classamento:

Redditi: dominicale **Euro 3,17**
agrario **Euro 2,22**

Particella con qualità: **PASCOLO ARB** di classe **3**

Superficie: **6.134 m²**

Ultimo atto di aggiornamento: TABELLA DI VARIAZIONE del 03/06/2014 Pratica n. PZ0174477 in atti dal 09/12/2014 TRASMISSIONE DATI AGEA AI SENSI DEL DL 3.10.2006 N. 262 (n. 13245.1/2014)

Annotazioni: Variazione colturale eseguita ai sensi del DI 3.10.2006 n. 262, convertito con modificazioni nella legge 24.11.2006 n. 286 e successive modificazioni (anno 2014) - Eseguita a seguito di dichiarazione resa il 03/06/2014 all'Organismo Pagatore AGEA con la domanda AGEA.ADU.2014.0817568 (Scheda validazione/fascicolo prot. n. AGEA.CAA1592.2014.0001551)

> **Dati identificativi**

Comune di **CORLETO PERTICARA (D010) (PZ)**
Foglio **35** Particella **262**

FRAZIONAMENTO del 07/10/2004 Pratica n. PZ0145544 in atti dal 07/10/2004 (n. 145544.1/2004)

> **Dati di classamento**

Redditi: dominicale **Euro 3,17**
agrario **Euro 2,22**
Particella con qualità: **PASCOLO ARB** di classe **3**

Superficie: **6.134 m²**

TABELLA DI VARIAZIONE del 03/06/2014 Pratica n. PZ0174477 in atti dal 09/12/2014 TRASMISSIONE DATI AGEA AI SENSI DEL DL 3.10.2006 N. 262 (n. 13245.1/2014)

Annotazioni: Variazione colturale eseguita ai sensi del DI 3.10.2006 n. 262, convertito con modificazioni nella legge 24.11.2006 n. 286 e successive modificazioni (anno 2014) - Eseguita a seguito di dichiarazione resa il 03/06/2014 all'Organismo Pagatore AGEA con la domanda AGEA.ADU.2014.0817568 (Scheda validazione/fascicolo prot. n. AGEA.CAA1592.2014.0001551)

> Intestazione attuale dell'immobile - totale intestati: 2

> 1. GRIECO Giovanni
(CF GRCGNN62E06E093I)

nato a GORGOGLIONE (MT) il 06/05/1962
Diritto di: Proprieta' per 1/2 (deriva dall'atto 1)

1. DENUNZIA (NEI PASSAGGI PER CAUSA DI MORTE) del 31/07/2018 Pubblico ufficiale GRIECO Sede GORGOGLIONE (MT) - UU Sede PISTICCI (MT) Registrazione Volume 9990 n. 722 registrato in data 21/12/2018 - SUCCESSIONE DI GRIECO LUIGI Voltura n. 1263.1/2019 - Pratica n. PZ0004949 in atti dal 23/01/2019

> 2. GRIECO Giuseppe
(CF GRCGPP60S11E093G)

nato a GORGOGLIONE (MT) il 11/11/1960
Diritto di: Proprieta' per 1/2 (deriva dall'atto 1)

Visura telematica

Tributi speciali: Euro 0,90

Catasto terreni
Visura attuale per immobile
Situazione degli atti informatizzati al 03/01/2023



Immobile di catasto terreni



Causali di aggiornamento ed annotazioni

Informazioni riportate negli atti del catasto al 03/01/2023

Dati identificativi: Comune di **CORLETO PERTICARA (D010) (PZ)**
Foglio **35** Particella **263**

Classamento:

Redditi: dominicale **Euro 2,96**
agrario **Euro 3,80**

Particella con qualità: **SEMINATIVO** di classe **4**
Superficie: **4.088 m²**

Riserve: 1 - Atti di passaggio intermedi non esistenti

Ultimo atto di aggiornamento: RETTIFICA DI INTESTAZIONE ALL'ATTUALITA' del 13/03/2014 Pratica n. PZ0045280 in atti dal 11/04/2014 DONAZIONE VEDI MOD. UN. 3730/2014 (n. 5165.1/2014)

> **Dati identificativi**

Comune di **CORLETO PERTICARA (D010) (PZ)**
Foglio **35** Particella **263**

FRAZIONAMENTO del 07/10/2004 Pratica n. PZ0145544 in atti dal 07/10/2004 (n. 145544.1/2004)
Riserve: 1 - Atti di passaggio intermedi non esistenti

> **Dati di classamento**

Redditi: dominicale **Euro 2,96**
agrario **Euro 3,80**

Particella con qualità: **SEMINATIVO** di classe **4**
Superficie: **4.088 m²**

FRAZIONAMENTO del 07/10/2004 Pratica n. PZ0145544 in atti dal 07/10/2004 (n. 145544.1/2004)

> **Altre variazioni**

RETTIFICA DI INTESTAZIONE ALL'ATTUALITA' del 13/03/2014 Pratica n. PZ0045280 in atti dal 11/04/2014 DONAZIONE VEDI MOD. UN. 3730/2014 (n. 5165.1/2014)

> **Intestazione attuale dell'immobile - totale intestati: 13**

> **1. DE ROSA Anna Fu Antonio
(CF DRSNFN99P49G942N)^a**

nata a POTENZA (PZ) il 09/09/1999
Diritto di: Proprieta' per 96/576 (deriva dall'atto 1)

△ **Riserve:** 1 - Atti di passaggio intermedi non esistenti

> **2. DE ROSA Giovanni**

Diritto di: Proprieta' per 96/576 (deriva dall'atto 1)

△ **Riserve:** 1 - Atti di passaggio intermedi non esistenti

> **3. DE ROSA Maria Anna**

Diritto di: Proprieta' per 96/576 (deriva dall'atto 1)

△ **Riserve:** 1 - Atti di passaggio intermedi non esistenti

> **4. DE ROSA Mariantonia**

Diritto di: Proprieta' per 96/576 (deriva dall'atto 1)

△ **Riserve:** 1 - Atti di passaggio intermedi non esistenti

> **5. DE ROSA Vincenzo**

Diritto di: Proprieta' per 96/576 (deriva dall'atto 1)

△ **Riserve:** 1 - Atti di passaggio intermedi non esistenti

> **6. GAGLIARDI Anna Maria
(CF GGLNMR69P42E093A)**

nata a GORGOGNONE (MT) il 02/09/1969
Diritto di: Proprieta' per 48/576 (deriva dall'atto 1)

△ **Riserve:** 1 - Atti di passaggio intermedi non esistenti

> **7. GAGLIARDI Antonietta
(CF GGLNNT73L54I954C)**

nata a STIGLIANO (MT) il 14/07/1973
Diritto di: Proprieta' per 48/576 (deriva dall'atto 1)

△ **Riserve:** 1 - Atti di passaggio intermedi non esistenti

> **8. GAGLIARDI Maria Immacolata
(CF GGLMMM51T48E093J)**

nata a GORGOGNONE (MT) il 08/12/1951
Diritto di: Proprieta' per 48/576 (deriva dall'atto 1)

△ **Riserve:** 1 - Atti di passaggio intermedi non esistenti

> **9. GAGLIARDI Nicolina
(CF GGLNLN74P54G786J)**

nata a POLICORO (MT) il 14/09/1974
Diritto di: Proprieta' per 48/576 (deriva dall'atto 1)

1. RETTIFICA DI INTESTAZIONE ALL'ATTUALITA' del 13/03/2014 Pubblico ufficiale NOTAIO CARRETTA F. Sede LAVELLO (PZ) Repertorio n. 44948 - DONAZIONE VEDI MOD. UN. 3730/2014 Voltura n. 5165.1/2014 - Pratica n. PZ0045280 in atti dal 11/04/2014

Direzione Provinciale di Potenza
Ufficio Provinciale - Territorio
Servizi Catastali

△ **Riserve:** 1 - Atti di passaggio intermedi non esistenti

> **10. GAGLIARDI Palma Rosa**
(CF GGLPMR47C70E093V)

nata a GORGOGLIONE (MT) il 30/03/1947
Diritto di: Proprieta' per 48/576 (deriva dall'atto 1)

△ **Riserve:** 1 - Atti di passaggio intermedi non esistenti

> **11. GAGLIARDI Marianna**
(CF GGLMNN79R65L219F)

nata a TORINO (TO) il 25/10/1979
Diritto di: Proprieta' per 96/3456 (deriva dall'atto 2)

△ **Riserve:** 1 - Atti di passaggio intermedi non esistenti

> **12. GAGLIARDI Nicola**
(CF GGLNCL74H03L219H)

nato a TORINO (TO) il 03/06/1974
Diritto di: Proprieta' per 96/3456 (deriva dall'atto 2)

△ **Riserve:** 1 - Atti di passaggio intermedi non esistenti

> **13. MEGA Rosa (CF MGERSO54S61A017A)**

nata a ACCETTURA (MT) il 21/11/1954
Diritto di: Proprieta' per 48/1728 (deriva dall'atto 2)

△ **Riserve:** 1 - Atti di passaggio intermedi non esistenti

2. SUCCESSIONE EX LEGE di GAGLIARDI VINCENZO del 15/11/2020 Sede TORINO (TO) Registrazione Volume 88888 n. 406404 registrato in data 16/09/2021 - Trascrizione n. 12884.1/2021 Reparto PI di POTENZA in atti dal 04/10/2021

Visura telematica

Tributi speciali: Euro 0,90

Legenda

a) Codice fiscale non validato in anagrafe tributaria

Catasto terreni
Visura attuale per immobile
Situazione degli atti informatizzati al 03/01/2023



Immobile di catasto terreni



Causali di aggiornamento ed annotazioni

Informazioni riportate negli atti del catasto al 03/01/2023

Dati identificativi: Comune di **CORLETO PERTICARA (D010) (PZ)**
Foglio **35** Particella **291**

Classamento:

Redditi: dominicale **Euro 9,81**
agrario **Euro 7,85**

Particella con qualità: **SEMINATIVO** di classe **3**
Superficie: **7.600 m²**

Riserve: 1 - Atti di passaggio intermedi non esistenti

Ultimo atto di aggiornamento: FRAZIONAMENTO del 21/05/2015 Pratica n. PZ0052723 in atti dal 21/05/2015 presentato il 21/05/2015 (n. 52723.1/2015)

> **Dati identificativi**

Comune di **CORLETO PERTICARA (D010) (PZ)**
Foglio **35** Particella **291**

FRAZIONAMENTO del 21/05/2015 Pratica n. PZ0052723 in atti dal 21/05/2015 presentato il 21/05/2015 (n. 52723.1/2015)

Annotazione di immobile: Atto di aggiornamento non conforme all'art. 1, comma 8, D.M. n. 701/94

Riserve: 1 - Atti di passaggio intermedi non esistenti

> **Dati di classamento**

Redditi: dominicale **Euro 9,81**
agrario **Euro 7,85**

Particella con qualità: **SEMINATIVO** di classe **3**
Superficie: **7.600 m²**

FRAZIONAMENTO del 21/05/2015 Pratica n. PZ0052723 in atti dal 21/05/2015 presentato il 21/05/2015 (n. 52723.1/2015)

> **Intestazione attuale dell'immobile - totale intestati: 1**

> **1. MONTANO Antonietta**
(CF MNTNNT67H53E093N)

nata a GORGOGLIONE (MT) il 13/06/1967
Diritto di: Proprieta' per 1/1 bene personale (deriva
dall'atto 1)

1. Atto del 14/12/2017 Pubblico ufficiale RIZZO
AGOSTINO Sede MONTESANO SULLA MARCELLANA
(SA) Repertorio n. 1081 - COMPRAVENDITA Nota
presentata con Modello Unico n. 18939.1/2017 Reparto
PI di POTENZA in atti dal 19/12/2017

△ **Riserve:** 1 - Atti di passaggio intermedi non
esistenti

Visura telematica

Tributi speciali: Euro 0,90

Catasto terreni
Visura attuale per immobile
Situazione degli atti informatizzati al 03/01/2023



Immobile di catasto terreni



Causali di aggiornamento ed annotazioni

Informazioni riportate negli atti del catasto al 03/01/2023

Dati identificativi: Comune di **CORLETO PERTICARA (D010) (PZ)**
Foglio **35** Particella **292**

Classamento:

Redditi: dominicale **Euro 3,61**
agrario **Euro 2,89**

Particella con qualità: **SEMINATIVO** di classe **3**
Superficie: **2.799 m²**

Riserve: 1 - Atti di passaggio intermedi non esistenti

Ultimo atto di aggiornamento: FRAZIONAMENTO del 21/05/2015 Pratica n. PZ0052723 in atti dal 21/05/2015 presentato il 21/05/2015 (n. 52723.1/2015)

> **Dati identificativi**

Comune di **CORLETO PERTICARA (D010) (PZ)**
Foglio **35** Particella **292**

FRAZIONAMENTO del 21/05/2015 Pratica n. PZ0052723 in atti dal 21/05/2015 presentato il 21/05/2015 (n. 52723.1/2015)

Annotazione di immobile: Atto di aggiornamento non conforme all'art. 1, comma 8, D.M. n. 701/94

Riserve: 1 - Atti di passaggio intermedi non esistenti

> **Dati di classamento**

Redditi: dominicale **Euro 3,61**
agrario **Euro 2,89**

Particella con qualità: **SEMINATIVO** di classe **3**
Superficie: **2.799 m²**

FRAZIONAMENTO del 21/05/2015 Pratica n. PZ0052723 in atti dal 21/05/2015 presentato il 21/05/2015 (n. 52723.1/2015)

> Intestazione attuale dell'immobile - totale intestati: 4

> **1. DE ROSA Antonio**
(CF DRSTN34R06E093B)

nato a GORGOGNONE (MT) il 06/10/1934
Diritto di: Proprieta' per 1/4 (deriva dall'atto 1)

△ **Riserve:** 1 - Atti di passaggio intermedi non esistenti

1. DENUNZIA (NEI PASSAGGI PER CAUSA DI MORTE) del 10/12/1995 - UR Sede PISTICCI (MT) Registrazione Volume 206 n. 245 registrato in data 19/10/2007 - SUCCESSIONE Voltura n. 15887.1/2007 - Pratica n. PZ0434363 in atti dal 15/11/2007

Nel documento sono indicati gli identificativi catastali dell'immobile originario dell'attuale

CORLETO PERTICARA (D010) (PZ)
Foglio 35 Particella 106

> **2. DE ROSA Maria**
(CF DRSMRA46M42E093P)

nata a GORGOGNONE (MT) il 02/08/1946
Diritto di: Proprieta' per 1/4 (deriva dall'atto 1)

△ **Riserve:** 1 - Atti di passaggio intermedi non esistenti

> **3. DE ROSA Rosa (CF DRRSO42A68E093H)**

nata a GORGOGNONE (MT) il 28/01/1942
Diritto di: Proprieta' per 1/4 (deriva dall'atto 1)

△ **Riserve:** 1 - Atti di passaggio intermedi non esistenti

> **4. DE ROSA Vincenzo**
(CF DRVCN38M30E093D)

nato a GORGOGNONE (MT) il 30/08/1938
Diritto di: Proprieta' per 1/4 (deriva dall'atto 1)

△ **Riserve:** 1 - Atti di passaggio intermedi non esistenti

Visura telematica

Tributi speciali: Euro 0,90

**VISURE CATASTALI:
STRADA DI ACCESSO**

Catasto terreni
Visura attuale per immobile
Situazione degli atti informatizzati al 03/01/2023

**Immobile di catasto terreni****Causali di aggiornamento ed annotazioni****Informazioni riportate negli atti del catasto al 03/01/2023****Dati identificativi:** Comune di **CORLETO PERTICARA (D010) (PZ)**
Foglio **32** Particella **25****Classamento:**Particella divisa in **2** porzioni

Totali particella:

Redditi: dominicale **Euro 5,83**agrario **Euro 7,11**Superficie: **8.220 m²****Il reddito dominicale è stato calcolato tenendo conto delle eventuali deduzioni indicate in tabella**

Porzione	AA	AB
Reddito dominicale	Euro 5,13	Euro 0,70
Reddito agrario	Euro 6,59	Euro 0,52
Deduzioni	-	-
Superficie m ²	7.092	1.128
Qualità	SEMINATIVO	PASCOLO ARB
Classe	4	2

Ultimo atto di aggiornamento: TABELLA DI VARIAZIONE del 09/06/2020 Pratica n. PZ0064817 in atti dal 19/11/2020 TRASMISSIONE DATI AGEA AI SENSI DEL DL 3.10.2006 N. 262 (n. 8097.1/2020)**Annotazioni:** Variazione colturale eseguita ai sensi del DI 3.10.2006 n. 262, convertito con modificazioni nella legge 24.11.2006 n. 286 e successive modificazioni (anno 2020) - Eseguita a seguito di dichiarazione resa il 09/06/2020 all'Organismo Pagatore AGEA con la domanda AGEA.ADU.2020.0679148 (Scheda validazione/fascicolo prot. n. AGEA.CAA1969.2020.0000935)

Direzione Provinciale di Potenza
Ufficio Provinciale - Territorio
Servizi Catastali

> **Dati identificativi**

Comune di **CORLETO PERTICARA (D010) (PZ)**
Foglio **32** Particella **25**

Impianto meccanografico del 01/06/1976

> **Dati di classamento**

Particella divisa in **2** porzioni
Totali particella:
Redditi: dominicale **Euro 5,83**
 agrario **Euro 7,11**
Superficie: **8.220 m²**

Il reddito dominicale è stato calcolato tenendo conto delle eventuali deduzioni indicate in tabella

Porzione	AA	AB
Reddito dominicale	Euro 5,13	Euro 0,70
Reddito agrario	Euro 6,59	Euro 0,52
Deduzioni	-	-
Superficie m ²	7.092	1.128
Qualità	SEMINATIVO	PASCOLO ARB
Classe	4	2

TABELLA DI VARIAZIONE del 09/06/2020 Pratica n. PZ0064817 in atti dal 19/11/2020 TRASMISSIONE DATI AGEA AI SENSI DEL DL 3.10.2006 N. 262 (n. 8097.1/2020)

Annotazioni: Variazione culturale eseguita ai sensi del DI 3.10.2006 n. 262, convertito con modificazioni nella legge 24.11.2006 n. 286 e successive modificazioni (anno 2020) - Eseguita a seguito di dichiarazione resa il 09/06/2020 all'Organismo Pagatore AGEA con la domanda AGEA.ADU.2020.0679148 (Scheda validazione/fascicolo prot. n. AGEA.CAA1969.2020.0000935)

> **Intestazione attuale dell'immobile - totale intestati: 1**

> **1. LOMBARDI Giuseppe Antonio**
(CF LMBGPP56E02G942F)
nato a POTENZA (PZ) il 02/05/1956
Diritto di: Proprietà per 1/1 (deriva dall'atto 1)

1. Atto del 09/04/2008 Pubblico ufficiale GUERRIERO Sede LAURIA (PZ) Repertorio n. 43813 - UR Sede LAGONEGRO (PZ) Registrazione n. 1123 registrato in data 08/05/2008 - ATTO DI RETTIFICA Voltura n. 11271.1/2008 - Pratica n. PZ0220861 in atti dal 12/08/2008

Visura telematica

Tributi speciali: Euro 0,90

Catasto terreni
Visura attuale per immobile
Situazione degli atti informatizzati al 03/01/2023



Immobile di catasto terreni



Causali di aggiornamento ed annotazioni

Informazioni riportate negli atti del catasto al 03/01/2023

Dati identificativi: Comune di **CORLETO PERTICARA (D010) (PZ)**
Foglio **32** Particella **33**

Classamento:

Particella divisa in **2** porzioni

Totali particella:

Redditi: dominicale **Euro 4,49**

agrario **Euro 3,56**

Superficie: **3.998** m²

Il reddito dominicale è stato calcolato tenendo conto delle eventuali deduzioni indicate in tabella

Porzione	AA	AB
Reddito dominicale	Euro 3,87	Euro 0,62
Reddito agrario	Euro 3,10	Euro 0,46
Deduzioni	-	-
Superficie m ²	3.000	998
Qualità	SEMINATIVO	PASCOLO ARB
Classe	3	2

Riserve: 1 - Atti di passaggio intermedi non esistenti

Ultimo atto di aggiornamento: TABELLA DI VARIAZIONE del 09/03/2007 Pratica n. PZ0092923 in atti dal 09/03/2007 TRASMISSIONE DATI AI SENSI DEL DECRETO 262 DEL 3 OTTOBRE 2006 (n. 18513.1/2007)

Annotazioni: VARIAZIONE CULTURALE EX D.L. N. 262/06 - QUALITA` DICHIARATA O PARIFICATA A CULTURA PRESENTE NEL QUADRO TARIFFARIO

> **Dati identificativi**

Comune di **CORLETO PERTICARA (D010) (PZ)**
Foglio **32** Particella **33**

Impianto meccanografico del 01/06/1976
Riserve: 1 - Atti di passaggio intermedi non esistenti

> **Dati di classamento**

Particella divisa in **2** porzioni
Totali particella:
Redditi: dominicale **Euro 4,49**
 agrario **Euro 3,56**

Superficie: **3.998** m²

Il reddito dominicale è stato calcolato tenendo conto delle eventuali deduzioni indicate in tabella

TABELLA DI VARIAZIONE del 09/03/2007 Pratica n. PZ0092923 in atti dal 09/03/2007 TRASMISSIONE DATI AI SENSI DEL DECRETO 262 DEL 3 OTTOBRE 2006 (n. 18513.1/2007)

Annotazioni: VARIAZIONE CULTURALE EX D.L. N. 262/06 - QUALITA` DICHIARATA O PARIFICATA A COLTURA PRESENTE NEL QUADRO TARIFFARIO

Porzione	AA	AB
Reddito dominicale	Euro 3,87	Euro 0,62
Reddito agrario	Euro 3,10	Euro 0,46
Deduzioni	-	-
Superficie m ²	3.000	998
Qualità	SEMINATIVO	PASCOLO ARB
Classe	3	2

> **Intestazione attuale dell'immobile - totale intestati: 1**

> **1. LOMBARDI Antonio**
(CF LMBNTN37E19D010D)

nato a CORLETO PERTICARA (PZ) il 19/05/1937
Diritto di: Proprieta' per 1000/1000 bene personale
(deriva dall'atto 1)

1. SCRITTURA PRIVATA del 12/06/2003 Pubblico ufficiale SIMONE Sede POTENZA (PZ) Repertorio n. 49919 - UR Sede POTENZA (PZ) Registrazione n. 219 registrato in data 26/06/2003 - DIVISIONE Voltura n. 10595.1/2003 - Pratica n. 00168166 in atti dal 07/08/2003

△ **Riserve:** 1 - Atti di passaggio intermedi non esistenti

Visura telematica

Tributi speciali: Euro 0,90

Catasto terreni
Visura attuale per immobile
Situazione degli atti informatizzati al 03/01/2023



Immobile di catasto terreni



Causali di aggiornamento ed annotazioni

Informazioni riportate negli atti del catasto al 03/01/2023

Dati identificativi: Comune di **CORLETO PERTICARA (D010) (PZ)**

Foglio **32** Particella **36**

Classamento:

Redditi: dominicale **Euro 1,15 Lire 2.219**

agrario **Euro 1,60 Lire 3.107**

Particella con qualità: **SEMINATIVO** di classe **5**

Superficie: **2.219 m²**

Ultimo atto di aggiornamento: Impianto meccanografico del 01/06/1976

> **Dati identificativi**

Comune di **CORLETO PERTICARA (D010) (PZ)**

Foglio **32** Particella **36**

Partita: **10737**

Impianto meccanografico del 01/06/1976

> **Dati di classamento**

Redditi: dominicale **Euro 1,15 Lire 2.219**

agrario **Euro 1,60 Lire 3.107**

Particella con qualità: **SEMINATIVO** di classe **5**

Superficie: **2.219 m²**

Impianto meccanografico del 01/06/1976

> Intestazione attuale dell'immobile - totale intestati: 2

> 1. COMUNE DI CORLETO PERTICARA

Diritto di: Diritto del concedente per 1/1 (deriva dall'atto 1)

1. DENUNZIA (NEI PASSAGGI PER CAUSA DI MORTE) del 26/12/1998 - UR Sede POTENZA (PZ) Registrazione Volume 163 n. 750 registrato in data 05/07/1999 - SUCCESSIONE - D.V. 174736/09 Voltura n. 9270.1/2010 - Pratica n. PZ0178356 in atti dal 26/08/2010

> 2. LOMBARDI Luigi
(CF LMBLGU57R31D010V)

nato a CORLETO PERTICARA (PZ) il 31/10/1957
Diritto di: Enfiteusi livellario per 1/1 (deriva dall'atto 1)

Visura telematica

Tributi speciali: Euro 0,90

Catasto terreni
Visura attuale per immobile
Situazione degli atti informatizzati al 03/01/2023



Immobile di catasto terreni



Causali di aggiornamento ed annotazioni

Informazioni riportate negli atti del catasto al 03/01/2023

Dati identificativi: Comune di **CORLETO PERTICARA (D010) (PZ)**
Foglio **32** Particella **37**

Classamento:

Redditi: dominicale **Euro 2,38 Lire 4.617**
agrario **Euro 3,34 Lire 6.464**

Particella con qualità: **SEMINATIVO** di classe **5**

Superficie: **4.617 m²**

Ultimo atto di aggiornamento: Impianto meccanografico del 01/06/1976

> **Dati identificativi**

Comune di **CORLETO PERTICARA (D010) (PZ)**
Foglio **32** Particella **37**
Partita: **10737**

Impianto meccanografico del 01/06/1976

> **Dati di classamento**

Redditi: dominicale **Euro 2,38 Lire 4.617**
agrario **Euro 3,34 Lire 6.464**

Particella con qualità: **SEMINATIVO** di classe **5**

Superficie: **4.617 m²**

Impianto meccanografico del 01/06/1976

> Intestazione attuale dell'immobile - totale intestati: 2

> 1. COMUNE DI CORLETO PERTICARA

Diritto di: Diritto del concedente per 1/1 (deriva dall'atto 1)

1. DENUNZIA (NEI PASSAGGI PER CAUSA DI MORTE) del 26/12/1998 - UR Sede POTENZA (PZ) Registrazione Volume 163 n. 750 registrato in data 05/07/1999 - SUCCESSIONE - D.V. 174736/09 Voltura n. 9270.1/2010 - Pratica n. PZ0178356 in atti dal 26/08/2010

> 2. LOMBARDI Luigi
(CF LMBLGU57R31D010V)

nato a CORLETO PERTICARA (PZ) il 31/10/1957
Diritto di: Enfiteusi livellario per 1/1 (deriva dall'atto 1)

Visura telematica

Tributi speciali: Euro 0,90

Catasto terreni
Visura attuale per immobile
Situazione degli atti informatizzati al 03/01/2023



Immobile di catasto terreni



Causali di aggiornamento ed annotazioni

Informazioni riportate negli atti del catasto al 03/01/2023

Dati identificativi: Comune di **CORLETO PERTICARA (D010) (PZ)**
Foglio **32** Particella **38**

Classamento:

Redditi: dominicale **Euro 1,64 Lire 3.174**
agrario **Euro 1,15 Lire 2.222**

Particella con qualità: **PASCOLO** di classe **2**
Superficie: **3.174 m²**

Ultimo atto di aggiornamento: Impianto meccanografico del 01/06/1976

> **Dati identificativi**

Comune di **CORLETO PERTICARA (D010) (PZ)**
Foglio **32** Particella **38**
Partita: **10737**

Impianto meccanografico del 01/06/1976

> **Dati di classamento**

Redditi: dominicale **Euro 1,64 Lire 3.174**
agrario **Euro 1,15 Lire 2.222**

Particella con qualità: **PASCOLO** di classe **2**
Superficie: **3.174 m²**

Impianto meccanografico del 01/06/1976

> **Intestazione attuale dell'immobile - totale intestati: 2**

> **1. COMUNE DI CORLETO PERTICARA**

Diritto di: Diritto del concedente per 1/1 (deriva dall'atto 1)

1. DENUNZIA (NEI PASSAGGI PER CAUSA DI MORTE) del 26/12/1998 - UR Sede POTENZA (PZ) Registrazione Volume 163 n. 750 registrato in data 05/07/1999 - SUCCESSIONE - D.V. 174736/09 Voltura n. 9270.1/2010 - Pratica n. PZ0178356 in atti dal 26/08/2010

> **2. LOMBARDI Luigi**
(CF LMBLGU57R31D010V)

nato a CORLETO PERTICARA (PZ) il 31/10/1957
Diritto di: Enfiteusi livellario per 1/1 (deriva dall'atto 1)

Visura telematica

Tributi speciali: Euro 0,90

Catasto terreni
Visura attuale per immobile
Situazione degli atti informatizzati al 03/01/2023



Immobile di catasto terreni



Causali di aggiornamento ed annotazioni

Informazioni riportate negli atti del catasto al 03/01/2023

Dati identificativi: Comune di **CORLETO PERTICARA (D010) (PZ)**
Foglio **32** Particella **39**

Classamento:

Redditi: dominicale **Euro 8,59 Lire 16.624**
agrario **Euro 6,01 Lire 11.637**

Particella con qualità: **PASCOLO** di classe **2**
Superficie: **16.624 m²**

Ultimo atto di aggiornamento: Impianto meccanografico del 01/06/1976

> **Dati identificativi**

Comune di **CORLETO PERTICARA (D010) (PZ)**
Foglio **32** Particella **39**
Partita: **10737**

Impianto meccanografico del 01/06/1976

> **Dati di classamento**

Redditi: dominicale **Euro 8,59 Lire 16.624**
agrario **Euro 6,01 Lire 11.637**

Particella con qualità: **PASCOLO** di classe **2**
Superficie: **16.624 m²**

Impianto meccanografico del 01/06/1976

> Intestazione attuale dell'immobile - totale intestati: 2

> 1. COMUNE DI CORLETO PERTICARA

Diritto di: Diritto del concedente per 1/1 (deriva dall'atto 1)

1. DENUNZIA (NEI PASSAGGI PER CAUSA DI MORTE) del 26/12/1998 - UR Sede POTENZA (PZ) Registrazione Volume 163 n. 750 registrato in data 05/07/1999 - SUCCESSIONE - D.V. 174736/09 Voltura n. 9270.1/2010 - Pratica n. PZ0178356 in atti dal 26/08/2010

> 2. LOMBARDI Luigi
(CF LMBLGU57R31D010V)

nato a CORLETO PERTICARA (PZ) il 31/10/1957
Diritto di: Enfiteusi livellario per 1/1 (deriva dall'atto 1)

Visura telematica

Tributi speciali: Euro 0,90

Catasto terreni
Visura attuale per immobile
Situazione degli atti informatizzati al 03/01/2023



Immobile di catasto terreni



Causali di aggiornamento ed annotazioni

Informazioni riportate negli atti del catasto al 03/01/2023

Dati identificativi: Comune di **CORLETO PERTICARA (D010) (PZ)**
Foglio **32** Particella **62**

Classamento:

Particella divisa in **2** porzioni

Totali particella:

Redditi: dominicale **Euro 14,69**

agrario **Euro 11,00**

Superficie: **12.815** m²

Il reddito dominicale è stato calcolato tenendo conto delle eventuali deduzioni indicate in tabella

Porzione	AA	AB
Reddito dominicale	Euro 11,91	Euro 2,78
Reddito agrario	Euro 9,52	Euro 1,48
Deduzioni	-	-
Superficie m ²	9.221	3.594
Qualità	SEMINATIVO	PASCOLO
Classe	3	1

Riserve: 1 - Atti di passaggio intermedi non esistenti ; 1 - Atti di passaggio intermedi non esistenti

Ultimo atto di aggiornamento: TABELLA DI VARIAZIONE del 28/04/2019 Pratica n. PZ0103351 in atti dal 10/12/2019 TRASMISSIONE DATI AGEA AI SENSI DEL DL 3.10.2006 N. 262 (n. 9735.1/2019)

Annotazioni: Variazione culturale eseguita ai sensi del DI 3.10.2006 n. 262, convertito con modificazioni nella legge 24.11.2006 n. 286 e successive modificazioni (anno 2019) - Eseguita a seguito di dichiarazione resa il 28/04/2019 all'Organismo Pagatore AGEA con la domanda AGEA.ADU.2019.0172644 (Scheda validazione/fascicolo prot. n. AGEA.CAA1969.2019.0000927)

Direzione Provinciale di Potenza
Ufficio Provinciale - Territorio
Servizi Catastali

> Dati identificativi

Comune di **CORLETO PERTICARA (D010) (PZ)**
Foglio **32** Particella **62**

Impianto meccanografico del 01/06/1976
Riserve: 1 - Atti di passaggio intermedi non esistenti ;
1 - Atti di passaggio intermedi non esistenti

> Dati di classamento

Particella divisa in **2** porzioni
Totali particella:
Redditi: dominicale **Euro 14,69**
 agrario **Euro 11,00**

Superficie: **12.815** m²

Il reddito dominicale è stato calcolato tenendo conto delle eventuali deduzioni indicate in tabella

Porzione	AA	AB
Reddito dominicale	Euro 11,91	Euro 2,78
Reddito agrario	Euro 9,52	Euro 1,48
Deduzioni	-	-
Superficie m ²	9.221	3.594
Qualità	SEMINATIVO	PASCOLO
Classe	3	1

TABELLA DI VARIAZIONE del 28/04/2019 Pratica n. PZ0103351 in atti dal 10/12/2019 TRASMISSIONE DATI AGEA AI SENSI DEL DL 3.10.2006 N. 262 (n. 9735.1/2019)

Annotazioni: Variazione colturale eseguita ai sensi del DI 3.10.2006 n. 262, convertito con modificazioni nella legge 24.11.2006 n. 286 e successive modificazioni (anno 2019) - Eseguita a seguito di dichiarazione resa il 28/04/2019 all'Organismo Pagatore AGEA con la domanda AGEA.ADU.2019.0172644 (Scheda validazione/fascicolo prot. n. AGEA.CAA1969.2019.0000927)

> Intestazione attuale dell'immobile - totale intestati: 1

> **1. LOMBARDI Luigi**
(CF **LMBLGU57R31D010V**)
nato a CORLETO PERTICARA (PZ) il 31/10/1957
Diritto di: Proprieta' per 1/1 bene personale (deriva dall'atto 1)

1. RETTIFICA DI INTESTAZIONE ALL'ATTUALITA' del 03/10/2019 - ISTANZA N.92616/19 Voltura n. 11227.1/2019 - Pratica n. PZ0095227 in atti dal 14/11/2019

△ **Riserve:** 1 - Atti di passaggio intermedi non esistenti

Visura telematica

Tributi speciali: Euro 0,90

Catasto terreni
Visura attuale per immobile
Situazione degli atti informatizzati al 03/01/2023

**Immobile di catasto terreni****Causali di aggiornamento ed annotazioni****Informazioni riportate negli atti del catasto al 03/01/2023****Dati identificativi:** Comune di **CORLETO PERTICARA (D010) (PZ)**
Foglio **32** Particella **63****Classamento:**Particella divisa in **2** porzioni

Totali particella:

Redditi: dominicale **Euro 0,41** agrario **Euro 0,31**Superficie: **678 m²****Il reddito dominicale è stato calcolato tenendo conto delle eventuali deduzioni indicate in tabella**

Porzione	AA	AB
Reddito dominicale	Euro 0,37	Euro 0,04
Reddito agrario	Euro 0,28	Euro 0,03
Deduzioni	-	-
Superficie m ²	600	78
Qualità	PASCOLO ARB	PASCOLO
Classe	2	2

Riserve: 1 - Atti di passaggio intermedi non esistenti**Ultimo atto di aggiornamento:** VOLTURA D'UFFICIO del 17/05/2015 Pratica n. PZ0020109 in atti dal 23/02/2018 RIS-1-(D.V.19866./2018) (n. 3039.1/2018)

Direzione Provinciale di Potenza
Ufficio Provinciale - Territorio
Servizi Catastali

> **Dati identificativi**

Comune di **CORLETO PERTICARA (D010) (PZ)**
Foglio **32** Particella **63**

Impianto meccanografico del 01/06/1976
Riserve: 1 - Atti di passaggio intermedi non esistenti

> **Dati di classamento**

Particella divisa in **2** porzioni

Totali particella:

Redditi: dominicale **Euro 0,41**
agrario **Euro 0,31**

Superficie: **678** m²

Il reddito dominicale è stato calcolato tenendo conto delle eventuali deduzioni indicate in tabella

TABELLA DI VARIAZIONE del 09/03/2007 Pratica n. PZ0092934 in atti dal 09/03/2007 TRASMISSIONE DATI AI SENSI DEL DECRETO 262 DEL 3 OTTOBRE 2006 (n. 18523.1/2007)

Porzione	AA	AB
Reddito dominicale	Euro 0,37	Euro 0,04
Reddito agrario	Euro 0,28	Euro 0,03
Deduzioni	-	-
Superficie m ²	600	78
Qualità	PASCOLO ARB	PASCOLO
Classe	2	2

> **Altre variazioni**

VOLTURA D'UFFICIO del 17/05/2015 Pratica n. PZ0020109 in atti dal 23/02/2018 RIS-1-(D. V.19866./2018) (n. 3039.1/2018)

> **Intestazione attuale dell'immobile - totale intestati: 1**

> **1. LOMBARDI Luigi**
(CF LMBLGU57R31D010V)
nato a CORLETO PERTICARA (PZ) il 31/10/1957
Diritto di: Proprietà per 1/1 bene personale (deriva dall'atto 1)

1. RETTIFICA DI INTESTAZIONE ALL'ATTUALITÀ del 03/10/2019 - ISTANZA N.92616/19 Voltura n. 11227.1/2019 - Pratica n. PZ0095227 in atti dal 14/11/2019

△ **Riserve:** 1 - Atti di passaggio intermedi non esistenti



Direzione Provinciale di Potenza
Ufficio Provinciale - Territorio
Servizi Catastali

Data: **03/01/2023**
Ora: **15:16:25**
Numero Pratica: **T294319/2023**
Pag: **3 - Fine**

Visura telematica

Tributi speciali: Euro 0,90

Catasto terreni
Visura attuale per immobile
Situazione degli atti informatizzati al 03/01/2023

**Immobile di catasto terreni****Causali di aggiornamento ed annotazioni****Informazioni riportate negli atti del catasto al 03/01/2023****Dati identificativi:** Comune di **CORLETO PERTICARA (D010) (PZ)**
Foglio **32** Particella **70****Classamento:**Particella divisa in **2** porzioni

Totali particella:

Redditi: dominicale **Euro 2,02**agrario **Euro 2,24**Superficie: **2.745** m²**Il reddito dominicale è stato calcolato tenendo conto delle eventuali deduzioni indicate in tabella**

Porzione	AA	AB
Reddito dominicale	Euro 1,54	Euro 0,48
Reddito agrario	Euro 1,98	Euro 0,26
Deduzioni	-	-
Superficie m ²	2.125	620
Qualità	SEMINATIVO	PASCOLO
Classe	4	1

Riserve: 1 - Atti di passaggio intermedi non esistenti**Ultimo atto di aggiornamento:** VOLTURA D'UFFICIO del 17/05/2015 Pratica n. PZ0020109 in atti dal 23/02/2018 RIS-1-(D.V.19866./2018) (n. 3039.1/2018)

Direzione Provinciale di Potenza
Ufficio Provinciale - Territorio
Servizi Catastali**> Dati identificativi**Comune di **CORLETO PERTICARA (D010) (PZ)**
Foglio **32** Particella **70**Impianto meccanografico del 01/06/1976
Riserve: 1 - Atti di passaggio intermedi non esistenti**> Dati di classamento**Particella divisa in **2** porzioni
Totali particella:
Redditi: dominicale **Euro 2,02**
agrario **Euro 2,24**Superficie: **2.745** m²**Il reddito dominicale è stato calcolato tenendo conto delle eventuali deduzioni indicate in tabella**

TABELLA DI VARIAZIONE del 11/06/2017 Pratica n. PZ0197689 in atti dal 14/12/2017 TRASMISSIONE DATI AGEA AI SENSI DEL DL 3.10.2006 N. 262 (n. 43342.1/2017)

Porzione	AA	AB
Reddito dominicale	Euro 1,54	Euro 0,48
Reddito agrario	Euro 1,98	Euro 0,26
Deduzioni	-	-
Superficie m ²	2.125	620
Qualità	SEMINATIVO	PASCOLO
Classe	4	1


> Altre variazioni

VOLTURA D'UFFICIO del 17/05/2015 Pratica n. PZ0020109 in atti dal 23/02/2018 RIS-1-(D. V.19866./2018) (n. 3039.1/2018)

> Intestazione attuale dell'immobile - totale intestati: 1**> 1. LOMBARDI Luigi**
(CF LMBLGU57R31D010V)
nato a CORLETO PERTICARA (PZ) il 31/10/1957
Diritto di: Proprietà per 1/1 bene personale (deriva dall'atto 1)

1. RETTIFICA DI INTESTAZIONE ALL'ATTUALITÀ del 03/10/2019 - ISTANZA N.92616/19 Voltura n. 11227.1/2019 - Pratica n. PZ0095227 in atti dal 14/11/2019

△ Riserve: 1 - Atti di passaggio intermedi non esistenti



Direzione Provinciale di Potenza
Ufficio Provinciale - Territorio
Servizi Catastali

Data: **03/01/2023**
Ora: **15:14:26**
Numero Pratica: **T293427/2023**
Pag: **3 - Fine**

Visura telematica

Tributi speciali: Euro 0,90

Catasto terreni
Visura attuale per immobile
Situazione degli atti informatizzati al 03/01/2023



Immobile di catasto terreni



Causali di aggiornamento ed annotazioni

Informazioni riportate negli atti del catasto al 03/01/2023

Dati identificativi: Comune di **CORLETO PERTICARA (D010) (PZ)**
Foglio **32** Particella **71**

Classamento:

Particella divisa in **3** porzioni

Totali particella:

Redditi: dominicale **Euro 7,93**

 agrario **Euro 7,08**

Superficie: **10.965** m²

Il reddito dominicale è stato calcolato tenendo conto delle eventuali deduzioni indicate in tabella

Porzione	AA	AB	AC
Reddito dominicale	Euro 3,42	Euro 3,24	Euro 1,27
Reddito agrario	Euro 4,39	Euro 1,73	Euro 0,96
Deduzioni	-	-	-
Superficie m ²	4.727	4.181	2.057
Qualità	SEMINATIVO	PASCOLO	PASCOLO ARB
Classe	4	1	2

Ultimo atto di aggiornamento: TABELLA DI VARIAZIONE del 09/05/2014 Pratica n. PZ0174445 in atti dal 09/12/2014 TRASMISSIONE DATI AGEA AI SENSI DEL DL 3.10.2006 N. 262 (n. 13213.1/2014)

Annotazioni: Variazione colturale eseguita ai sensi del DI 3.10.2006 n. 262, convertito con modificazioni nella legge 24.11.2006 n. 286 e successive modificazioni (anno 2014) - Eseguita a seguito di dichiarazione resa il 09/05/2014 all'Organismo Pagatore AGEA con la domanda AGEA.ADU.2014.0389803 (Scheda validazione/fascicolo prot. n. AGEA.CAA385.2014.0001501)

Direzione Provinciale di Potenza
Ufficio Provinciale - Territorio
Servizi Catastali

> **Dati identificativi**

Comune di **CORLETO PERTICARA (D010) (PZ)**
Foglio **32** Particella **71**

Impianto meccanografico del 01/06/1976

> **Dati di classamento**

Particella divisa in **3** porzioni
Totali particella:
Redditi: dominicale **Euro 7,93**
agrario **Euro 7,08**
Superficie: **10.965** m²

Il reddito dominicale è stato calcolato tenendo conto delle eventuali deduzioni indicate in tabella

Porzione	AA	AB	AC
Reddito dominicale	Euro 3,42	Euro 3,24	Euro 1,27
Reddito agrario	Euro 4,39	Euro 1,73	Euro 0,96
Deduzioni	-	-	-
Superficie m ²	4.727	4.181	2.057
Qualità	SEMINATIVO	PASCOLO	PASCOLO ARB
Classe	4	1	2

TABELLA DI VARIAZIONE del 09/05/2014 Pratica n. PZ0174445 in atti dal 09/12/2014 TRASMISSIONE DATI AGEA AI SENSI DEL DL 3.10.2006 N. 262 (n. 13213.1/2014)

Annotazioni: Variazione culturale eseguita ai sensi del DI 3.10.2006 n. 262, convertito con modificazioni nella legge 24.11.2006 n. 286 e successive modificazioni (anno 2014) - Eseguita a seguito di dichiarazione resa il 09/05/2014 all'Organismo Pagatore AGEA con la domanda AGEA.ADU.2014.0389803 (Scheda validazione/fascicolo prot. n. AGEA.CAA385.2014.0001501)

> **Intestazione attuale dell'immobile - totale intestati: 1**

> **1. LOMBARDI Luigi**
(CF LMBLGU57R31D010V)
nato a CORLETO PERTICARA (PZ) il 31/10/1957
Diritto di: Proprietà per 1/1 bene personale (deriva dall'atto 1)

1. RETTIFICA DI INTESTAZIONE ALL'ATTUALITÀ del 03/10/2019 - ISTANZA N.92616/19 Voltura n. 11227.1/2019 - Pratica n. PZ0095227 in atti dal 14/11/2019

Visura telematica

Tributi speciali: Euro 0,90

Catasto terreni
Visura attuale per immobile
Situazione degli atti informatizzati al 03/01/2023



Immobile di catasto terreni



Causali di aggiornamento ed annotazioni

Informazioni riportate negli atti del catasto al 03/01/2023

Dati identificativi: Comune di **CORLETO PERTICARA (D010) (PZ)**
Foglio **32** Particella **79**

Classamento:

Redditi: dominicale **Euro 1,33**
agrario **Euro 1,71**

Particella con qualità: **SEMINATIVO** di classe **4**
Superficie: **1.838 m²**

Riserve: 1 - Atti di passaggio intermedi non esistenti

Ultimo atto di aggiornamento: SCRITTURA PRIVATA del 12/06/2003 Pratica n. 00168166 in atti dal 07/08/2003 DIVISIONE (n. 10595.1/2003)

> **Dati identificativi**

Comune di **CORLETO PERTICARA (D010) (PZ)**
Foglio **32** Particella **79**

Impianto meccanografico del 01/06/1976
Riserve: 1 - Atti di passaggio intermedi non esistenti

> **Dati di classamento**

Redditi: dominicale **Euro 1,33**
agrario **Euro 1,71**

Particella con qualità: **SEMINATIVO** di classe **4**
Superficie: **1.838 m²**

Impianto meccanografico del 01/06/1976

> **Altre variazioni**

SCRITTURA PRIVATA del 12/06/2003 Pratica n. 00168166 in atti dal 07/08/2003 DIVISIONE (n. 10595.1/2003)

> **Intestazione attuale dell'immobile - totale intestati: 1**

> **1. LOMBARDI Antonio**
(CF LMBNTN37E19D010D)

nato a CORLETO PERTICARA (PZ) il 19/05/1937

Diritto di: Proprietà per 1000/1000 bene personale
(deriva dall'atto 1)

△ **Riserve:** 1 - Atti di passaggio intermedi non
esistenti

1. SCRITTURA PRIVATA del 12/06/2003 Pubblico
ufficiale SIMONE Sede POTENZA (PZ) Repertorio n.
49919 - UR Sede POTENZA (PZ) Registrazione n. 219
registrato in data 26/06/2003 - DIVISIONE Voltura n.
10595.1/2003 - Pratica n. 00168166 in atti dal
07/08/2003

Visura telematica

Tributi speciali: Euro 0,90

Catasto terreni
Visura attuale per immobile
Situazione degli atti informatizzati al 03/01/2023



Immobile di catasto terreni



Causali di aggiornamento ed annotazioni

Informazioni riportate negli atti del catasto al 03/01/2023

Dati identificativi: Comune di **CORLETO PERTICARA (D010) (PZ)**
Foglio **33** Particella **96**

Classamento:

Redditi: dominicale **Euro 3,66 Lire 7.079**
agrario **Euro 2,56 Lire 4.955**

Particella con qualità: **PASCOLO** di classe **2**
Superficie: **7.079 m²**

Ultimo atto di aggiornamento: Impianto meccanografico del 01/06/1976

> **Dati identificativi**

Comune di **CORLETO PERTICARA (D010) (PZ)**
Foglio **33** Particella **96**
Partita: **9855**

Impianto meccanografico del 01/06/1976

> **Dati di classamento**

Redditi: dominicale **Euro 3,66 Lire 7.079**
agrario **Euro 2,56 Lire 4.955**

Particella con qualità: **PASCOLO** di classe **2**
Superficie: **7.079 m²**

Impianto meccanografico del 01/06/1976

> **Intestazione attuale dell'immobile - totale intestati: 20**

- > **1. LOGIODICE Caterina ; Fu Carlo Egidio**
nata il 02/10/1891
Diritto di: Livellario in parte per 21/315 (deriva dall'atto 1)
- > **2. LOGIODICE Isabella ; Fu Carlo Egidio**
Diritto di: Livellario in parte per 21/315 (deriva dall'atto 1)
- > **3. RIARIO SFORZA Nicola
(CF RRSNCL34T28L424N)**
nato a TRIESTE (TS) il 28/12/1934
Diritto di: Diritto del concedente (deriva dall'atto 1)
- > **4. TOCE Antonio ; Fu Domenico**
nato il 24/05/1896
Diritto di: Livellario parziale per per 9/315 (deriva dall'atto 1)
- > **5. TOCE Caterina ; Fu Domenico**
nata il 12/05/1909
Diritto di: Livellario parziale per per 9/315 (deriva dall'atto 1)
- > **6. TOCE Francesco**
nato a CORLETO PERTICARA (PZ) il 30/01/1982
Diritto di: Livellario parziale per per 7/315 (deriva dall'atto 1)
- > **7. TOCE Francesco
(CF TCOFNC91R21D0100)**
nato a CORLETO PERTICARA (PZ) il 21/10/1891
Diritto di: Livellario in parte per 18/315 (deriva dall'atto 1)
- > **8. TOCE Francesco
(CF TCOFNC96H24D010L)**
nato a CORLETO PERTICARA (PZ) il 24/06/1896
Diritto di: Livellario parziale per per 9/315 (deriva dall'atto 1)
- > **9. TOCE Gerardo (CF TCOGRD04C23D010R)**
nato a CORLETO PERTICARA (PZ) il 23/03/1904
Diritto di: Livellario parziale per per 9/315 (deriva dall'atto 1)
- > **10. TOCE Giuseppe
(CF TCOGPP05R04D010C)**
nato a CORLETO PERTICARA (PZ) il 04/10/1905
Diritto di: Livellario parziale per per 9/315 (deriva dall'atto 1)
- > **11. TOCE Isabella (CF TCOSLL07E45D010W)**
nata a CORLETO PERTICARA (PZ) il 05/05/1907
Diritto di: Livellario parziale per per 9/315 (deriva dall'atto 1)

1. DENUNZIA (NEI PASSAGGI PER CAUSA DI MORTE) del 11/12/1981 - UR Sede POTENZA (PZ) Registrazione Volume 147 n. 593 registrato in data 20/10/1983 - Voltura n. 284184 in atti dal 14/10/1987

Direzione Provinciale di Potenza
Ufficio Provinciale - Territorio
Servizi Catastali

- **12. TOCE Lucia (CF TCOLCU23L57D010Z)**
nata a CORLETO PERTICARA (PZ) il 17/07/1923
Diritto di: Livellario parziale per per 7/315 (deriva dall'atto 1)
- **13. TOCE Luigi ; Fu Nicola**
nato il 19/08/1976
Diritto di: Livellario parziale per per 9/315 (deriva dall'atto 1)
- **14. TOCE Margherita ; Fu Luigi**
nato il 17/09/1957
Diritto di: Livellario parziale per per 63/315 (deriva dall'atto 1)
- **15. TOCE Maria (CF TCOMRA07A58D010I)**
nata a CORLETO PERTICARA (PZ) il 18/01/1907
Diritto di: Livellario in parte per per 18/315 (deriva dall'atto 1)
- **16. TOCE Nicola (CF TCONCL22C22D010D)**
nato a CORLETO PERTICARA (PZ) il 22/03/1922
Diritto di: Livellario parziale per per 7/315 (deriva dall'atto 1)
- **17. TOCE Nicola ; Di Francesco**
Diritto di: Livellario parziale per per 9/315 (deriva dall'atto 1)
- **18. TOCE Rocco ; Fu Domenico**
nato il 15/07/1899
Diritto di: Livellario parziale per per 9/315 (deriva dall'atto 1)
- **19. TOCE Rocco ; Fu Luigi**
nato il 30/07/1953
Diritto di: Livellario parziale per per 63/315 (deriva dall'atto 1)
- **20. TOCE Rosina ; Fu Nicola**
Diritto di: Livellario parziale per per 9/315 (deriva dall'atto 1)

Visura telematica

Tributi speciali: Euro 0,90

Catasto terreni
Visura attuale per immobile
Situazione degli atti informatizzati al 03/01/2023



Immobile di catasto terreni



Causali di aggiornamento ed annotazioni

Informazioni riportate negli atti del catasto al 03/01/2023

Dati identificativi: Comune di **CORLETO PERTICARA (D010) (PZ)**
Foglio **33** Particella **99**

Classamento:

Redditi: dominicale **Euro 1,91**
agrario **Euro 2,45**

Particella con qualità: **SEMINATIVO** di classe **4**
Superficie: **2.638 m²**

Riserve: 1 - Atti di passaggio intermedi non esistenti

Ultimo atto di aggiornamento: RETTIFICA DI INTESTAZIONE ALL'ATTUALITA' del 13/03/2014 Pratica n. PZ0045280 in atti dal 11/04/2014 DONAZIONE VEDI MOD. UN. 3730/2014 (n. 5165.1/2014)

> **Dati identificativi**

Comune di **CORLETO PERTICARA (D010) (PZ)**
Foglio **33** Particella **99**

Impianto meccanografico del 01/06/1976
Riserve: 1 - Atti di passaggio intermedi non esistenti

> **Dati di classamento**

Redditi: dominicale **Euro 1,91**
agrario **Euro 2,45**

Particella con qualità: **SEMINATIVO** di classe **4**
Superficie: **2.638 m²**

Impianto meccanografico del 01/06/1976

> **Altre variazioni**

RETTIFICA DI INTESTAZIONE ALL'ATTUALITA' del 13/03/2014 Pratica n. PZ0045280 in atti dal 11/04/2014 DONAZIONE VEDI MOD. UN. 3730/2014 (n. 5165.1/2014)

› Intestazione attuale dell'immobile - totale intestati: 13

› **1. DE ROSA Anna Fu Antonio**
(CF DRSNFN99P49G942N)^{a)}

nata a POTENZA (PZ) il 09/09/1999
Diritto di: Proprieta' per 96/576 (deriva dall'atto 1)

△ **Riserve:** 1 - Atti di passaggio intermedi non esistenti

› **2. DE ROSA Giovanni**

Diritto di: Proprieta' per 96/576 (deriva dall'atto 1)

△ **Riserve:** 1 - Atti di passaggio intermedi non esistenti

› **3. DE ROSA Maria Anna**

Diritto di: Proprieta' per 96/576 (deriva dall'atto 1)

△ **Riserve:** 1 - Atti di passaggio intermedi non esistenti

› **4. DE ROSA Mariantonia**

Diritto di: Proprieta' per 96/576 (deriva dall'atto 1)

△ **Riserve:** 1 - Atti di passaggio intermedi non esistenti

› **5. DE ROSA Vincenzo**

Diritto di: Proprieta' per 96/576 (deriva dall'atto 1)

△ **Riserve:** 1 - Atti di passaggio intermedi non esistenti

› **6. GAGLIARDI Anna Maria**
(CF GGLNMR69P42E093A)

nata a GORGOGNONE (MT) il 02/09/1969
Diritto di: Proprieta' per 48/576 (deriva dall'atto 1)

△ **Riserve:** 1 - Atti di passaggio intermedi non esistenti

› **7. GAGLIARDI Antonietta**
(CF GGLNNT73L54I954C)

nata a STIGLIANO (MT) il 14/07/1973
Diritto di: Proprieta' per 48/576 (deriva dall'atto 1)

△ **Riserve:** 1 - Atti di passaggio intermedi non esistenti

› **8. GAGLIARDI Maria Immacolata**
(CF GGLMMM51T48E093J)

nata a GORGOGNONE (MT) il 08/12/1951
Diritto di: Proprieta' per 48/576 (deriva dall'atto 1)

△ **Riserve:** 1 - Atti di passaggio intermedi non esistenti

› **9. GAGLIARDI Nicolina**
(CF GGLNLN74P54G786J)

nata a POLICORO (MT) il 14/09/1974
Diritto di: Proprieta' per 48/576 (deriva dall'atto 1)

1. RETTIFICA DI INTESTAZIONE ALL'ATTUALITA' del 13/03/2014 Pubblico ufficiale NOTAIO CARRETTA F. Sede LAVELLO (PZ) Repertorio n. 44948 - DONAZIONE VEDI MOD. UN. 3730/2014 Voltura n. 5165.1/2014 - Pratica n. PZ0045280 in atti dal 11/04/2014

Direzione Provinciale di Potenza
Ufficio Provinciale - Territorio
Servizi Catastali

△ **Riserve:** 1 - Atti di passaggio intermedi non esistenti

> **10. GAGLIARDI Palma Rosa**
(CF GGLPMR47C70E093V)

nata a GORGOGNONE (MT) il 30/03/1947
Diritto di: Proprieta' per 48/576 (deriva dall'atto 1)

△ **Riserve:** 1 - Atti di passaggio intermedi non esistenti

> **11. GAGLIARDI Marianna**
(CF GGLMNN79R65L219F)

nata a TORINO (TO) il 25/10/1979
Diritto di: Proprieta' per 96/3456 (deriva dall'atto 2)

△ **Riserve:** 1 - Atti di passaggio intermedi non esistenti

> **12. GAGLIARDI Nicola**
(CF GGLNCL74H03L219H)

nato a TORINO (TO) il 03/06/1974
Diritto di: Proprieta' per 96/3456 (deriva dall'atto 2)

△ **Riserve:** 1 - Atti di passaggio intermedi non esistenti

> **13. MEGA Rosa (CF MGERSO54S61A017A)**

nata a ACCETTURA (MT) il 21/11/1954
Diritto di: Proprieta' per 48/1728 (deriva dall'atto 2)

△ **Riserve:** 1 - Atti di passaggio intermedi non esistenti

2. SUCCESSIONE EX LEGE di GAGLIARDI VINCENZO del 15/11/2020 Sede TORINO (TO) Registrazione Volume 88888 n. 406404 registrato in data 16/09/2021 - Trascrizione n. 12884.1/2021 Reparto PI di POTENZA in atti dal 04/10/2021

Visura telematica

Tributi speciali: Euro 0,90

Legenda

a) Codice fiscale non validato in anagrafe tributaria

Catasto terreni
Visura attuale per immobile
Situazione degli atti informatizzati al 03/01/2023



Immobile di catasto terreni



Causali di aggiornamento ed annotazioni

Informazioni riportate negli atti del catasto al 03/01/2023

Dati identificativi: Comune di **CORLETO PERTICARA (D010) (PZ)**
Foglio **33** Particella **278**

Classamento:

Redditi: dominicale **Euro 4,15**
agrario **Euro 2,90**

Particella con qualità: **PASCOLO** di classe **2**
Superficie: **8.030 m²**

Ultimo atto di aggiornamento: TABELLA DI VARIAZIONE del 14/12/2011 Pratica n. PZ0455293 in atti dal 14/12/2011 TRASMISSIONE DATI AGEA AI SENSI DEL DL 3.10.2006 N.262 (n. 8863.1/2011)

Annotazioni: VARIAZIONE CULTURALE ESEGUITA AI SENSI DEL DL 3.10.2006 N. 262, CONVERTITO CON MODIFICAZIONI NELLA LEGGE 24.11.2006 N. 286 E SUCCESSIVE MODIFICAZIONI (ANNO 2011)

> **Dati identificativi**

Comune di **CORLETO PERTICARA (D010) (PZ)**
Foglio **33** Particella **278**

FRAZIONAMENTO del 16/11/2010 Pratica n. PZ0258644 in atti dal 16/11/2010 presentato il 16/11/2010 (n. 258644.1/2010)

Annotazione di immobile: Atto di aggiornamento non conforme all'art. 1, comma 8, D.M. n. 701/94

> **Dati di classamento**

Redditi: dominicale **Euro 4,15**
agrario **Euro 2,90**

Particella con qualità: **PASCOLO** di classe **2**
Superficie: **8.030 m²**

TABELLA DI VARIAZIONE del 14/12/2011 Pratica n. PZ0455293 in atti dal 14/12/2011 TRASMISSIONE DATI AGEA AI SENSI DEL DL 3.10.2006 N.262 (n. 8863.1/2011)

Annotazioni: VARIAZIONE CULTURALE ESEGUITA AI SENSI DEL DL 3.10.2006 N. 262, CONVERTITO CON MODIFICAZIONI NELLA LEGGE 24.11.2006 N. 286 E SUCCESSIVE MODIFICAZIONI (ANNO 2011)

> Intestazione attuale dell'immobile - totale intestati: 2

> 1. LOMBARDI Luigi
(CF LMBLGU57R31D010V)

nato a CORLETO PERTICARA (PZ) il 31/10/1957
Diritto di: Enfiteusi per 1/1 (deriva dall'atto 1)

1. DENUNZIA (NEI PASSAGGI PER CAUSA DI MORTE) del 26/12/1998 - UR Sede POTENZA (PZ) Registrazione Volume 163 n. 750 registrato in data 05/07/1999 - SUCCESSIONE Voltura n. 8311.1/2009 - Pratica n. PZ0174736 in atti dal 09/07/2009

Nel documento sono indicati gli identificativi catastali dell'immobile originario dell'attuale

CORLETO PERTICARA (D010) (PZ)
Foglio **33** Particella **94**

> 2. RIARIO SFROZA Nicola
(CF RRSNCL34T28L424N)

nato a TRIESTE (TS) il 28/12/1934
Diritto di: Diritto del concedente per 1/1 (deriva dall'atto 2)

2. FRAZIONAMENTO del 16/11/2010 Pratica n. PZ0258644 in atti dal 16/11/2010 presentato il 16/11/2010 (n. 258644.1/2010)

Visura telematica

Tributi speciali: Euro 0,90

Catasto terreni
Visura attuale per immobile
Situazione degli atti informatizzati al 03/01/2023

**Immobile di catasto terreni****Causali di aggiornamento ed annotazioni****Informazioni riportate negli atti del catasto al 03/01/2023****Dati identificativi:** Comune di **CORLETO PERTICARA (D010) (PZ)**
Foglio **33** Particella **281****Classamento:**Particella divisa in **2** porzioni

Totali particella:

Redditi: dominicale **Euro 1,19**agrario **Euro 0,83**Superficie: **2.301** m²**Il reddito dominicale è stato calcolato tenendo conto delle eventuali deduzioni indicate in tabella**

Porzione	AA	AB
Reddito dominicale	Euro 0,36	Euro 0,83
Reddito agrario	Euro 0,25	Euro 0,58
Deduzioni	-	-
Superficie m ²	703	1.598
Qualità	PASCOLO	PASCOLO ARB
Classe	2	3

Ultimo atto di aggiornamento: TABELLA DI VARIAZIONE del 07/12/2012 Pratica n. PZ0289220 in atti dal 07/12/2012 TRASMISSIONE DATI AGEA AI SENSI DEL DL 3.10.2006 N.262 (n. 16439.1/2012)**Annotazioni:** VARIAZIONE COLTURALE ESEGUITA AI SENSI DEL DL 3.10.2006 N. 262, CONVERTITO CON MODIFICAZIONI NELLA LEGGE 24.11.2006 N. 286 E SUCCESSIVE MODIFICAZIONI (ANNO 2012)

Direzione Provinciale di Potenza
Ufficio Provinciale - Territorio
Servizi Catastali**> Dati identificativi**Comune di **CORLETO PERTICARA (D010) (PZ)**
Foglio **33** Particella **281**FRAZIONAMENTO del 16/11/2010 Pratica n.
PZ0258644 in atti dal 16/11/2010 presentato il
16/11/2010 (n. 258644.1/2010)**Annotazione di immobile:** Atto di aggiornamento non
conforme all'art. 1, comma 8, D.M. n. 701/94**> Dati di classamento**Particella divisa in **2** porzioni
Totali particella:
Redditi: dominicale **Euro 1,19**
 agrario **Euro 0,83**
Superficie: **2.301** m²**Il reddito dominicale è stato calcolato tenendo
conto delle eventuali deduzioni indicate in
tabella**TABELLA DI VARIAZIONE del 07/12/2012 Pratica n.
PZ0289220 in atti dal 07/12/2012 TRASMISSIONE
DATI AGEA AI SENSI DEL DL 3.10.2006 N.262 (n.
16439.1/2012)**Annotazioni:** VARIAZIONE CULTURALE ESEGUITA
AI SENSI DEL DL 3.10.2006 N. 262, CONVERTITO
CON MODIFICAZIONI NELLA LEGGE 24.11.2006 N.
286 E SUCCESSIVE MODIFICAZIONI (ANNO 2012)

Porzione	AA	AB
Reddito dominicale	Euro 0,36	Euro 0,83
Reddito agrario	Euro 0,25	Euro 0,58
Deduzioni	-	-
Superficie m ²	703	1.598
Qualità	PASCOLO	PASCOLO ARB
Classe	2	3

> Intestazione attuale dell'immobile - totale intestati: 2

> 1. LOMBARDI Luigi
(CF LMBLGU57R31D010V)

nato a CORLETO PERTICARA (PZ) il 31/10/1957
Diritto di: Enfiteusi per 1/1 (deriva dall'atto 1)

1. DENUNZIA (NEI PASSAGGI PER CAUSA DI MORTE) del 26/12/1998 - UR Sede POTENZA (PZ) Registrazione Volume 163 n. 750 registrato in data 05/07/1999 - SUCCESSIONE Voltura n. 8311.1/2009 - Pratica n. PZ0174736 in atti dal 09/07/2009

Nel documento sono indicati gli identificativi catastali dell'immobile originario dell'attuale

CORLETO PERTICARA (D010) (PZ)
Foglio 33 Particella 95

> 2. RIARIO SFROZA Nicola
(CF RRSNCL34T28L424N)

nato a TRIESTE (TS) il 28/12/1934
Diritto di: Diritto del concedente per 1/1 (deriva dall'atto 2)

2. FRAZIONAMENTO del 16/11/2010 Pratica n. PZ0258644 in atti dal 16/11/2010 presentato il 16/11/2010 (n. 258644.1/2010)

Visura telematica

Tributi speciali: Euro 0,90

Catasto terreni
Visura attuale per immobile
Situazione degli atti informatizzati al **03/01/2023**



Immobile di catasto terreni



Causali di aggiornamento ed annotazioni

Informazioni riportate negli atti del catasto al 03/01/2023

Dati identificativi: Comune di **CORLETO PERTICARA (D010) (PZ)**

Foglio **35** Particella **31**

Classamento:

Redditi: dominicale **Euro 1,60**

agrario **Euro 1,12**

Particella con qualità: **PASCOLO** di classe **2**

Superficie: **3.103 m²**

Ultimo atto di aggiornamento: TABELLA DI VARIAZIONE del 19/06/2018 Pratica n. PZ0110208 in atti dal 04/12/2018 TRASMISSIONE DATI AGEA AI SENSI DEL DL 3.10.2006 N. 262 (n. 6551.1/2018)

Annotazioni: Variazione colturale eseguita ai sensi del DI 3.10.2006 n. 262, convertito con modificazioni nella legge 24.11.2006 n. 286 e successive modificazioni (anno 2018) - Eseguita a seguito di dichiarazione resa il 19/06/2018 all'Organismo Pagatore AGEA con la domanda AGEA.ADU.2018.0590919 (Scheda validazione/fascicolo prot. n. AGEA.CAA6305.2018.0001588)

> **Dati identificativi**

Comune di **CORLETO PERTICARA (D010) (PZ)**

Foglio **35** Particella **31**

Impianto meccanografico del 01/06/1976

> **Dati di classamento**

Redditi: dominicale **Euro 1,60**

agrario **Euro 1,12**

Particella con qualità: **PASCOLO** di classe **2**

Superficie: **3.103 m²**

TABELLA DI VARIAZIONE del 19/06/2018 Pratica n. PZ0110208 in atti dal 04/12/2018 TRASMISSIONE DATI AGEA AI SENSI DEL DL 3.10.2006 N. 262 (n. 6551.1/2018)

Annotazioni: Variazione colturale eseguita ai sensi del DI 3.10.2006 n. 262, convertito con modificazioni nella legge 24.11.2006 n. 286 e successive modificazioni (anno 2018) - Eseguita a seguito di dichiarazione resa il 19/06/2018 all'Organismo Pagatore AGEA con la domanda AGEA.ADU.2018.0590919 (Scheda validazione/fascicolo prot. n. AGEA.CAA6305.2018.0001588)

> Intestazione attuale dell'immobile - totale intestati: 2

- > **1. ALIANELLI Giovanni**
(CF LNLGNN70C26E093Q)
nato a GORGOGNONE (MT) il 26/03/1970
Diritto di: Proprieta' per 1/2 (deriva dall'atto 1)
1. Atto del 15/12/2001 Pubblico ufficiale SIMONE BEATRICE Sede POTENZA (PZ) Repertorio n. 45059 - UR Sede POTENZA (PZ) Registrazione n. 3395 registrato in data 28/12/2001 - COMPRAVENDITA Voltura n. 15457.1/2002 - Pratica n. 00193121 in atti dal 15/11/2002
- > **2. ALIANELLI Luigi**
(CF LNLLGU65S21E093S)
nato a GORGOGNONE (MT) il 21/11/1965
Diritto di: Proprieta' per 1/2 (deriva dall'atto 1)
-

Visura telematica

Tributi speciali: Euro 0,90

Catasto terreni
Visura attuale per immobile
Situazione degli atti informatizzati al 03/01/2023



Immobile di catasto terreni



Causali di aggiornamento ed annotazioni

Informazioni riportate negli atti del catasto al 03/01/2023

Dati identificativi: Comune di **CORLETO PERTICARA (D010) (PZ)**
Foglio **35** Particella **32**

Classamento:

Redditi: dominicale **Euro 4,76 Lire 9.223**
agrario **Euro 3,40 Lire 6.588**

Particella con qualità: **SEMINATIVO** di classe **2**

Superficie: **2.635 m²**

Ultimo atto di aggiornamento: Impianto meccanografico del 01/06/1976

> **Dati identificativi**

Comune di **CORLETO PERTICARA (D010) (PZ)**
Foglio **35** Particella **32**
Partita: **10600**

Impianto meccanografico del 01/06/1976

> **Dati di classamento**

Redditi: dominicale **Euro 4,76 Lire 9.223**
agrario **Euro 3,40 Lire 6.588**
Particella con qualità: **SEMINATIVO** di classe **2**
Superficie: **2.635 m²**

Impianto meccanografico del 01/06/1976

> **Intestazione attuale dell'immobile - totale intestati: 2**

- > **1. LOPONTE Lucia**
(CF LPNLCU24T47D010V)
nata a CORLETO PERTICARA (PZ) il 07/12/1924
Diritto di: Livellario (deriva dall'atto 1)
1. Impianto meccanografico del 01/06/1976
- > **2. RIARIO SFORZA Nicola ; Fu Giovanni**
Diritto di: Diritto del concedente (deriva dall'atto 1)
-

Visura telematica

Tributi speciali: Euro 0,90

Catasto terreni
Visura attuale per immobile
Situazione degli atti informatizzati al **03/01/2023**



Immobile di catasto terreni



Causali di aggiornamento ed annotazioni

Informazioni riportate negli atti del catasto al 03/01/2023

Dati identificativi: Comune di **CORLETO PERTICARA (D010) (PZ)**
Foglio **35** Particella **33**

Classamento:

Redditi: dominicale **Euro 1,34**
agrario **Euro 0,94**

Particella con qualità: **PASCOLO** di classe **2**
Superficie: **2.594 m²**

Ultimo atto di aggiornamento: TABELLA DI VARIAZIONE del 19/06/2018 Pratica n. PZ0110209 in atti dal 04/12/2018 TRASMISSIONE DATI AGEA AI SENSI DEL DL 3.10.2006 N. 262 (n. 6552.1/2018)

Annotazioni: Variazione colturale eseguita ai sensi del DI 3.10.2006 n. 262, convertito con modificazioni nella legge 24.11.2006 n. 286 e successive modificazioni (anno 2018) - Eseguita a seguito di dichiarazione resa il 19/06/2018 all'Organismo Pagatore AGEA con la domanda AGEA.ADU.2018.0590919 (Scheda validazione/fascicolo prot. n. AGEA.CAA6305.2018.0001588)

> **Dati identificativi**

Comune di **CORLETO PERTICARA (D010) (PZ)**
Foglio **35** Particella **33**

Impianto meccanografico del 01/06/1976

> **Dati di classamento**

Redditi: dominicale **Euro 1,34**
agrario **Euro 0,94**

Particella con qualità: **PASCOLO** di classe **2**
Superficie: **2.594 m²**

TABELLA DI VARIAZIONE del 19/06/2018 Pratica n. PZ0110209 in atti dal 04/12/2018 TRASMISSIONE DATI AGEA AI SENSI DEL DL 3.10.2006 N. 262 (n. 6552.1/2018)

Annotazioni: Variazione colturale eseguita ai sensi del DI 3.10.2006 n. 262, convertito con modificazioni nella legge 24.11.2006 n. 286 e successive modificazioni (anno 2018) - Eseguita a seguito di dichiarazione resa il 19/06/2018 all'Organismo Pagatore AGEA con la domanda AGEA.ADU.2018.0590919 (Scheda validazione/fascicolo prot. n. AGEA.CAA6305.2018.0001588)

> **Intestazione attuale dell'immobile - totale intestati: 2**

- > **1. ALIANELLI Giovanni**
(CF LNLGNN70C26E093Q)
nato a GORGOGNONE (MT) il 26/03/1970
Diritto di: Proprieta' per 1/2 (deriva dall'atto 1)
1. Atto del 15/12/2001 Pubblico ufficiale SIMONE BEATRICE Sede POTENZA (PZ) Repertorio n. 45059 - UR Sede POTENZA (PZ) Registrazione n. 3395 registrato in data 28/12/2001 - COMPRAVENDITA Voltura n. 15457.1/2002 - Pratica n. 00193121 in atti dal 15/11/2002
- > **2. ALIANELLI Luigi**
(CF LNLLGU65S21E093S)
nato a GORGOGNONE (MT) il 21/11/1965
Diritto di: Proprieta' per 1/2 (deriva dall'atto 1)
-

Visura telematica

Tributi speciali: Euro 0,90

Catasto terreni
Visura attuale per immobile
Situazione degli atti informatizzati al 03/01/2023



Immobile di catasto terreni



Causali di aggiornamento ed annotazioni

Informazioni riportate negli atti del catasto al 03/01/2023

Dati identificativi: Comune di **CORLETO PERTICARA (D010) (PZ)**
Foglio **35** Particella **46**

Classamento:

Redditi: dominicale **Euro 2,40 Lire 4.645**
agrario **Euro 1,92 Lire 3.716**

Particella con qualità: **SEMINATIVO** di classe **3**

Superficie: **1.858 m²**

Ultimo atto di aggiornamento: Impianto meccanografico del 01/06/1976

> **Dati identificativi**

Comune di **CORLETO PERTICARA (D010) (PZ)**
Foglio **35** Particella **46**
Partita: **10748**

Impianto meccanografico del 01/06/1976

> **Dati di classamento**

Redditi: dominicale **Euro 2,40 Lire 4.645**
agrario **Euro 1,92 Lire 3.716**
Particella con qualità: **SEMINATIVO** di classe **3**
Superficie: **1.858 m²**

Impianto meccanografico del 01/06/1976

> **Intestazione attuale dell'immobile - totale intestati: 2**

- > **1. ALIANELLI Giovanni**
(CF LNLGNN70C26E093Q)
nato a GORGOGNONE (MT) il 26/03/1970
Diritto di: Proprieta' per 1/2 (deriva dall'atto 1)
1. Atto del 15/12/2001 Pubblico ufficiale SIMONE BEATRICE Sede POTENZA (PZ) Repertorio n. 45059 - UR Sede POTENZA (PZ) Registrazione n. 3395 registrato in data 28/12/2001 - COMPRAVENDITA Voltura n. 15457.1/2002 - Pratica n. 00193121 in atti dal 15/11/2002
- > **2. ALIANELLI Luigi**
(CF LNLLGU65S21E093S)
nato a GORGOGNONE (MT) il 21/11/1965
Diritto di: Proprieta' per 1/2 (deriva dall'atto 1)
-

Visura telematica

Tributi speciali: Euro 0,90

Catasto terreni
Visura attuale per immobile
Situazione degli atti informatizzati al 03/01/2023



Immobile di catasto terreni



Causali di aggiornamento ed annotazioni

Informazioni riportate negli atti del catasto al 03/01/2023

Dati identificativi: Comune di **CORLETO PERTICARA (D010) (PZ)**

Foglio **35** Particella **47**

Classamento:

Redditi: dominicale **Euro 6,66**

agrario **Euro 5,33**

Particella con qualità: **SEMINATIVO** di classe **3**

Superficie: **5.160 m²**

Riserve: 1 - Atti di passaggio intermedi non esistenti

Ultimo atto di aggiornamento: VOLTURA D'UFFICIO del 06/02/2018 Pratica n. PZ0041503 in atti dal 09/05/2018 RIS-1-(D.V..41127./2018) (n. 6032.1/2018)

> **Dati identificativi**

Comune di **CORLETO PERTICARA (D010) (PZ)**

Foglio **35** Particella **47**

Impianto meccanografico del 01/06/1976

Annotazione di immobile: CON DIRITTO ALL'AIA
NUM 44 DEL FOGLIO 35

Riserve: 1 - Atti di passaggio intermedi non esistenti

> **Dati di classamento**

Redditi: dominicale **Euro 6,66**

agrario **Euro 5,33**

Particella con qualità: **SEMINATIVO** di classe **3**

Superficie: **5.160 m²**

Impianto meccanografico del 01/06/1976

> **Altre variazioni**

VOLTURA D'UFFICIO del 06/02/2018 Pratica n.
PZ0041503 in atti dal 09/05/2018 RIS-1-(D.
V.41127./2018) (n. 6032.1/2018)

> **Intestazione attuale dell'immobile - totale intestati: 1**

> **1. TOCE Salvatore**
(CF TCOSVT85S11G942R)

nato a POTENZA (PZ) il 11/11/1985

Diritto di: Proprieta' per 1/1 (deriva dall'atto 1)

△ **Riserve:** 1 - Atti di passaggio intermedi non
esistenti

1. Atto del 06/10/2021 Pubblico ufficiale ESPOSITO
EMANUELA Sede SANT'ARCANGELO (PZ) Repertorio
n. 395 - COMPRAVENDITA Nota presentata con
Modello Unico n. 13442.1/2021 Reparto PI di POTENZA
in atti dal 14/10/2021

Visura telematica

Tributi speciali: Euro 0,90

Catasto terreni
Visura attuale per immobile
Situazione degli atti informatizzati al 03/01/2023



Immobile di catasto terreni



Causali di aggiornamento ed annotazioni

Informazioni riportate negli atti del catasto al 03/01/2023

Dati identificativi: Comune di **CORLETO PERTICARA (D010) (PZ)**
Foglio **35** Particella **62**

Classamento:

Redditi: dominicale **Euro 8,67**
agrario **Euro 6,93**

Particella con qualità: **SEMINATIVO** di classe **3**
Superficie: **6.713 m²**

Ultimo atto di aggiornamento: TABELLA DI VARIAZIONE del 14/12/2011 Pratica n. PZ0455296 in atti dal 14/12/2011 TRASMISSIONE DATI AGEA AI SENSI DEL DL 3.10.2006 N.262 (n. 8866.1/2011)

Annotazioni: VARIAZIONE CULTURALE ESEGUITA AI SENSI DEL DL 3.10.2006 N. 262, CONVERTITO CON MODIFICAZIONI NELLA LEGGE 24.11.2006 N. 286 E SUCCESSIVE MODIFICAZIONI (ANNO 2011)

> **Dati identificativi**

Comune di **CORLETO PERTICARA (D010) (PZ)**
Foglio **35** Particella **62**

Impianto meccanografico del 01/06/1976

> **Dati di classamento**

Redditi: dominicale **Euro 8,67**
agrario **Euro 6,93**

Particella con qualità: **SEMINATIVO** di classe **3**
Superficie: **6.713 m²**

TABELLA DI VARIAZIONE del 14/12/2011 Pratica n. PZ0455296 in atti dal 14/12/2011 TRASMISSIONE DATI AGEA AI SENSI DEL DL 3.10.2006 N.262 (n. 8866.1/2011)

Annotazioni: VARIAZIONE CULTURALE ESEGUITA AI SENSI DEL DL 3.10.2006 N. 262, CONVERTITO CON MODIFICAZIONI NELLA LEGGE 24.11.2006 N. 286 E SUCCESSIVE MODIFICAZIONI (ANNO 2011)

> Intestazione attuale dell'immobile - totale intestati: 1

> 1. SCAVULLO Rocchina
(CF SCVRCH54L65D010V)

nata a CORLETO PERTICARA (PZ) il 25/07/1954
Diritto di: Proprieta' per 1/1 comunione de residuo
(deriva dall'atto 1)

1. Atto del 05/12/2008 Pubblico ufficiale GUERRIERO
NICOLA Sede LAURIA (PZ) Repertorio n. 45490 -
COMPRAVENDITA Nota presentata con Modello Unico
n. 458.1/2009 Reparto PI di POTENZA in atti dal
09/01/2009

Visura telematica

Tributi speciali: Euro 0,90

Catasto terreni
Visura attuale per immobile
Situazione degli atti informatizzati al 03/01/2023



Immobile di catasto terreni



Causali di aggiornamento ed annotazioni

Informazioni riportate negli atti del catasto al 03/01/2023

Dati identificativi: Comune di **CORLETO PERTICARA (D010) (PZ)**
Foglio **35** Particella **64**

Classamento:

Redditi: dominicale **Euro 3,26 Lire 6.320**
agrario **Euro 4,20 Lire 8.125**

Particella con qualità: **SEMINATIVO** di classe 4
Superficie: **4.514 m²**

Ultimo atto di aggiornamento: Impianto meccanografico del 01/06/1976

> **Dati identificativi**

Comune di **CORLETO PERTICARA (D010) (PZ)**
Foglio **35** Particella **64**
Partita: **10748**

Impianto meccanografico del 01/06/1976
Annotazione di immobile: CON DIRITTO ALL'AIA
NUM 44 DEL FOGLIO 35

> **Dati di classamento**

Redditi: dominicale **Euro 3,26 Lire 6.320**
agrario **Euro 4,20 Lire 8.125**
Particella con qualità: **SEMINATIVO** di classe 4
Superficie: **4.514 m²**

Impianto meccanografico del 01/06/1976

> **Intestazione attuale dell'immobile - totale intestati: 2**

> **1. ALIANELLI Giovanni**
(CF LNLGNN70C26E093Q)

nato a GORGOGNONE (MT) il 26/03/1970
Diritto di: Proprieta' per 1/2 (deriva dall'atto 1)

1. Atto del 15/12/2001 Pubblico ufficiale SIMONE BEATRICE Sede POTENZA (PZ) Repertorio n. 45059 - UR Sede POTENZA (PZ) Registrazione n. 3395 registrato in data 28/12/2001 - COMPRAVENDITA Voltura n. 15457.1/2002 - Pratica n. 00193121 in atti dal 15/11/2002

> **2. ALIANELLI Luigi**
(CF LNLLGU65S21E093S)

nato a GORGOGNONE (MT) il 21/11/1965
Diritto di: Proprieta' per 1/2 (deriva dall'atto 1)

Visura telematica

Tributi speciali: Euro 0,90

Catasto terreni
Visura attuale per immobile
Situazione degli atti informatizzati al 03/01/2023



Immobile di catasto terreni



Causali di aggiornamento ed annotazioni

Informazioni riportate negli atti del catasto al 03/01/2023

Dati identificativi: Comune di **CORLETO PERTICARA (D010) (PZ)**
Foglio **35** Particella **66**

Classamento:

Redditi: dominicale **Euro 3,57**
agrario **Euro 4,59**

Particella con qualità: **SEMINATIVO** di classe **4**
Superficie: **4.933 m²**

Riserve: 1 - Atti di passaggio intermedi non esistenti

Ultimo atto di aggiornamento: VOLTURA D'UFFICIO del 06/02/2018 Pratica n. PZ0041503 in atti dal 09/05/2018 RIS-1-(D.V..41127./2018) (n. 6032.1/2018)

> **Dati identificativi**

Comune di **CORLETO PERTICARA (D010) (PZ)**
Foglio **35** Particella **66**

Impianto meccanografico del 01/06/1976
Riserve: 1 - Atti di passaggio intermedi non esistenti

> **Dati di classamento**

Redditi: dominicale **Euro 3,57**
agrario **Euro 4,59**

Particella con qualità: **SEMINATIVO** di classe **4**
Superficie: **4.933 m²**

Impianto meccanografico del 01/06/1976

> **Altre variazioni**

VOLTURA D'UFFICIO del 06/02/2018 Pratica n. PZ0041503 in atti dal 09/05/2018 RIS-1-(D.V..41127./2018) (n. 6032.1/2018)

> Intestazione attuale dell'immobile - totale intestati: 2

> 1. **LOMBARDI Giuseppe Antonio**
(CF LMBGPP56E02G942F)

nato a POTENZA (PZ) il 02/05/1956

Diritto di: Proprieta' per 1/2 (deriva dall'atto 1)

△ **Riserve:** 1 - Atti di passaggio intermedi non esistenti

> 2. **LOMBARDI Rocco**
(CF LMBRCC58H02D010L)

nato a CORLETO PERTICARA (PZ) il 02/06/1958

Diritto di: Proprieta' per 1/2 (deriva dall'atto 1)

△ **Riserve:** 1 - Atti di passaggio intermedi non esistenti

1. VOLTURA D'UFFICIO del 06/02/2018 - RIS-1-(D. V..41127./2018) Voltura n. 6032.1/2018 - Pratica n. PZ0041503 in atti dal 09/05/2018

Visura telematica

Tributi speciali: Euro 0,90

Catasto terreni
Visura attuale per immobile
Situazione degli atti informatizzati al 03/01/2023



Immobile di catasto terreni



Causali di aggiornamento ed annotazioni

Informazioni riportate negli atti del catasto al 03/01/2023

Dati identificativi: Comune di **CORLETO PERTICARA (D010) (PZ)**
Foglio **35** Particella **92**

Classamento:

Redditi: dominicale **Euro 10,47 Lire 20.265**
agrario **Euro 8,37 Lire 16.212**

Particella con qualità: **SEMINATIVO** di classe **3**
Superficie: **8.106 m²**

Ultimo atto di aggiornamento: Impianto meccanografico del 01/06/1976

> **Dati identificativi**

Comune di **CORLETO PERTICARA (D010) (PZ)**
Foglio **35** Particella **92**
Partita: **7988**

Impianto meccanografico del 01/06/1976

> **Dati di classamento**

Redditi: dominicale **Euro 10,47 Lire 20.265**
agrario **Euro 8,37 Lire 16.212**
Particella con qualità: **SEMINATIVO** di classe **3**
Superficie: **8.106 m²**

Impianto meccanografico del 01/06/1976

Direzione Provinciale di Potenza
Ufficio Provinciale - Territorio
Servizi Catastali

> **Intestazione attuale dell'immobile - totale intestati: 2**

➤ **1. TOCE Carmelo ; Fu Rocco**

nato a CORLETO PERTICARA (PZ) il 21/10/1975
Diritto di: Usufruttuario parziale (deriva dall'atto 1)

➤ **2. TOCE Giovanni (CF TCOGNN58L06E093X)**

nato a GORGOGNONE (MT) il 06/07/1958
Diritto di: Proprieta' per 1/3 (deriva dall'atto 1)
Diritto di: Proprieta' per 2/3 in regime di comunione
dei beni (deriva dall'atto 2)

1. DENUNZIA (NEI PASSAGGI PER CAUSA DI MORTE) del 16/11/1996 - UR Sede STIGLIANO (MT) Registrazione Volume 205 n. 139 registrato in data 18/08/1998 - Voltura n. 4442.1/1998 in atti dal 29/09/1998

2. Atto del 14/10/2009 Pubblico ufficiale GUERRIERO NICOLA Sede LAURIA (PZ) Repertorio n. 47618 - COMPRAVENDITA Nota presentata con Modello Unico n. 14886.1/2009 Reparto PI di POTENZA in atti dal 13/11/2009

Visura telematica

Tributi speciali: Euro 0,90

Catasto terreni
Visura attuale per immobile
Situazione degli atti informatizzati al 03/01/2023



Immobile di catasto terreni



Causali di aggiornamento ed annotazioni

Informazioni riportate negli atti del catasto al 03/01/2023

Dati identificativi: Comune di **CORLETO PERTICARA (D010) (PZ)**
Foglio **35** Particella **93**

Classamento:

Redditi: dominicale **Euro 3,20 Lire 6.203**
agrario **Euro 2,56 Lire 4.962**

Particella con qualità: **SEMINATIVO** di classe **3**
Superficie: **2.481 m²**

Ultimo atto di aggiornamento: ISTRUMENTO (ATTO PUBBLICO) del 12/12/1984 in atti dal 19/07/1994 (n. 249.2/1985)

> **Dati identificativi**

Comune di **CORLETO PERTICARA (D010) (PZ)**
Foglio **35** Particella **93**
Partita: **26864**

Impianto meccanografico del 01/06/1976

> **Dati di classamento**

Redditi: dominicale **Euro 3,20 Lire 6.203**
agrario **Euro 2,56 Lire 4.962**
Particella con qualità: **SEMINATIVO** di classe **3**
Superficie: **2.481 m²**

Impianto meccanografico del 01/06/1976

> **Altre variazioni**

ISTRUMENTO (ATTO PUBBLICO) del 12/12/1984 in
atti dal 19/07/1994 (n. 249.2/1985)

> Intestazione attuale dell'immobile - totale intestati: 1

> 1. SCAVULLO Rocchina
(CF SCVRCH54L65D010V)

nata a CORLETO PERTICARA (PZ) il 25/07/1954

Diritto di: Proprieta' per 1/1 comunione de residuo
(deriva dall'atto 1)

1. Atto del 05/12/2008 Pubblico ufficiale GUERRIERO
NICOLA Sede LAURIA (PZ) Repertorio n. 45490 -
COMPRAVENDITA Nota presentata con Modello Unico
n. 458.1/2009 Reparto PI di POTENZA in atti dal
09/01/2009

Visura telematica

Tributi speciali: Euro 0,90

Catasto terreni
Visura attuale per immobile
Situazione degli atti informatizzati al 03/01/2023



Immobile di catasto terreni



Causali di aggiornamento ed annotazioni

Informazioni riportate negli atti del catasto al 03/01/2023

Dati identificativi: Comune di **CORLETO PERTICARA (D010) (PZ)**
Foglio **35** Particella **94**

Classamento:

Redditi: dominicale **Euro 2,95**
agrario **Euro 2,36**

Particella con qualità: **SEMINATIVO** di classe **3**
Superficie: **2.284 m²**

Riserve: 1 - Atti di passaggio intermedi non esistenti

Ultimo atto di aggiornamento: RETTIFICA DI INTESTAZIONE ALL'ATTUALITA' del 13/03/2014 Pratica n. PZ0045280 in atti dal 11/04/2014 DONAZIONE VEDI MOD. UN. 3730/2014 (n. 5165.1/2014)

> **Dati identificativi**

Comune di **CORLETO PERTICARA (D010) (PZ)**
Foglio **35** Particella **94**

Impianto meccanografico del 01/06/1976
Riserve: 1 - Atti di passaggio intermedi non esistenti

> **Dati di classamento**

Redditi: dominicale **Euro 2,95**
agrario **Euro 2,36**

Particella con qualità: **SEMINATIVO** di classe **3**
Superficie: **2.284 m²**

Impianto meccanografico del 01/06/1976

> **Altre variazioni**

RETTIFICA DI INTESTAZIONE ALL'ATTUALITA' del 13/03/2014 Pratica n. PZ0045280 in atti dal 11/04/2014 DONAZIONE VEDI MOD. UN. 3730/2014 (n. 5165.1/2014)

> **Intestazione attuale dell'immobile - totale intestati: 13**

> **1. DE ROSA Anna Fu Antonio
(CF DRSNFN99P49G942N)^a**

nata a POTENZA (PZ) il 09/09/1999
Diritto di: Proprieta' per 96/576 (deriva dall'atto 1)

△ **Riserve:** 1 - Atti di passaggio intermedi non esistenti

> **2. DE ROSA Giovanni**

Diritto di: Proprieta' per 96/576 (deriva dall'atto 1)

△ **Riserve:** 1 - Atti di passaggio intermedi non esistenti

> **3. DE ROSA Maria Anna**

Diritto di: Proprieta' per 96/576 (deriva dall'atto 1)

△ **Riserve:** 1 - Atti di passaggio intermedi non esistenti

> **4. DE ROSA Mariantonia**

Diritto di: Proprieta' per 96/576 (deriva dall'atto 1)

△ **Riserve:** 1 - Atti di passaggio intermedi non esistenti

> **5. DE ROSA Vincenzo**

Diritto di: Proprieta' per 96/576 (deriva dall'atto 1)

△ **Riserve:** 1 - Atti di passaggio intermedi non esistenti

> **6. GAGLIARDI Anna Maria
(CF GGLNMR69P42E093A)**

nata a GORGOGNONE (MT) il 02/09/1969
Diritto di: Proprieta' per 48/576 (deriva dall'atto 1)

△ **Riserve:** 1 - Atti di passaggio intermedi non esistenti

> **7. GAGLIARDI Antonietta
(CF GGLNNT73L54I954C)**

nata a STIGLIANO (MT) il 14/07/1973
Diritto di: Proprieta' per 48/576 (deriva dall'atto 1)

△ **Riserve:** 1 - Atti di passaggio intermedi non esistenti

> **8. GAGLIARDI Maria Immacolata
(CF GGLMMM51T48E093J)**

nata a GORGOGNONE (MT) il 08/12/1951
Diritto di: Proprieta' per 48/576 (deriva dall'atto 1)

△ **Riserve:** 1 - Atti di passaggio intermedi non esistenti

> **9. GAGLIARDI Nicolina
(CF GGLNLN74P54G786J)**

nata a POLICORO (MT) il 14/09/1974
Diritto di: Proprieta' per 48/576 (deriva dall'atto 1)

1. RETTIFICA DI INTESTAZIONE ALL'ATTUALITA' del 13/03/2014 Pubblico ufficiale NOTAIO CARRETTA F. Sede LAVELLO (PZ) Repertorio n. 44948 - DONAZIONE VEDI MOD. UN. 3730/2014 Voltura n. 5165.1/2014 - Pratica n. PZ0045280 in atti dal 11/04/2014

Direzione Provinciale di Potenza
Ufficio Provinciale - Territorio
Servizi Catastali

△ **Riserve:** 1 - Atti di passaggio intermedi non esistenti

> **10. GAGLIARDI Palma Rosa**
(CF GGLPMR47C70E093V)

nata a GORGOGLIONE (MT) il 30/03/1947
Diritto di: Proprieta' per 48/576 (deriva dall'atto 1)

△ **Riserve:** 1 - Atti di passaggio intermedi non esistenti

> **11. GAGLIARDI Marianna**
(CF GGLMNN79R65L219F)

nata a TORINO (TO) il 25/10/1979
Diritto di: Proprieta' per 96/3456 (deriva dall'atto 2)

△ **Riserve:** 1 - Atti di passaggio intermedi non esistenti

> **12. GAGLIARDI Nicola**
(CF GGLNCL74H03L219H)

nato a TORINO (TO) il 03/06/1974
Diritto di: Proprieta' per 96/3456 (deriva dall'atto 2)

△ **Riserve:** 1 - Atti di passaggio intermedi non esistenti

> **13. MEGA Rosa (CF MGERSO54S61A017A)**

nata a ACCETTURA (MT) il 21/11/1954
Diritto di: Proprieta' per 48/1728 (deriva dall'atto 2)

△ **Riserve:** 1 - Atti di passaggio intermedi non esistenti

2. SUCCESSIONE EX LEGE di GAGLIARDI VINCENZO del 15/11/2020 Sede TORINO (TO) Registrazione Volume 88888 n. 406404 registrato in data 16/09/2021 - Trascrizione n. 12884.1/2021 Reparto PI di POTENZA in atti dal 04/10/2021

Visura telematica

Tributi speciali: Euro 0,90

Legenda

a) Codice fiscale non validato in anagrafe tributaria

Catasto terreni
Visura attuale per immobile
Situazione degli atti informatizzati al 03/01/2023



Immobile di catasto terreni



Causali di aggiornamento ed annotazioni

Informazioni riportate negli atti del catasto al 03/01/2023

Dati identificativi: Comune di **CORLETO PERTICARA (D010) (PZ)**

Foglio **35** Particella **95**

Classamento:

Redditi: dominicale **Euro 3,17 Lire 6.131**

agrario **Euro 4,07 Lire 7.882**

Particella con qualità: **SEMINATIVO** di classe 4

Superficie: **4.379 m²**

Ultimo atto di aggiornamento: Impianto meccanografico del 01/06/1976

> **Dati identificativi**

Comune di **CORLETO PERTICARA (D010) (PZ)**

Foglio **35** Particella **95**

Partita: **7992**

Impianto meccanografico del 01/06/1976

> **Dati di classamento**

Redditi: dominicale **Euro 3,17 Lire 6.131**

agrario **Euro 4,07 Lire 7.882**

Particella con qualità: **SEMINATIVO** di classe 4

Superficie: **4.379 m²**

Impianto meccanografico del 01/06/1976

Direzione Provinciale di Potenza
Ufficio Provinciale - Territorio
Servizi Catastali

> **Intestazione attuale dell'immobile - totale intestati: 7**

- | | |
|--|---|
| <p>> 1. RIARIO SFORZA Nicola ; Fu Giovanni
Diritto di: Diritto del concedente (deriva dall'atto 1)</p> <p>> 2. GAGLIARDI Anna Maria
(CF GGLNMR69P42E093A)
nata a GORGOGLIONE (MT) il 02/09/1969
Diritto di: Oneri livellario per 1/24 (deriva dall'atto 2)</p> <p>> 3. GAGLIARDI Antonietta
(CF GGLNNT73L54I954C)
nata a STIGLIANO (MT) il 14/07/1973
Diritto di: Oneri livellario per 1/24 (deriva dall'atto 2)</p> <p>> 4. GAGLIARDI Maria Immacolata
(CF GGLMMM51T48E093J)
nata a GORGOGLIONE (MT) il 08/12/1951
Diritto di: Oneri livellario per 3/24 (deriva dall'atto 2)</p> <p>> 5. GAGLIARDI Nicolina
(CF GGLNLN74P54G786J)
nata a POLICORO (MT) il 14/09/1974
Diritto di: Oneri livellario per 1/24 (deriva dall'atto 2)</p> <p>> 6. GAGLIARDI Palma Rosa
(CF GGLPMR47C70E093V)
nata a GORGOGLIONE (MT) il 30/03/1947
Diritto di: Oneri livellario per 3/24 (deriva dall'atto 2)</p> <p>> 7. GAGLIARIDI Vincenzo
(CF GGLVCN45M06E093C)
nato a GORGOGLIONE (MT) il 06/08/1945
Diritto di: Oneri livellario per 3/24 (deriva dall'atto 2)</p> | <p>1. Impianto meccanografico del 01/06/1976</p> <p>2. DENUNZIA (NEI PASSAGGI PER CAUSA DI MORTE) del 05/04/2009 - UR Sede PISTICCI (MT) Registrazione Volume 9990 n. 328 registrato in data 31/05/2010 - SUCCESSIONE Voltura n. 12397.1/2010 - Pratica n. PZ0266963 in atti dal 23/11/2010</p> |
|--|---|

Visura telematica

Tributi speciali: Euro 0,90

Catasto terreni
Visura attuale per immobile
Situazione degli atti informatizzati al 03/01/2023



Immobile di catasto terreni



Causali di aggiornamento ed annotazioni

Informazioni riportate negli atti del catasto al 03/01/2023

Dati identificativi: Comune di **CORLETO PERTICARA (D010) (PZ)**

Foglio **35** Particella **109**

Classamento:

Redditi: dominicale **Euro 6,78**

agrario **Euro 8,72**

Particella con qualità: **SEMINATIVO** di classe **4**

Superficie: **9.382 m²**

Riserve: 1 - Atti di passaggio intermedi non esistenti

Ultimo atto di aggiornamento: RETTIFICA DI INTESTAZIONE ALL'ATTUALITA' del 13/03/2014 Pratica n. PZ0045280 in atti dal 11/04/2014 DONAZIONE VEDI MOD. UN. 3730/2014 (n. 5165.1/2014)

> **Dati identificativi**

Comune di **CORLETO PERTICARA (D010) (PZ)**

Foglio **35** Particella **109**

Impianto meccanografico del 01/06/1976

Riserve: 1 - Atti di passaggio intermedi non esistenti

> **Dati di classamento**

Redditi: dominicale **Euro 6,78**

agrario **Euro 8,72**

Particella con qualità: **SEMINATIVO** di classe **4**

Superficie: **9.382 m²**

Impianto meccanografico del 01/06/1976

> **Altre variazioni**

RETTIFICA DI INTESTAZIONE ALL'ATTUALITA' del 13/03/2014 Pratica n. PZ0045280 in atti dal 11/04/2014 DONAZIONE VEDI MOD. UN. 3730/2014 (n. 5165.1/2014)

› Intestazione attuale dell'immobile - totale intestati: 13

› **1. DE ROSA Anna Fu Antonio**
(CF DRSNFN99P49G942N)^{a)}

nata a POTENZA (PZ) il 09/09/1999
Diritto di: Proprieta' per 96/576 (deriva dall'atto 1)

△ **Riserve:** 1 - Atti di passaggio intermedi non esistenti

› **2. DE ROSA Giovanni**

Diritto di: Proprieta' per 96/576 (deriva dall'atto 1)

△ **Riserve:** 1 - Atti di passaggio intermedi non esistenti

› **3. DE ROSA Maria Anna**

Diritto di: Proprieta' per 96/576 (deriva dall'atto 1)

△ **Riserve:** 1 - Atti di passaggio intermedi non esistenti

› **4. DE ROSA Mariantonia**

Diritto di: Proprieta' per 96/576 (deriva dall'atto 1)

△ **Riserve:** 1 - Atti di passaggio intermedi non esistenti

› **5. DE ROSA Vincenzo**

Diritto di: Proprieta' per 96/576 (deriva dall'atto 1)

△ **Riserve:** 1 - Atti di passaggio intermedi non esistenti

› **6. GAGLIARDI Anna Maria**
(CF GGLNMR69P42E093A)

nata a GORGOGNONE (MT) il 02/09/1969
Diritto di: Proprieta' per 48/576 (deriva dall'atto 1)

△ **Riserve:** 1 - Atti di passaggio intermedi non esistenti

› **7. GAGLIARDI Antonietta**
(CF GGLNNT73L54I954C)

nata a STIGLIANO (MT) il 14/07/1973
Diritto di: Proprieta' per 48/576 (deriva dall'atto 1)

△ **Riserve:** 1 - Atti di passaggio intermedi non esistenti

› **8. GAGLIARDI Maria Immacolata**
(CF GGLMMM51T48E093J)

nata a GORGOGNONE (MT) il 08/12/1951
Diritto di: Proprieta' per 48/576 (deriva dall'atto 1)

△ **Riserve:** 1 - Atti di passaggio intermedi non esistenti

› **9. GAGLIARDI Nicolina**
(CF GGLNLN74P54G786J)

nata a POLICORO (MT) il 14/09/1974
Diritto di: Proprieta' per 48/576 (deriva dall'atto 1)

1. RETTIFICA DI INTESTAZIONE ALL'ATTUALITA' del 13/03/2014 Pubblico ufficiale NOTAIO CARRETTA F. Sede LAVELLO (PZ) Repertorio n. 44948 - DONAZIONE VEDI MOD. UN. 3730/2014 Voltura n. 5165.1/2014 - Pratica n. PZ0045280 in atti dal 11/04/2014

Direzione Provinciale di Potenza
Ufficio Provinciale - Territorio
Servizi Catastali

△ **Riserve:** 1 - Atti di passaggio intermedi non esistenti

> **10. GAGLIARDI Palma Rosa**
(CF GGLPMR47C70E093V)

nata a GORGOGNONE (MT) il 30/03/1947
Diritto di: Proprieta' per 48/576 (deriva dall'atto 1)

△ **Riserve:** 1 - Atti di passaggio intermedi non esistenti

> **11. GAGLIARDI Marianna**
(CF GGLMNN79R65L219F)

nata a TORINO (TO) il 25/10/1979
Diritto di: Proprieta' per 96/3456 (deriva dall'atto 2)

△ **Riserve:** 1 - Atti di passaggio intermedi non esistenti

> **12. GAGLIARDI Nicola**
(CF GGLNCL74H03L219H)

nato a TORINO (TO) il 03/06/1974
Diritto di: Proprieta' per 96/3456 (deriva dall'atto 2)

△ **Riserve:** 1 - Atti di passaggio intermedi non esistenti

> **13. MEGA Rosa (CF MGERSO54S61A017A)**

nata a ACCETTURA (MT) il 21/11/1954
Diritto di: Proprieta' per 48/1728 (deriva dall'atto 2)

△ **Riserve:** 1 - Atti di passaggio intermedi non esistenti

2. SUCCESSIONE EX LEGE di GAGLIARDI VINCENZO del 15/11/2020 Sede TORINO (TO) Registrazione Volume 88888 n. 406404 registrato in data 16/09/2021 - Trascrizione n. 12884.1/2021 Reparto PI di POTENZA in atti dal 04/10/2021

Visura telematica

Tributi speciali: Euro 0,90

Legenda

a) Codice fiscale non validato in anagrafe tributaria

Catasto terreni
Visura attuale per immobile
Situazione degli atti informatizzati al 03/01/2023



Immobile di catasto terreni



Causali di aggiornamento ed annotazioni

Informazioni riportate negli atti del catasto al 03/01/2023

Dati identificativi: Comune di **CORLETO PERTICARA (D010) (PZ)**
Foglio **35** Particella **110**

Classamento:

Redditi: dominicale **Euro 2,22 Lire 4.304**
agrario **Euro 2,86 Lire 5.533**

Particella con qualità: **SEMINATIVO** di classe 4
Superficie: **3.074 m²**

Ultimo atto di aggiornamento: Impianto meccanografico del 01/06/1976

> **Dati identificativi**

Comune di **CORLETO PERTICARA (D010) (PZ)**
Foglio **35** Particella **110**
Partita: **10630**

Impianto meccanografico del 01/06/1976

> **Dati di classamento**

Redditi: dominicale **Euro 2,22 Lire 4.304**
agrario **Euro 2,86 Lire 5.533**
Particella con qualità: **SEMINATIVO** di classe 4
Superficie: **3.074 m²**

Impianto meccanografico del 01/06/1976

> **Intestazione attuale dell'immobile - totale intestati: 1**

> **1. TOCE Salvatore**
(CF TCOSVT85S11G942R)
nato a POTENZA (PZ) il 11/11/1985
Diritto di: Proprietà per 1/1 (deriva dall'atto 1)

1. Atto del 17/02/2022 Pubblico ufficiale ESPOSITO EMANUELA Sede SANT'ARCANGELO (PZ) Repertorio n. 506 - COMPRAVENDITA Nota presentata con Modello Unico n. 2483.1/2022 Reparto PI di POTENZA in atti dal 01/03/2022



Direzione Provinciale di Potenza
Ufficio Provinciale - Territorio
Servizi Catastali

Data: 03/01/2023
Ora: 17:02:19
Numero Pratica: T347771/2023
Pag: 2 - Fine

Tributi speciali: Euro 0,90

Catasto terreni
Visura attuale per immobile
Situazione degli atti informatizzati al 03/01/2023



Immobile di catasto terreni



Causali di aggiornamento ed annotazioni

Informazioni riportate negli atti del catasto al 03/01/2023

Dati identificativi: Comune di **CORLETO PERTICARA (D010) (PZ)**
Foglio **35** Particella **120**

Classamento:

Redditi: dominicale **Euro 9,00 Lire 17.435**
agrario **Euro 7,20 Lire 13.948**

Particella con qualità: **SEMINATIVO** di classe **3**

Superficie: **6.974 m²**

Ultimo atto di aggiornamento: Impianto meccanografico del 01/06/1976

> **Dati identificativi**

Comune di **CORLETO PERTICARA (D010) (PZ)**
Foglio **35** Particella **120**
Partita: **12112**

Impianto meccanografico del 01/06/1976

> **Dati di classamento**

Redditi: dominicale **Euro 9,00 Lire 17.435**
agrario **Euro 7,20 Lire 13.948**

Particella con qualità: **SEMINATIVO** di classe **3**

Superficie: **6.974 m²**

Impianto meccanografico del 01/06/1976

Direzione Provinciale di Potenza
Ufficio Provinciale - Territorio
Servizi Catastali

> **Intestazione attuale dell'immobile - totale intestati: 1**

➤ **1. LAPENTA Rocchina (CF LPNRCH52A65D010F)**

nata a CORLETO PERTICARA (PZ) il 25/01/1952

Diritto di: Proprieta' per 2/3 (deriva dall'atto 1)

Diritto di: Proprieta' per 1/3 in regime di comunione
dei beni (deriva dall'atto 2)

1. Atto del 17/07/1996 Pubblico ufficiale DI LIZIA Sede
POTENZA (PZ) Repertorio n. 27177 - UR Sede
POTENZA (PZ) Registrazione n. 1803 registrato in data
01/08/1996 - Voltura n. 2532.3/1998 in atti dal
10/06/1998

2. Atto del 23/08/2001 Pubblico ufficiale SIMONE
BEATRICE Sede POTENZA (PZ) Repertorio n. 43880 -
COMPRAVENDITA Trascrizione n. 10003.1/2001
Reparto PI di POTENZA in atti dal 05/03/2002

Visura telematica

Tributi speciali: Euro 0,90

Catasto terreni
Visura attuale per immobile
Situazione degli atti informatizzati al 03/01/2023



Immobile di catasto terreni



Causali di aggiornamento ed annotazioni

Informazioni riportate negli atti del catasto al 03/01/2023

Dati identificativi: Comune di **CORLETO PERTICARA (D010) (PZ)**
Foglio **35** Particella **121**

Classamento:

Redditi: dominicale **Euro 13,37**
agrario **Euro 10,69**

Particella con qualità: **SEMINATIVO** di classe **3**

Superficie: **10.354 m²**

Riserve: 1 - Atti di passaggio intermedi non esistenti

Ultimo atto di aggiornamento: RETTIFICA DI INTESTAZIONE ALL'ATTUALITA' del 13/03/2014 Pratica n. PZ0045280 in atti dal 11/04/2014 DONAZIONE VEDI MOD. UN. 3730/2014 (n. 5165.1/2014)

> **Dati identificativi**

Comune di **CORLETO PERTICARA (D010) (PZ)**
Foglio **35** Particella **121**

Impianto meccanografico del 01/06/1976
Riserve: 1 - Atti di passaggio intermedi non esistenti

> **Dati di classamento**

Redditi: dominicale **Euro 13,37**
agrario **Euro 10,69**

Particella con qualità: **SEMINATIVO** di classe **3**

Superficie: **10.354 m²**

Impianto meccanografico del 01/06/1976

> **Altre variazioni**

RETTIFICA DI INTESTAZIONE ALL'ATTUALITA' del 13/03/2014 Pratica n. PZ0045280 in atti dal 11/04/2014 DONAZIONE VEDI MOD. UN. 3730/2014 (n. 5165.1/2014)

› Intestazione attuale dell'immobile - totale intestati: 13

› **1. DE ROSA Anna Fu Antonio**
(CF DRSNFN99P49G942N)^{a)}

nata a POTENZA (PZ) il 09/09/1999
Diritto di: Proprieta' per 96/576 (deriva dall'atto 1)

△ **Riserve:** 1 - Atti di passaggio intermedi non esistenti

› **2. DE ROSA Giovanni**

Diritto di: Proprieta' per 96/576 (deriva dall'atto 1)

△ **Riserve:** 1 - Atti di passaggio intermedi non esistenti

› **3. DE ROSA Maria Anna**

Diritto di: Proprieta' per 96/576 (deriva dall'atto 1)

△ **Riserve:** 1 - Atti di passaggio intermedi non esistenti

› **4. DE ROSA Mariantonia**

Diritto di: Proprieta' per 96/576 (deriva dall'atto 1)

△ **Riserve:** 1 - Atti di passaggio intermedi non esistenti

› **5. DE ROSA Vincenzo**

Diritto di: Proprieta' per 96/576 (deriva dall'atto 1)

△ **Riserve:** 1 - Atti di passaggio intermedi non esistenti

› **6. GAGLIARDI Anna Maria**
(CF GGLNMR69P42E093A)

nata a GORGOGNONE (MT) il 02/09/1969
Diritto di: Proprieta' per 48/576 (deriva dall'atto 1)

△ **Riserve:** 1 - Atti di passaggio intermedi non esistenti

› **7. GAGLIARDI Antonietta**
(CF GGLNNT73L54I954C)

nata a STIGLIANO (MT) il 14/07/1973
Diritto di: Proprieta' per 48/576 (deriva dall'atto 1)

△ **Riserve:** 1 - Atti di passaggio intermedi non esistenti

› **8. GAGLIARDI Maria Immacolata**
(CF GGLMMM51T48E093J)

nata a GORGOGNONE (MT) il 08/12/1951
Diritto di: Proprieta' per 48/576 (deriva dall'atto 1)

△ **Riserve:** 1 - Atti di passaggio intermedi non esistenti

› **9. GAGLIARDI Nicolina**
(CF GGLNLN74P54G786J)

nata a POLICORO (MT) il 14/09/1974
Diritto di: Proprieta' per 48/576 (deriva dall'atto 1)

1. RETTIFICA DI INTESTAZIONE ALL'ATTUALITA' del 13/03/2014 Pubblico ufficiale NOTAIO CARRETTA F. Sede LAVELLO (PZ) Repertorio n. 44948 - DONAZIONE VEDI MOD. UN. 3730/2014 Voltura n. 5165.1/2014 - Pratica n. PZ0045280 in atti dal 11/04/2014

Direzione Provinciale di Potenza
Ufficio Provinciale - Territorio
Servizi Catastali

△ **Riserve:** 1 - Atti di passaggio intermedi non esistenti

> **10. GAGLIARDI Palma Rosa**
(CF GGLPMR47C70E093V)

nata a GORGOGLIONE (MT) il 30/03/1947
Diritto di: Proprieta' per 48/576 (deriva dall'atto 1)

△ **Riserve:** 1 - Atti di passaggio intermedi non esistenti

> **11. GAGLIARDI Marianna**
(CF GGLMNN79R65L219F)

nata a TORINO (TO) il 25/10/1979
Diritto di: Proprieta' per 96/3456 (deriva dall'atto 2)

△ **Riserve:** 1 - Atti di passaggio intermedi non esistenti

> **12. GAGLIARDI Nicola**
(CF GGLNCL74H03L219H)

nato a TORINO (TO) il 03/06/1974
Diritto di: Proprieta' per 96/3456 (deriva dall'atto 2)

△ **Riserve:** 1 - Atti di passaggio intermedi non esistenti

> **13. MEGA Rosa (CF MGERSO54S61A017A)**

nata a ACCETTURA (MT) il 21/11/1954
Diritto di: Proprieta' per 48/1728 (deriva dall'atto 2)

△ **Riserve:** 1 - Atti di passaggio intermedi non esistenti

2. SUCCESSIONE EX LEGE di GAGLIARDI VINCENZO del 15/11/2020 Sede TORINO (TO) Registrazione Volume 88888 n. 406404 registrato in data 16/09/2021 - Trascrizione n. 12884.1/2021 Reparto PI di POTENZA in atti dal 04/10/2021

Visura telematica

Tributi speciali: Euro 0,90

Legenda

a) Codice fiscale non validato in anagrafe tributaria

Catasto terreni
Visura attuale per immobile
Situazione degli atti informatizzati al 03/01/2023



Immobile di catasto terreni



Causali di aggiornamento ed annotazioni

Informazioni riportate negli atti del catasto al 03/01/2023

Dati identificativi: Comune di **CORLETO PERTICARA (D010) (PZ)**
Foglio **35** Particella **122**

Classamento:

Redditi: dominicale **Euro 10,43 Lire 20.190**
agrario **Euro 8,34 Lire 16.152**

Particella con qualità: **SEMINATIVO** di classe **3**

Superficie: **8.076 m²**

Ultimo atto di aggiornamento: Impianto meccanografico del 01/06/1976

> **Dati identificativi**

Comune di **CORLETO PERTICARA (D010) (PZ)**
Foglio **35** Particella **122**
Partita: **7991**

Impianto meccanografico del 01/06/1976

> **Dati di classamento**

Redditi: dominicale **Euro 10,43 Lire 20.190**
agrario **Euro 8,34 Lire 16.152**

Particella con qualità: **SEMINATIVO** di classe **3**

Superficie: **8.076 m²**

Impianto meccanografico del 01/06/1976

> **Intestazione attuale dell'immobile - totale intestati: 1**

> **1. PETRINI SOCIETA' CONSORTILE A R.L.**
(CF 01789470760)
Sede in CORLETO PERTICARA (PZ)
Diritto di: Proprietà per 1/1 (deriva dall'atto 1)

1. Atto del 09/03/2011 Pubblico ufficiale RACIOPPI ANNAMARIA Sede POTENZA (PZ) Repertorio n. 4864 - CONFERIMENTO IN SOCIETA' Nota presentata con Modello Unico n. 3225.1/2011 Reparto PI di POTENZA in atti dal 25/03/2011



Direzione Provinciale di Potenza
Ufficio Provinciale - Territorio
Servizi Catastali

Data: 03/01/2023
Ora: 11:33:14
Numero Pratica: T193332/2023
Pag: 2 - Fine

Tributi speciali: Euro 0,90

Catasto terreni
Visura attuale per immobile
Situazione degli atti informatizzati al 03/01/2023



Immobile di catasto terreni



Causali di aggiornamento ed annotazioni

Informazioni riportate negli atti del catasto al 03/01/2023

Dati identificativi: Comune di **CORLETO PERTICARA (D010) (PZ)**
Foglio **35** Particella **265**

Classamento:

Redditi: dominicale **Euro 2,17**
agrario **Euro 2,79**

Particella con qualità: **SEMINATIVO** di classe **4**
Superficie: **3.002 m²**

Ultimo atto di aggiornamento: Variazione del 06/08/2004 Pratica n. PZ0125562 in atti dal 06/08/2004 (n. 125562.1/2004)

> **Dati identificativi**

Comune di **CORLETO PERTICARA (D010) (PZ)**
Foglio **35** Particella **265**

FRAZIONAMENTO del 06/08/2004 Pratica n. PZ0125562 in atti dal 06/08/2004 (n. 125562.1/2004)

Annotazione di immobile: ATTO DI AGGIORNAMENTO NON CONFORME ALL'ART. 1, COMMA 8, DEL D.M.F. N. 701/94

> **Dati di classamento**

Redditi: dominicale **Euro 2,17**
agrario **Euro 2,79**

Particella con qualità: **SEMINATIVO** di classe **4**
Superficie: **3.002 m²**

FRAZIONAMENTO del 06/08/2004 Pratica n. PZ0125562 in atti dal 06/08/2004 (n. 125562.1/2004)

> **Altre variazioni**

Variazione del 06/08/2004 Pratica n. PZ0125562 in atti dal 06/08/2004 (n. 125562.1/2004)

> Intestazione attuale dell'immobile - totale intestati: 1

> 1. SCAVULLO Rocchina
(CF SCVRCH54L65D010V)

nata a CORLETO PERTICARA (PZ) il 25/07/1954
Diritto di: Proprieta' per 1/1 comunione de residuo
(deriva dall'atto 1)

1. Atto del 05/12/2008 Pubblico ufficiale GUERRIERO
NICOLA Sede LAURIA (PZ) Repertorio n. 45490 -
COMPRAVENDITA Nota presentata con Modello Unico
n. 458.1/2009 Reparto PI di POTENZA in atti dal
09/01/2009

Visura telematica

Tributi speciali: Euro 0,90

Catasto terreni
Visura attuale per immobile
Situazione degli atti informatizzati al 03/01/2023



Immobile di catasto terreni



Causali di aggiornamento ed annotazioni

Informazioni riportate negli atti del catasto al 03/01/2023

Dati identificativi: Comune di **CORLETO PERTICARA (D010) (PZ)**

Foglio **36** Particella **168**

Classamento:

Redditi: dominicale **Euro 7,85**

agrario **Euro 10,99**

Particella con qualità: **SEMINATIVO** di classe **5**

Superficie: **15.200 m²**

Riserve: 1 - Atti di passaggio intermedi non esistenti

Ultimo atto di aggiornamento: SCRITTURA PRIVATA del 12/06/2003 Pratica n. 00168166 in atti dal 07/08/2003 DIVISIONE (n. 10602.1/2003)

> **Dati identificativi**

Comune di **CORLETO PERTICARA (D010) (PZ)**

Foglio **36** Particella **168**

Impianto meccanografico del 01/06/1976

Riserve: 1 - Atti di passaggio intermedi non esistenti

> **Dati di classamento**

Redditi: dominicale **Euro 7,85**

agrario **Euro 10,99**

Particella con qualità: **SEMINATIVO** di classe **5**

Superficie: **15.200 m²**

Impianto meccanografico del 01/06/1976

> **Altre variazioni**

SCRITTURA PRIVATA del 12/06/2003 Pratica n. 00168166 in atti dal 07/08/2003 DIVISIONE (n. 10602.1/2003)

> **Intestazione attuale dell'immobile - totale intestati: 1**

> **1. LOMBARDI Donata Maria
(CF LMBDTM62S67D010Z)**

nata a CORLETO PERTICARA (PZ) il 27/11/1962
Diritto di: Proprieta' per 1000/1000 (deriva dall'atto
1)

1. SCRITTURA PRIVATA del 12/06/2003 Pubblico
ufficiale SIMONE Sede POTENZA (PZ) Repertorio n.
49919 - UR Sede POTENZA (PZ) Registrazione n. 219
registrato in data 26/06/2003 - DIVISIONE Voltura n.
10602.1/2003 - Pratica n. 00168166 in atti dal
07/08/2003

△ **Riserve:** 1 - Atti di passaggio intermedi non
esistenti

Visura telematica

Tributi speciali: Euro 0,90

Catasto terreni
Visura attuale per immobile
Situazione degli atti informatizzati al 03/01/2023



Immobile di catasto terreni



Causali di aggiornamento ed annotazioni

Informazioni riportate negli atti del catasto al 03/01/2023

Dati identificativi: Comune di **CORLETO PERTICARA (D010) (PZ)**
Foglio **36** Particella **177**

Classamento:

Redditi: dominicale **Euro 1,29 Lire 2.494**
agrario **Euro 1,80 Lire 3.492**

Particella con qualità: **SEMINATIVO** di classe **5**
Superficie: **2.494 m²**

Ultimo atto di aggiornamento: Impianto meccanografico del 01/06/1976

> **Dati identificativi**

Comune di **CORLETO PERTICARA (D010) (PZ)**
Foglio **36** Particella **177**
Partita: **2484**

Impianto meccanografico del 01/06/1976

> **Dati di classamento**


Redditi: dominicale **Euro 1,29 Lire 2.494**
agrario **Euro 1,80 Lire 3.492**
Particella con qualità: **SEMINATIVO** di classe **5**
Superficie: **2.494 m²**

Impianto meccanografico del 01/06/1976

> **Intestazione attuale dell'immobile - totale intestati: 1**

> **1. LOMBARDI Giuseppe Antonio**
(CF LMBGPP56E02G942F)
nato a POTENZA (PZ) il 02/05/1956
Diritto di: Proprietà per 1/1 (deriva dall'atto 1)

1. Atto del 09/04/2008 Pubblico ufficiale GUERRIERO
Sede LAURIA (PZ) Repertorio n. 43813 - UR Sede
LAGONEGRO (PZ) Registrazione n. 1123 registrato in
data 08/05/2008 - ATTO DI RETTIFICA Voltura n.
11272.1/2008 - Pratica n. PZ0220861 in atti dal
12/08/2008



**Direzione Provinciale di Potenza
Ufficio Provinciale - Territorio
Servizi Catastali**

**Data: 03/01/2023
Ora: 15:40:07
Numero Pratica: T305719/2023
Pag: 2 - Fine**

Tributi speciali: Euro 0,90

Catasto terreni
Visura attuale per immobile
Situazione degli atti informatizzati al 03/01/2023



Immobile di catasto terreni



Causali di aggiornamento ed annotazioni

Informazioni riportate negli atti del catasto al 03/01/2023

Dati identificativi: Comune di **CORLETO PERTICARA (D010) (PZ)**

Foglio **36** Particella **179**

Classamento:

Redditi: dominicale **Euro 3,58**

agrario **Euro 5,02**

Particella con qualità: **SEMINATIVO** di classe **5**

Superficie: **6.941 m²**

Riserve: 1 - Atti di passaggio intermedi non esistenti

Ultimo atto di aggiornamento: SCRITTURA PRIVATA del 12/06/2003 Pratica n. 00168166 in atti dal 07/08/2003 DIVISIONE (n. 10595.1/2003)

> **Dati identificativi**

Comune di **CORLETO PERTICARA (D010) (PZ)**

Foglio **36** Particella **179**

Impianto meccanografico del 01/06/1976

Riserve: 1 - Atti di passaggio intermedi non esistenti

> **Dati di classamento**

Redditi: dominicale **Euro 3,58**

agrario **Euro 5,02**

Particella con qualità: **SEMINATIVO** di classe **5**

Superficie: **6.941 m²**

Impianto meccanografico del 01/06/1976

> **Altre variazioni**

SCRITTURA PRIVATA del 12/06/2003 Pratica n. 00168166 in atti dal 07/08/2003 DIVISIONE (n. 10595.1/2003)

> **Intestazione attuale dell'immobile - totale intestati: 1**

> **1. LOMBARDI Antonio**
(CF LMBNTN37E19D010D)

nato a CORLETO PERTICARA (PZ) il 19/05/1937

Diritto di: Proprieta' per 1000/1000 bene personale
(deriva dall'atto 1)

△ **Riserve:** 1 - Atti di passaggio intermedi non
esistenti

1. SCRITTURA PRIVATA del 12/06/2003 Pubblico
ufficiale SIMONE Sede POTENZA (PZ) Repertorio n.
49919 - UR Sede POTENZA (PZ) Registrazione n. 219
registrato in data 26/06/2003 - DIVISIONE Voltura n.
10595.1/2003 - Pratica n. 00168166 in atti dal
07/08/2003

Visura telematica

Tributi speciali: Euro 0,90

Catasto terreni
Visura attuale per immobile
Situazione degli atti informatizzati al 03/01/2023



Immobile di catasto terreni



Causali di aggiornamento ed annotazioni

Informazioni riportate negli atti del catasto al 03/01/2023

Dati identificativi: Comune di **CORLETO PERTICARA (D010) (PZ)**

Foglio **36** Particella **180**

Classamento:

Redditi: dominicale **Euro 3,43**

agrario **Euro 4,80**

Particella con qualità: **SEMINATIVO** di classe **5**

Superficie: **6.644 m²**

Riserve: 1 - Atti di passaggio intermedi non esistenti

Ultimo atto di aggiornamento: SCRITTURA PRIVATA del 12/06/2003 Pratica n. 00168166 in atti dal 07/08/2003 DIVISIONE (n. 10612.1/2003)

> **Dati identificativi**

Comune di **CORLETO PERTICARA (D010) (PZ)**

Foglio **36** Particella **180**

Impianto meccanografico del 01/06/1976

Riserve: 1 - Atti di passaggio intermedi non esistenti

> **Dati di classamento**

Redditi: dominicale **Euro 3,43**

agrario **Euro 4,80**

Particella con qualità: **SEMINATIVO** di classe **5**

Superficie: **6.644 m²**

Impianto meccanografico del 01/06/1976

> **Altre variazioni**

SCRITTURA PRIVATA del 12/06/2003 Pratica n. 00168166 in atti dal 07/08/2003 DIVISIONE (n. 10612.1/2003)

> Intestazione attuale dell'immobile - totale intestati: 4

> 1. LOMBARDI Antonella Lucia
(CF LMBNNL87T53G942S)

nata a POTENZA (PZ) il 13/12/1987
Diritto di: Proprieta' per 2/9 (deriva dall'atto 1)

△ **Riserve:** 1 - Atti di passaggio intermedi non esistenti

> 2. LOMBARDI Francesca
(CF LMBFNC95E66E977S)

nata a MARSICOVETERE (PZ) il 26/05/1995
Diritto di: Proprieta' per 2/9 (deriva dall'atto 1)

△ **Riserve:** 1 - Atti di passaggio intermedi non esistenti

> 3. LOMBARDI Gerardina
(CF LMBGRD90H48G942A)

nata a POTENZA (PZ) il 08/06/1990
Diritto di: Proprieta' per 2/9 (deriva dall'atto 1)

△ **Riserve:** 1 - Atti di passaggio intermedi non esistenti

> 4. LOMBARDI Rocco
(CF LMBRCC63D16D010J)

nato a CORLETO PERTICARA (PZ) il 16/04/1963
Diritto di: Proprieta' per 3/9 (deriva dall'atto 1)

△ **Riserve:** 1 - Atti di passaggio intermedi non esistenti

1. DENUNZIA (NEI PASSAGGI PER CAUSA DI MORTE) del 25/12/2019 Pubblico ufficiale SALVATORE Sede POTENZA (PZ) - UU Sede POTENZA (PZ) Registrazione Volume 88888 n. 75002 registrato in data 26/02/2020 - SUCCESSIONE DI MORTE Voltura n. 2394.7/2020 - Pratica n. PZ0015170 in atti dal 05/03/2020

Visura telematica

Tributi speciali: Euro 0,90

Catasto terreni
Visura attuale per immobile
Situazione degli atti informatizzati al 03/01/2023



Immobile di catasto terreni



Causali di aggiornamento ed annotazioni

Informazioni riportate negli atti del catasto al 03/01/2023

Dati identificativi: Comune di **CORLETO PERTICARA (D010) (PZ)**
Foglio **36** Particella **209**

Classamento:

Redditi: dominicale **Euro 5,18 Lire 10.038**
agrario **Euro 4,15 Lire 8.030**

Particella con qualità: **SEMINATIVO** di classe **3**

Superficie: **4.015 m²**

Ultimo atto di aggiornamento: Impianto meccanografico del 01/06/1976

> **Dati identificativi**

Comune di **CORLETO PERTICARA (D010) (PZ)**
Foglio **36** Particella **209**
Partita: **10744**

Impianto meccanografico del 01/06/1976

> **Dati di classamento**

Redditi: dominicale **Euro 5,18 Lire 10.038**
agrario **Euro 4,15 Lire 8.030**

Particella con qualità: **SEMINATIVO** di classe **3**

Superficie: **4.015 m²**

Impianto meccanografico del 01/06/1976

> Intestazione attuale dell'immobile - totale intestati: 2

> **1. LOMBARDI Luigi**
(CF LMBLGU57R31D010V)
nato a CORLETO PERTICARA (PZ) il 31/10/1957
Diritto di: Enfiteusi per 1/1 (deriva dall'atto 1)

1. DENUNZIA (NEI PASSAGGI PER CAUSA DI MORTE) del 26/12/1998 - UR Sede POTENZA (PZ) Registrazione Volume 163 n. 750 registrato in data 05/07/1999 - SUCCESSIONE Voltura n. 8311.1/2009 - Pratica n. PZ0174736 in atti dal 09/07/2009

> **2. RIARIO SFROZA Nicola**
(CF RRSNCL34T28L424N)
nato a TRIESTE (TS) il 28/12/1934
Diritto di: Diritto del concedente per 1/1 (deriva dall'atto 1)

Visura telematica

Tributi speciali: Euro 0,90

Catasto terreni
Visura attuale per immobile
Situazione degli atti informatizzati al 03/01/2023



Immobile di catasto terreni



Causali di aggiornamento ed annotazioni

Informazioni riportate negli atti del catasto al 03/01/2023

Dati identificativi: Comune di **CORLETO PERTICARA (D010) (PZ)**
Foglio **36** Particella **314**

Classamento:

Redditi: dominicale **Euro 4,90 Lire 9.495**
agrario **Euro 3,92 Lire 7.596**

Particella con qualità: **SEMINATIVO** di classe **3**
Superficie: **3.798 m²**

Ultimo atto di aggiornamento: Variazione del 03/10/2001 Pratica n. 182161 in atti dal 03/10/2001 (n. 3211.1/2001)

> **Dati identificativi**

Comune di **CORLETO PERTICARA (D010) (PZ)**
Foglio **36** Particella **314**

Tipo Mappale del 03/10/2001 Pratica n. 182161 in atti dal 03/10/2001 (n. 3211.1/2001)

Annotazione di immobile: ATTO DI AGGIORNAMENTO NON CONFORME ALL'ART. 1, COMMA 8, DEL D.M.F. N. 701/94

> **Dati di classamento**

Redditi: dominicale **Euro 4,90 Lire 9.495**
agrario **Euro 3,92 Lire 7.596**

Particella con qualità: **SEMINATIVO** di classe **3**
Superficie: **3.798 m²**

Tipo Mappale del 03/10/2001 Pratica n. 182161 in atti dal 03/10/2001 (n. 3211.1/2001)

> **Altre variazioni**

Variazione del 03/10/2001 Pratica n. 182161 in atti dal 03/10/2001 (n. 3211.1/2001)

> **Intestazione attuale dell'immobile - totale intestati: 3**

- > **1. ALIANELLI Giovanni**
(CF LNLGNN70C26E093Q)
nato a GORGOGLIONE (MT) il 26/03/1970
Diritto di: Proprieta' per 1/4 (deriva dall'atto 1)
1. Atto del 15/12/2001 Pubblico ufficiale SIMONE BEATRICE Sede POTENZA (PZ) Repertorio n. 45059 - UR Sede POTENZA (PZ) Registrazione n. 3395 registrato in data 28/12/2001 - COMPRAVENDITA Voltura n. 15458.2/2002 - Pratica n. 00193121 in atti dal 15/11/2002
- > **2. ALIANELLI Luigi**
(CF LNLLGU65S21E093S)
nato a GORGOGLIONE (MT) il 21/11/1965
Diritto di: Proprieta' per 1/4 (deriva dall'atto 1)
- > **3. LOMBARDI Salvatore**
(CF LMBSVT23C26D010V)
nato a CORLETO PERTICARA (PZ) il 26/03/1923
Diritto di: Proprieta' per 2/4 (deriva dall'atto 2)
2. Atto del 15/12/2001 Pubblico ufficiale SIMONE BEATRICE Sede POTENZA (PZ) Repertorio n. 45059 - UR Sede POTENZA (PZ) Registrazione n. 3395 registrato in data 28/12/2001 - COMPRAVENDITA Voltura n. 1818.1/2009 - Pratica n. PZ0038000 in atti dal 11/02/2009
-

Visura telematica

Tributi speciali: Euro 0,90