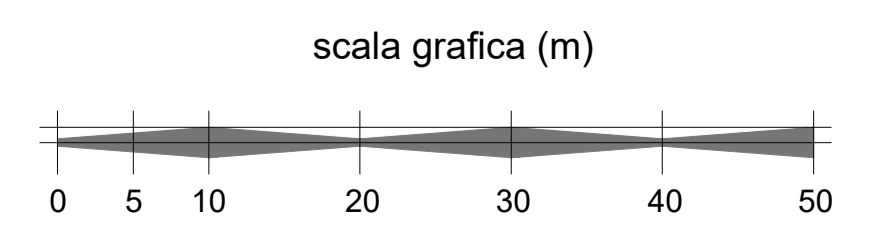
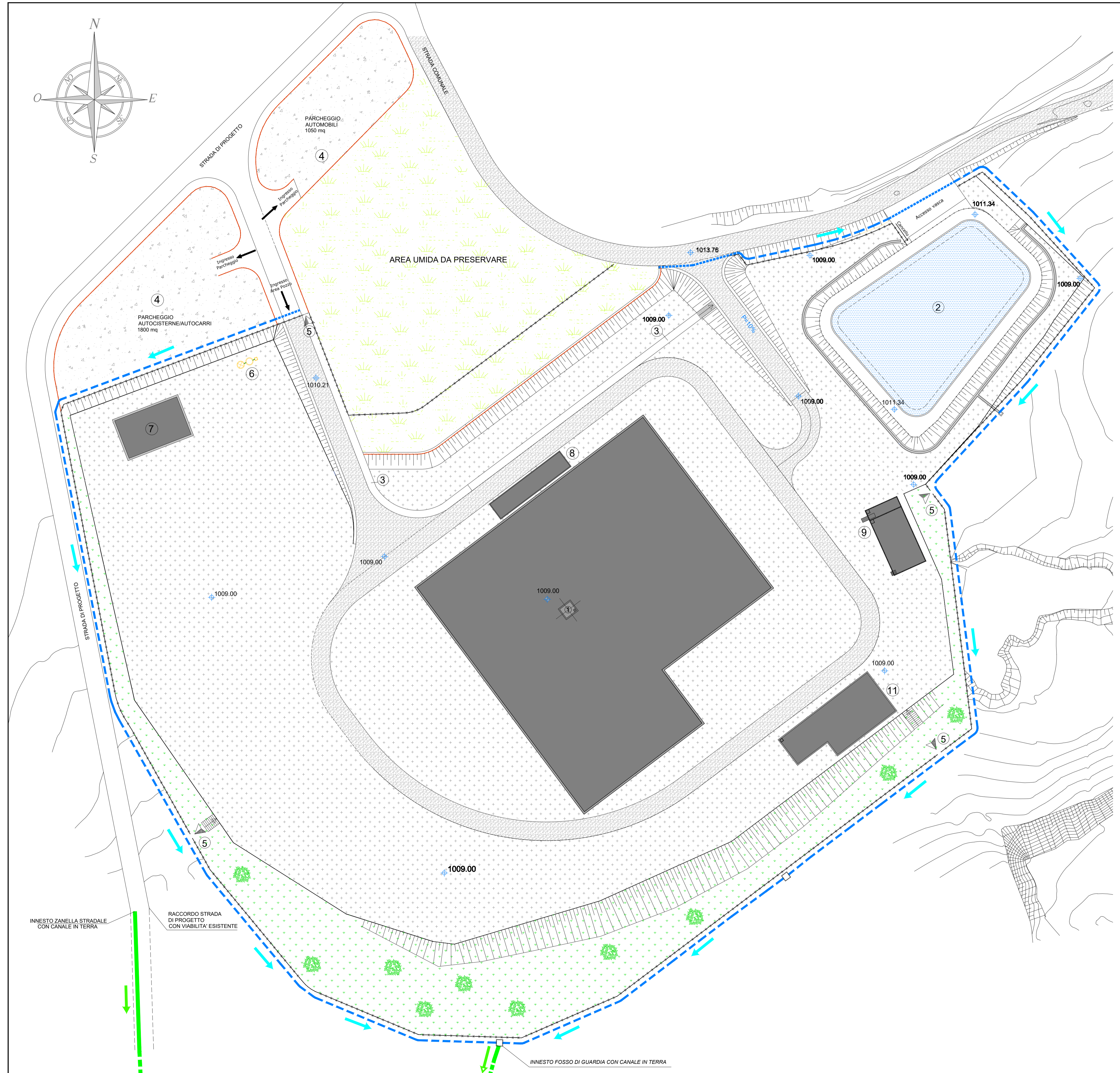
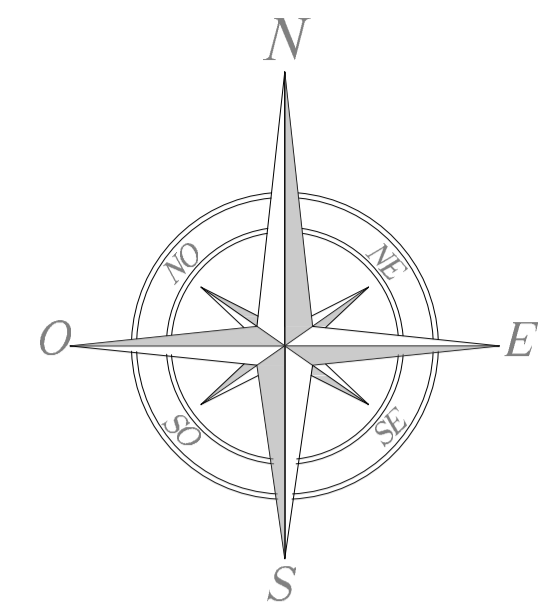


LEGENDA GENERALE

- ① Cantina con piazzale area pozzo
- ② Vasca di stoccaggio acqua industriale
V=4.000,00 mc
(Per le funzioni d'uso vedasi tav. 414 - 415 - 416)
- ③ Percorso pedonale
- ④ Area parcheggio
- ⑤ Uscite di emergenza
- ⑥ Fossa Imhoff e fossa chiarificatrice
- ⑦ Basamento area campo
- ⑧ Basamento cordolato di stoccaggio prodotti chimici
provvisto di tettoia
- ⑨ Basamento cordolato stoccaggio
gasolio - olio idraulico

- Staccionata in legno
- Recinzione area pozzo con rete metallica
- - - Fosso di guardia in terra con geostuoia
- Canali in terra con geostuoia
- Area pavimentata in c.i.s.
- Area inghiaiaata
- Pista camionabile
- Area umida da preservare
- Parcheggio in misto stabilizzato
- Aree a verde



NOTE GENERALI

- Rappresentazione in Coordinate Gauss-Boaga/WGS84
- Altimetria riferita al livello medio del mare (Q sim - Mareografo di Genova)
- La superficie del piazzale interessata alle fasi di lavorazione è pari a circa 41'286.00 mq

COORDINATE CENTRO POZZO GG-3		
GAUSS-BOAGA		
EST	NORD	QUOTA s.l.m.
2613040.5697	4472008.2594	1009,00

COORDINATE CENTRO POZZO GG-3	
WGS84	
Latitudine	Longitudine
40.39343691	16.0961946



Revision	Date	Status	Revision memo	Issued by	Checked by	Approved by
00	03/05/2023	AFD	Accepted For design	G. LO SASSO	M.DE FALCO	M.DE FALCO



Via P. Uboldi, 8889 Torrance PD
Tel. Fax: +39 011 30214
www.temprossa.com email: mg.debalco@temprossa.it
ING. MICHELE DE FALCO

This document is the property of TOTAL and shall not be disclosed to third parties or reproduced without permission of the owner.
This document has been generated by an Electronic Document Management System. When printed it is considered as a for information only copy. The controlled copy is the screen version and it is the holder's responsibility that he/she holds the latest valid version.

PROGETTO DI PERFORAZIONE DEL POZZO ESPLORATIVO DENOMINATO "GORGOLIONE 3" E SUA EVENTUALE MESSA IN PRODUZIONE GG-3 - AREA POZZO: PLANIMETRIA GENERALE AREA POZZO - BASAMENTI

Doc. Type:	LAY	Syst. / S-Syst.:	Discipline:	CIV	Electronic Filename:	IT-TPR-00-SMDF-000411_00.dwg
COMPANY Document N.	IT-TPR-00-SMDF-000420	Rev.	00	Scale	1/500	
Contractor Document N.	IT-TPR-00-SMDF-000420_00	Format:	A0	Sheet	1 of 1	