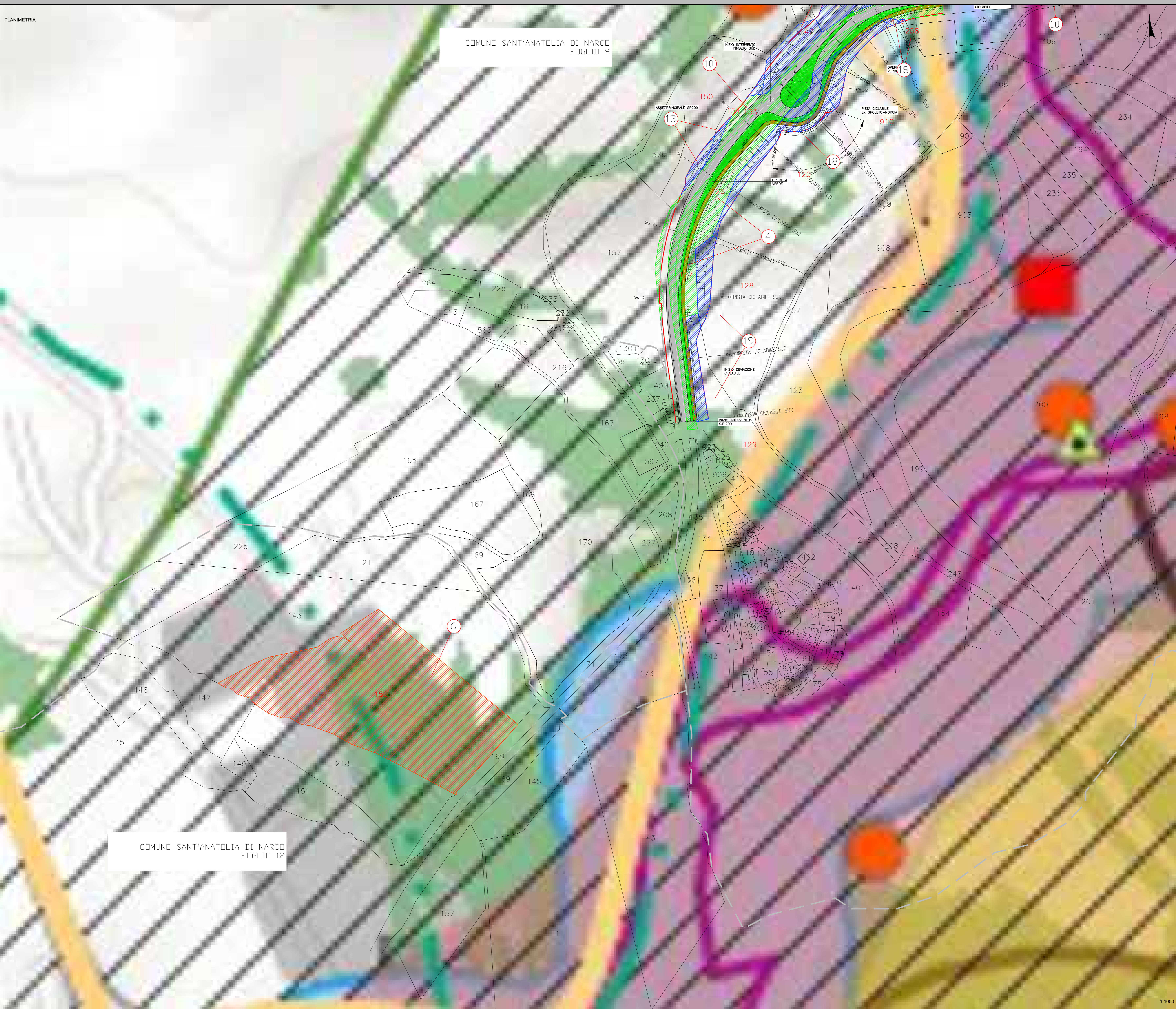
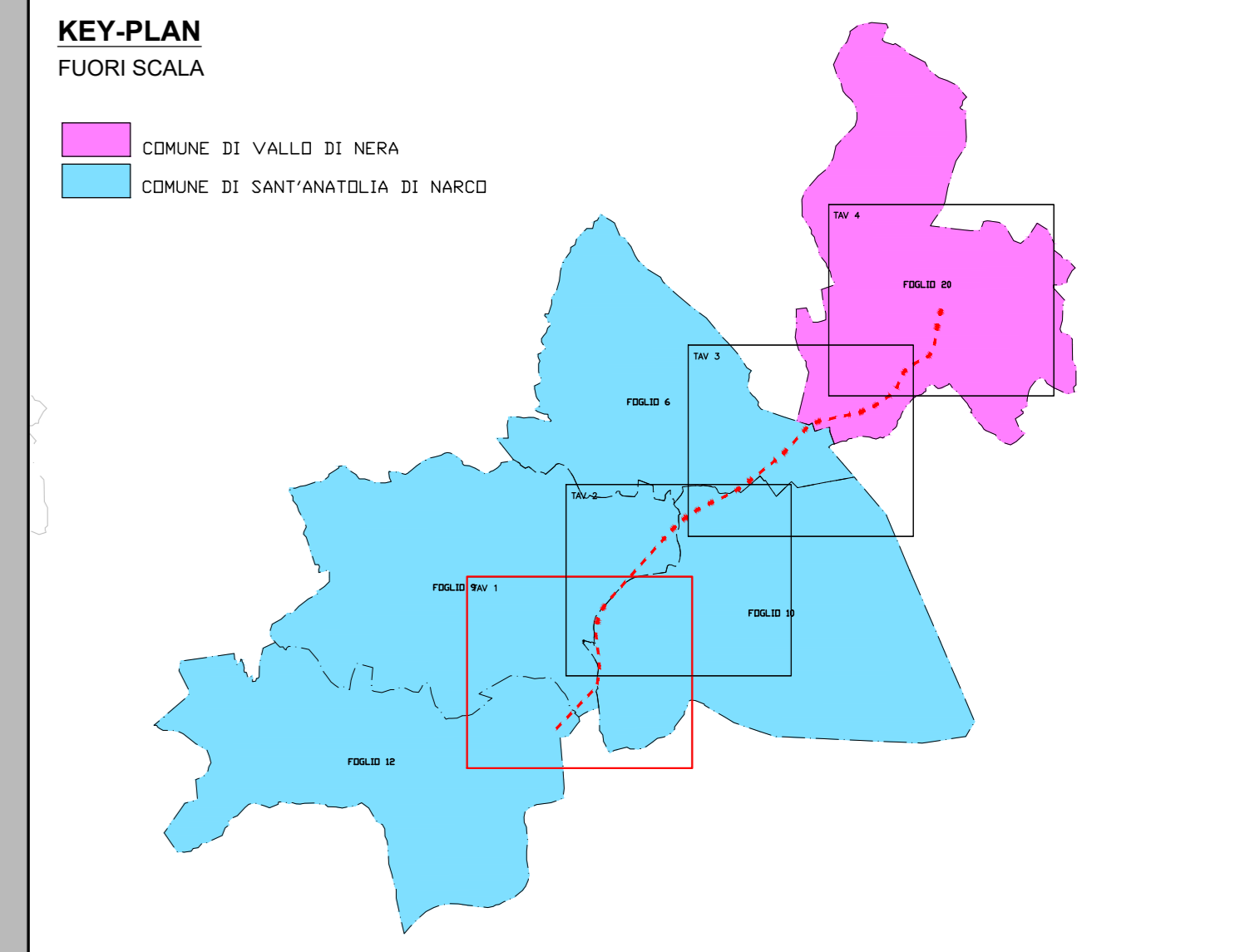


COMUNE SANT'ANATOLIA DI NARCO
FOGLIO 9



COMUNE SANT'ANATOLIA DI NARCO
FOGLIO 12



- Emergenze storico architettoniche
- Localizzazione presenze archeologiche (rif. data acquisizione 2001)
- ▭ Ambiti di rilevante pregio naturalistico: ZSC/SIC "Classe 4B" (PTCP Art.14, comma3)
- ▭ Aree ad elevata diversità floristico-vegetazionale e di elevato interesse naturalistico "Classe 4A" (PTCP Art.36) (elaborato A.2.1.2)
- ▭ Aree in classe 3-2-1-4a-4b rilevate e ricomprese dalla Lr. 27/2000, Art.14. (PTCP Art.36)
- ▭ Aree di studio (D.P.G.R. 61/98. PTCP art.38, comma 7)
- ▭ Aree di notevole interesse pubblico (D.Lgs 42/04, Art.136, comma 1, lett.a,b,c,d. PTCP Art.38)
- ▭ Aree di notevole interesse pubblico (D.Lgs 42/2004, Art.136 142, lett.a, b, c, d, m)
- ▭ Aree archeologiche definite (D.Lgs 42/2004 art.142, comma 1 lett.m) (rif.data acquisizione 2001)
- ▭ Zone interessate da usi civici (D.Lgs 42/04, Art.142, comma 1, lett.h. PTCP Art.39)
- ▭ Fasce di rispetto dei corsi d'acqua ufficiali PTCP
- ▭ Fasce di rispetto dei corsi d'acqua e dei bacini lacustri (D.Lgs 42/04, Art.142, comma 1, lett.c, b. PTCP Art.39)
- ▭ Ambiti di salvaguardia paesaggistica delle aree boscate (D.Lgs 42/04, Art.142, comma 1, lett.g. PTCP Art.39)
- ▭ Zone di salvaguardia paesaggistica corsi d'acqua principali di rilevanza territoriale (PTCP art.39, comma 4, rif 7.b)
- ▭ Unità di Paesaggio

LEGENDA

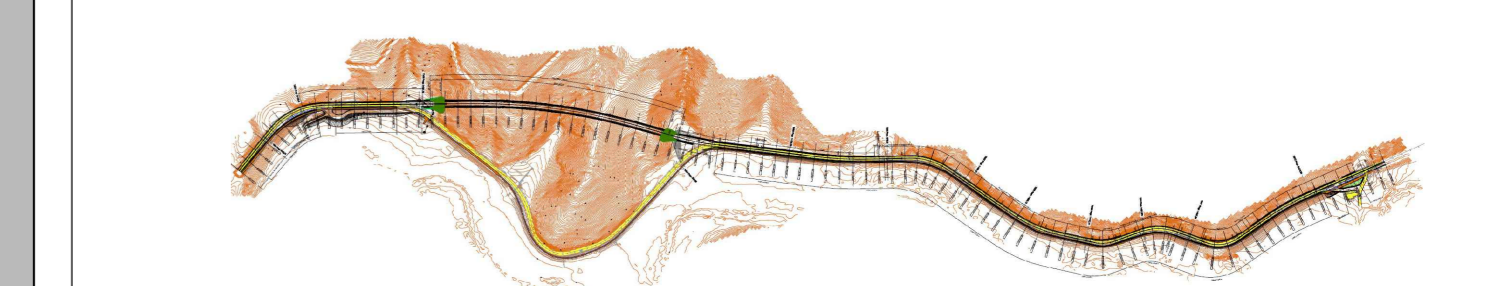
	AREE DA ESPROPRIARE
	AREE DA OCCUPARE TEMPORANEAMENTE
	AREE DA ASSERVIRE/CONVENZIONARE
	AREE DEMANIALI
	FASCIA DI RISPETTO
	NUMERO DI PIANO
	NOTA BENE

Sanas
GRUPPO FS ITALIANE

Struttura Territoriale Umbria
Via S. Costantino, 33 - 05121 Perugia T (+39) 075 / 57 491
www.sanas.it

Anas S.p.A. - Gruppo Ferrovie dello Stato Italiano
Società con socio unico soggetta all'attività di direzione e coordinamento di Ferrovie dello Stato Italiano S.p.A. e controllata ai sensi del D.L. 118/2005 convertito con L. 178/2005
Via Montebello, 10 - 00185 Roma T (+39) 06 44481 - F (+39) 06 4450224
Cap. Soc. Euro 2.889.892.000,00 Iscr. R.E.A. 1038951 P.IVA 02133891003 - C.F. 8020945097

S.S. 685 "DELLE TRE VALLI UMBRE"
RETTIFICA DEL TRACCIATO E ADEGUAMENTO ALLA SEZ. TIPO C2 DAL km 41+500 al km 51+500
STRALCIO 1 - LAVORI DI ADEGUAMENTO ALLA SEZ. TIPO C2 DAL km 49+300 al km 51+500



PROGETTO DEFINITIVO

IMPRESA ESECUTRICE bruno teodoro	GRUPPO DI LAVORO ANAS
PROGETTAZIONE TECH PROJECT De'gnis	RESPONSABILE DEI LAVORI
IL PROGETTISTA Ing. Valerio BAETTI Dott. ing. Valerio BAETTI Dott. ing. Valerio BAETTI Dott. ing. Valerio BAETTI	RESPONSABILE DEL PROCEDIMENTO Ing. Alessandro BOCCHI
IL COORDINATORE DELLA SICUREZZA IN FASE DI PROGETTAZIONE Ing. Valerio BAETTI Dott. ing. Valerio BAETTI Dott. ing. Valerio BAETTI	PROTOCOLLO
	DATA

N. ELABORATO: **L015** **CAPITOLO L0 ESPROPRI**

PIANO PARTICELLARE DI ESPROPRIO CON PTCP - Tav.1

CODICE PROGETTO PG0374D2201	NOME FILE L015_TOE000ESPFC13_A.dwg	REVISIONE A	SCALA 1:1.000
CODICE ELAB. T00E000ESPFC13			
D			
C			
B			
A			
REV.	DESCRIZIONE	DATA	REDDATTO VERIFICATO APPROVATO