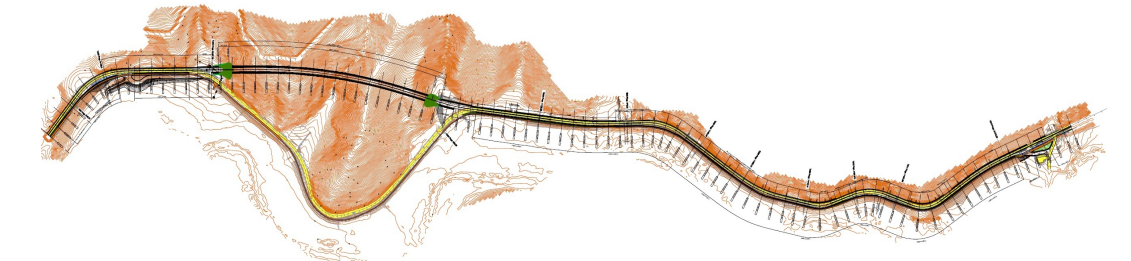



S.S. 685 "DELLE TRE VALLI UMBRE"
RETTIFICA DEL TRACCIATO E ADEGUAMENTO ALLA SEZ. TIPO C2 DAL km 41+500 al km 51+500
STRALCIO 1 - LAVORI DI ADEGUAMENTO ALLA SEZ. TIPO C2 DAL km 49+300 al km 51+500



PROGETTO DEFINITIVO

IMPRESA ESECUTRICE	GRUPPO DI LAVORO ANAS
	

PROGETTAZIONE	RESPONSABILE DEI LAVORI
 	

IL PROGETTISTA Ing. Valerio BAJETTI Ordine degli Ingegneri della provincia di Roma n° 426211 (Diretto tecnico Ingegneria del Territorio)	IL COORDINATORE DELLA SICUREZZA IN FASE DI PROGETTAZIONE Ing. Fabrizio BAJETTI Ordine degli Ingegneri della provincia di Roma n° 10112 (Diretto tecnico Ingegneria del Territorio)	RESPONSABILE DEL PROCEDIMENTO Ing. Alessandro MICHELI
		

PROTOCOLLO	DATA
------------	------



N. ELABORATO:	Verifica archeologia preventiva Carta della visibilità di suoli
Q104	

CODICE PROGETTO	NOME FILE	REVISIONE	SCALA:
PROGETTO	Carta della visibilità dei suoli		
PG0374D2201	CODICE ELAB. T00SG01AMBPL02	A	1:15000

D				
C				
B				
A	PRIMA EMISSIONE	MARZO 2023	DOTT. GRAZIANO CAPUTO	ING. GIANCARLO TANZI ING. VALERIO BAJETTI
REV.	DESCRIZIONE	DATA	REDATTO	VERIFICATO APPROVATO




LEGENDA

Progetto

-  Tracciato intervento
-  buffer 100m rispetto al tracciato

Presenze archeologiche

Presenze di tipo puntuale [6]

-  luogo con ritrovamento sporadico [3]
-  altro tipo [0]
-  Presenze di tipo areale [2]

Livelli di visibilità

-  0 (area non accessibile)
-  1
-  2
-  3
-  5
-  5

