TAV._A_3_-_INQUADRAMENTO_TERRITORIALE_AMB._COMUNALE

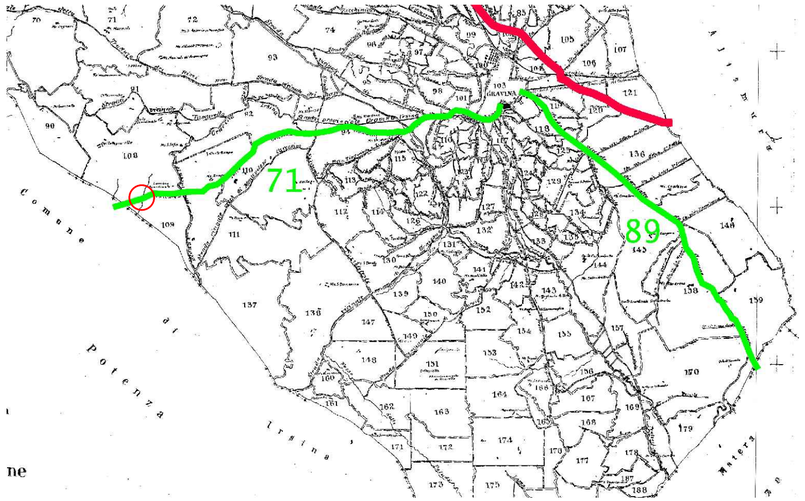

TAV._A_5_-_VINCOLISTICA_pSIC-ZPS

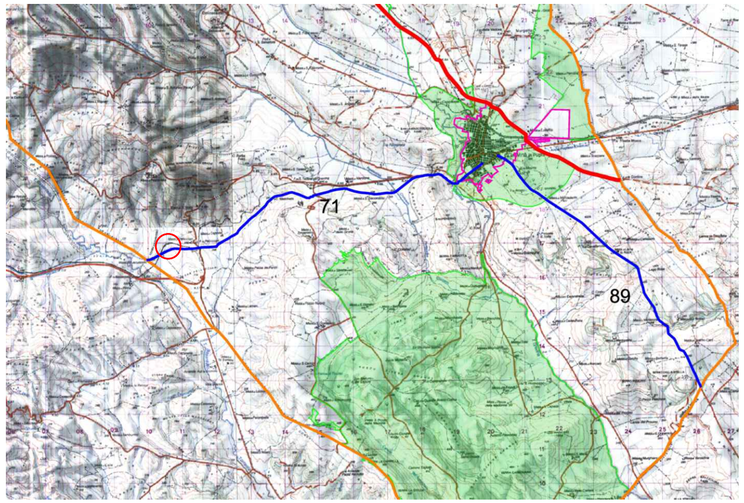

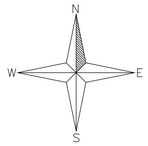

TAV._A_4.4_-_SEGNALAZIONI_ARCHEOLOGICHE
scala 1:20.000

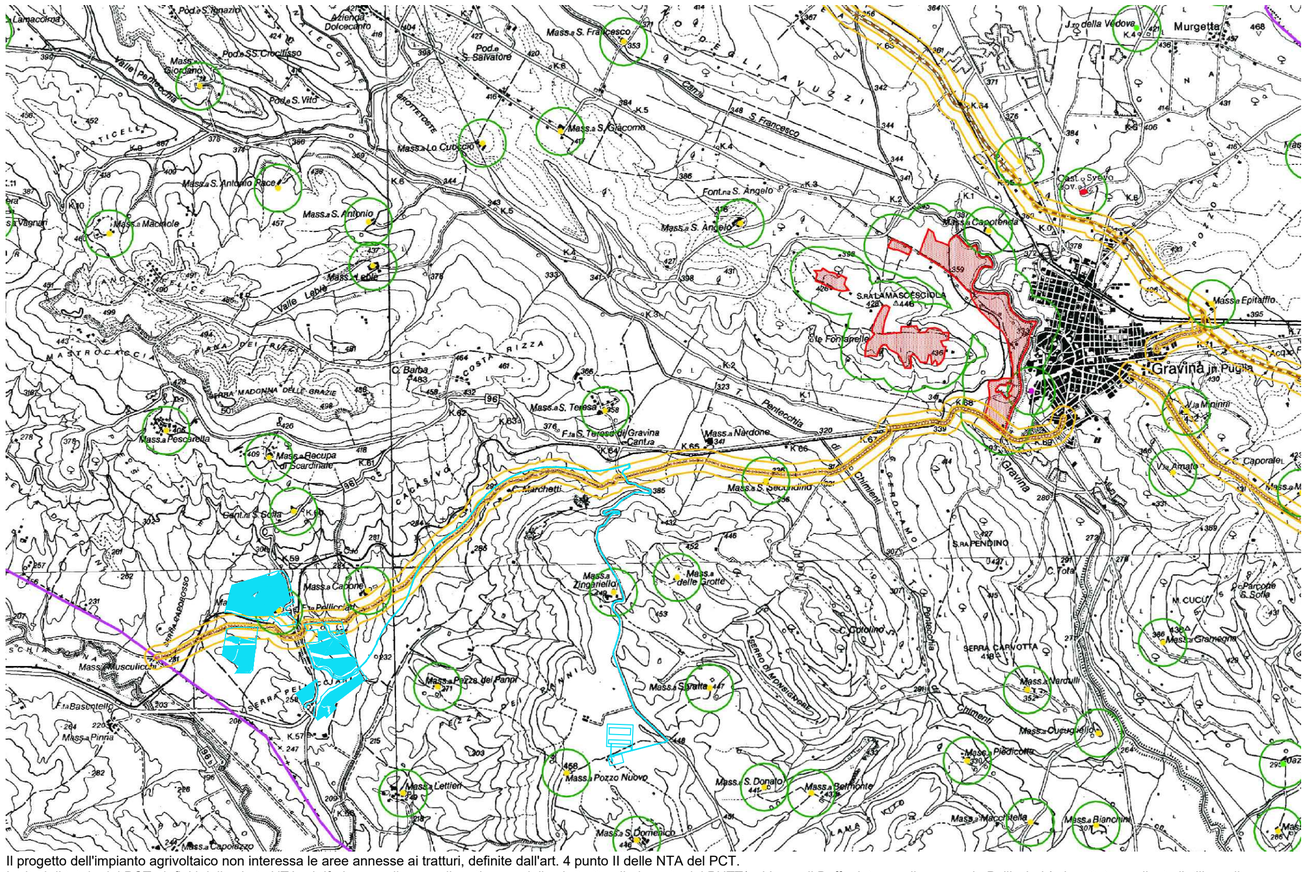

LEGENDA
Jazzi
Masserie
Masserie Vincolate
Vincoli e segnalazioni puntuali
Area buffer di mt. 250
Tratturo nr. 21 Melfi - Castellaneta
Tratturello nr. 68 Corato - Fontanadogna
Tratturello nr. 71 Tolve - Gravina
Tratturello nr. 89 Matera - Gravina
Area di pertinenza tratturi di mt. 111,00
Area di pertinenza tratturelli di mt. 27,75
Area annessa di mt. 100,00
Vincoli e segnalazioni areali
Limiti amministrativi Gravina in P.

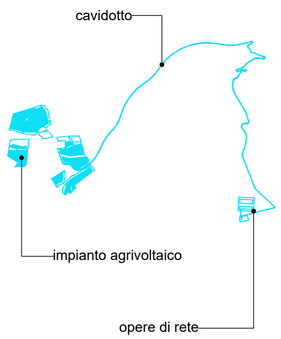

Il progetto dell'impianto agrivoltaico non interessa le aree annesse ai tratturi, definite dall'art. 4 punto II delle NTA del PCT.
I criteri di tutela del PCT, definiti dalle citate NTA, si riferiscono alle aree di pertinenza delle vie tratturali, desunte dal PUTT/p. L'area di Buffer intorno alla masseria Pellicciari è rispettata mediante l'utilizzo di un sistema Agrivoltaico, che garantisce la prosecuzione dell'attività agricola tra cui la pastorizia, come descritto nel concept agronomico. Il sistema di mitigazione degli impatti prevede che nell'area limitrofa alla masseria venga creato un nuovo biotipo e un piccolo stagno, utilizzabile come abbeveratoio naturale per gli animali al pascolo.
Si nota che la Masseria Pellicciari non è indicata nel PPTR e nel PUTT/p come bene tutelato.
Allo stato attuale di evidenzia che la sede tratturale risulta molto compromessa, con la realizzazione dell'impianto agrivoltaco la sede viaria storica potrà essere ripristinata e rifunzionalizzata a titolo di compensazione ambientale come previsto dal DM 10/2010.
L'attraversamento elettrico del tratturo avverrà tramite TOC, come descritto nel SIA.
L'impianto agrivoltaico, conforme alle linee guida emanate dal MiTE, non è pertanto in contrasto con le previsioni del Piano Comunale Tratturi.

SOGGETTO PROPONENTE:

SMARTENERGY

SMARTENERGYIT2111 S.R.L.
P.zza Cavour n.1. 20121 Milano (MI)

COMUNE DI GRAVINA IN PUGLIA (BA)
Località MASSERIA PELLICCIARI
PROGETTO PER LA REALIZZAZIONE DI UN NUOVO IMPIANTO AGRIVOLTAICO
E DELLE RELATIVE OPERE DI CONNESSIONE ALLA RTN
POTENZA NOMINALE 35,09 MW
DENOMINAZIONE IMPIANTO - AFV_Pellicciari

PROGETTO DEFINITIVO

PROCEDURA DI AUTORIZZAZIONE UNICA REGIONALE di cui all'art.12 del D.lgs 387/2003 - Linee Guida Decr. MISE 10/09/2010
PROCEDURA DI VALUTAZIONE DI IMPATTO AMBIENTALE PRESSO IL MiTE ai sensi dell'art. 31, c.6 del DL 77/21
PROGETTAZIONE AGRIVOLTAICA ai sensi dell'articolo 65, comma 1-quater e 1-quinquies, del decreto-legge 24 gennaio 2012, n. 1
e delle LINEE GUIDA IMPIANTI AGRIVOLTAICI pubblicate dal MiTE il 06/06/2022

Serie grafici inserimento urbanistico

Inquadramento su Piano Comunale Tratturi

scala F.S.

codice interno: **SUD 005** rev:
denominazione elaborato: 2L7CDF0_StudioInserimentoUrbanistico_10.pdf
2L7CDF0

PROGETTAZIONE DELLE OPERE:

Progettazione civile e inserimento ambientale

Arch. Andrea Giuffrida
Via Cannolaro, 33 - 89047 Roccella Ionica (RC)
Via Gandino, 21 - 00167 Roma (RM)

Strutture e supporto tecnico opere civili:
Studio La Monaca Srl
Via Cilicia, 35 - 00179 Roma (RM)

Agronomia e studi colturali

Dott. Agr. Gianfranco Giuffrida
Via Cannolaro, 33 - 89047 Roccella Ionica (RC)

Progettazione elettrica

Energy Cliet Service Srl
Via F. Corridoni, 93
24124 Bergamo

firma / timbro progettista

CONIGLIO FULVIO
23.02.2023
07:58:42 UTC

firma / timbro committente

REV.	DATA	DESCRIZIONE MODIFICA	REDATTO	APPROVATO	AUTORIZZATO
02					
01					
00	07/2022	prima emissione	AG	AG	AG

COD. DOCUMENTO: C477_SUD_005
FOGLIO 1 DI 1

E' vietata ai sensi di legge la divulgazione e la riproduzione del presente documento senza la preventiva autorizzazione