

AUTORIZZAZIONE UNICA EX D. LGS. N. 387/2003



PROGETTO DEFINITIVO PARCO EOLICO MONTI ALÀ DEI SARDI

Titolo elaborato:

RELAZIONE PAESAGGISTICA

RB	GD	GD	EMISSIONE	12/05/23	0	0
REDATTO	CONTR.	APPROV.	DESCRIZIONE REVISIONE DOCUMENTO	DATA	REV	

PROPONENTE



PONENTE PRIME S.R.L.

VIA A. DE GASPERI N. 8
74023 GROTTAGLIE (TA)

CONSULENZA



GE.CO.D'OR S.R.L.

VIA A. DE GASPERI N. 8
74023 GROTTAGLIE (TA)

PROGETTISTA

ING. GAETANO D'ORONZIO
VIA GOITO 14 – COLOBRARO (MT)

Codice
MASA130

Formato
A4

Scala
/

Foglio
1 di 179

Sommarario

1. PREMESSA	4
2. INQUADRAMENTO TERRITORIALE	5
3. STATO ATTUALE DEL PAESAGGIO	9
4. INDICAZIONE Ed ANALISI DEI LIVELLI DI TUTELA	14
4.1 Strumenti di tutela nazionale	14
4.2 Strumenti di tutela regionale	17
4.3 Piano Paesaggistico Regionale (PPR)	17
4.4 Piano per l'Assetto Idrogeologico (P.A.I.)	18
4.5 Vincolo idrogeologico	20
4.6 Usi civici	20
4.7 Piano Energetico Ambientale della Regione Sardegna (PEARS)	22
4.8 Strumenti di tutela provinciale	23
4.9 Strumenti di tutela comunale	23
5. DESCRIZIONE GENERALE DELL'IMPIANTO	24
5.1 Caratteristiche tecniche dell'aerogeneratore	25
5.2 Viabilità e piazzole	27
5.3 Sottostazione elettrica di trasformazione utente (SEU)	29
5.4 Linee elettriche di collegamento MT	32
5.5 Linea AT di collegamento alla RTN	33
5.6 Stallo arrivo produttore	34
6. DESCRIZIONE COSTRUZIONE, ESERCIZIO E DISMISSIONE IMPIANTO	35
6.1 Costruzione	35
6.1.1. Opere civili	36
6.1.2. Opere elettriche e di telecomunicazione	36
6.1.3. Installazione aerogeneratori	37
6.2 Esercizio e manutenzione	37
6.3 Dismissione dell'impianto	37
7. COMPATIBILITA' DELL'OPERA CON GLI STRUMENTI DI TUTELA	38
7.1 Compatibilità dell'opera con gli strumenti di tutela nazionale e regionale	38
7.1.1. Sistema delle Tutele D.Lgs 42/2004 – Assetto Ambientale	39
7.1.2 Aree vincolate dal punto di vista ambientale come da “Progetto Natura 2000”	45

<i>7.1.3. Compatibilità dell'opera con l'uso del suolo</i>	53
<i>7.1.4. Beni paesaggistici di notevole interesse storico - culturale</i>	57
<i>7.1.5. Compatibilità dell'opera con il Piano per Assetto Idrogeologico (P.A.I.)</i>	66
<i>7.1.6. Compatibilità dell'opera con il Vincolo Idrogeologico – R.D.L. 3267/23</i>	71
<i>7.1.7. Compatibilità dell'opera con gli usi civici</i>	74
<i>7.1.8. Compatibilità dell'opera con il PEARS</i>	75
7.2 Impatto dell'opera con gli strumenti di tutela comunale	84
8. GLI IMPATTI DEL PROGETTO SUL PAESAGGIO	84
9. INTERVISIBILITÀ	86
10. CONCLUSIONI	100
ALLEGATO 1: INVENTARIO TERRE CIVICHE COMUNE DI ALA' DEI SARDI	102
ALLEGATO 2: INVENTARIO TERRE CIVICHE COMUNE DI MONTI	130
ALLEGATO 3: INVENTARIO TERRE CIVICHE COMUNE DI BUDDUSO'	145

1. PREMESSA

La relazione paesaggista è stata redatta con l'obiettivo di verificare la compatibilità progettuale del Parco Eolico Monti Alà dei Sardi con gli aspetti paesaggistici rilevanti dell'area interessata dal progetto.

Il progetto richiede l'Autorizzazione Paesaggistica ai sensi dell'Art. 146 del D.Lgs. 42/04 e di Accertamento di Compatibilità Paesaggistica in quanto il progetto ha le connotazioni di grande impegno territoriale in accordo al DPCM 12/12/2005.

Il procedimento di Autorizzazione Paesaggistica ai sensi del D.Lgs. 42/2004, si inserisce all'interno del procedimento di Valutazione di Impatto Ambientale di competenza Ministeriale essendo la potenza nominale dell'impianto superiore ai 30 MW.

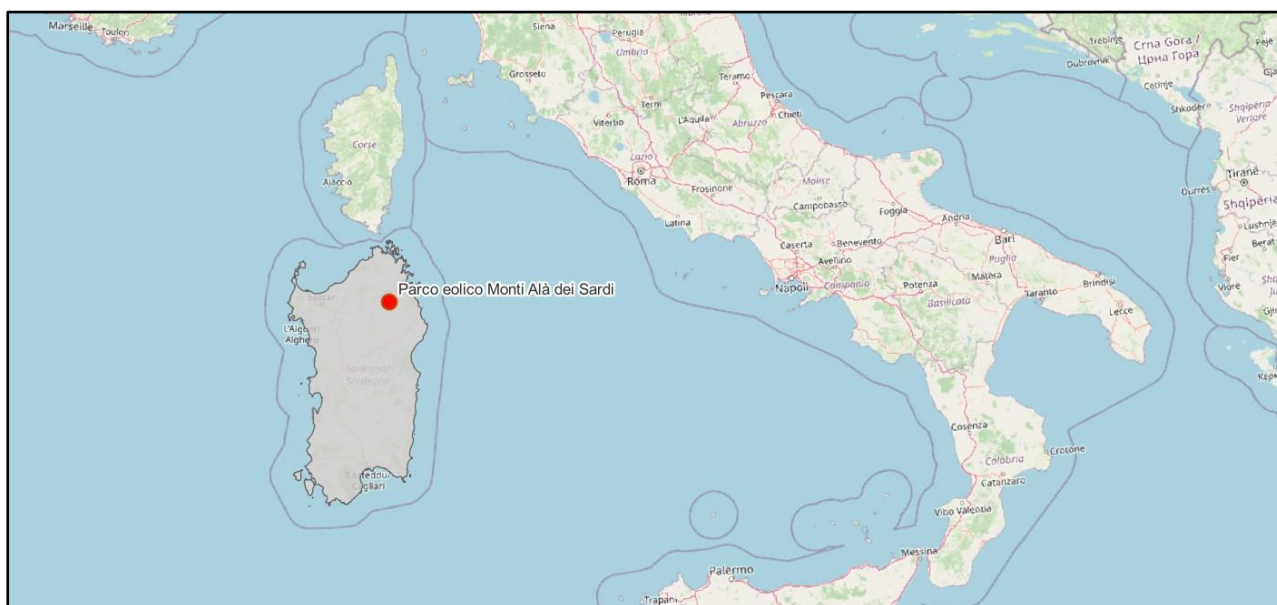


Figura 1.1: Localizzazione Impianto Eolico Monti Alà dei Sardi

Nel presente studio vengono analizzati lo stato dei luoghi ante-operam, le caratteristiche del progetto e lo stato dei luoghi post realizzazione delle opere.

Pertanto, ai sensi dell'art. 146 c. 4 e 5 del Codice dei Beni Culturali e del Paesaggio, la presente relazione è costituita dai seguenti principali paragrafi:

- 1) lo stato attuale del bene paesaggistico interessato e gli elementi di valore paesaggistico in esso presenti;
- 2) la descrizione del progetto;
- 3) gli impatti del progetto sul paesaggio;
- 4) gli interventi di mitigazione adottati ed eventualmente necessari.

2. INQUADRAMENTO TERRITORIALE

L'impianto eolico presenta una potenza totale in immissione pari a 86,4 MWp ed è costituito da n. 12 aerogeneratori di potenza nominale pari a 7,2 MWp, modello Vestas V172 con altezza torre pari a 114 m e rotore pari a 172 m. L'impianto interessa prevalentemente il Comune di Monti (SS), ove ricadano 7 aerogeneratori, il Comune di Alà dei Sardi (SS), ove ricadono 5 aerogeneratori e la Stazione Elettrica Utente (SEU) di trasformazione 150/33 kV, e il Comune di Buddusò (SS), dove ricade la Stazione Elettrica (SE) RTN Terna 150 kV "Buddusò" (**Figura 2.1**).

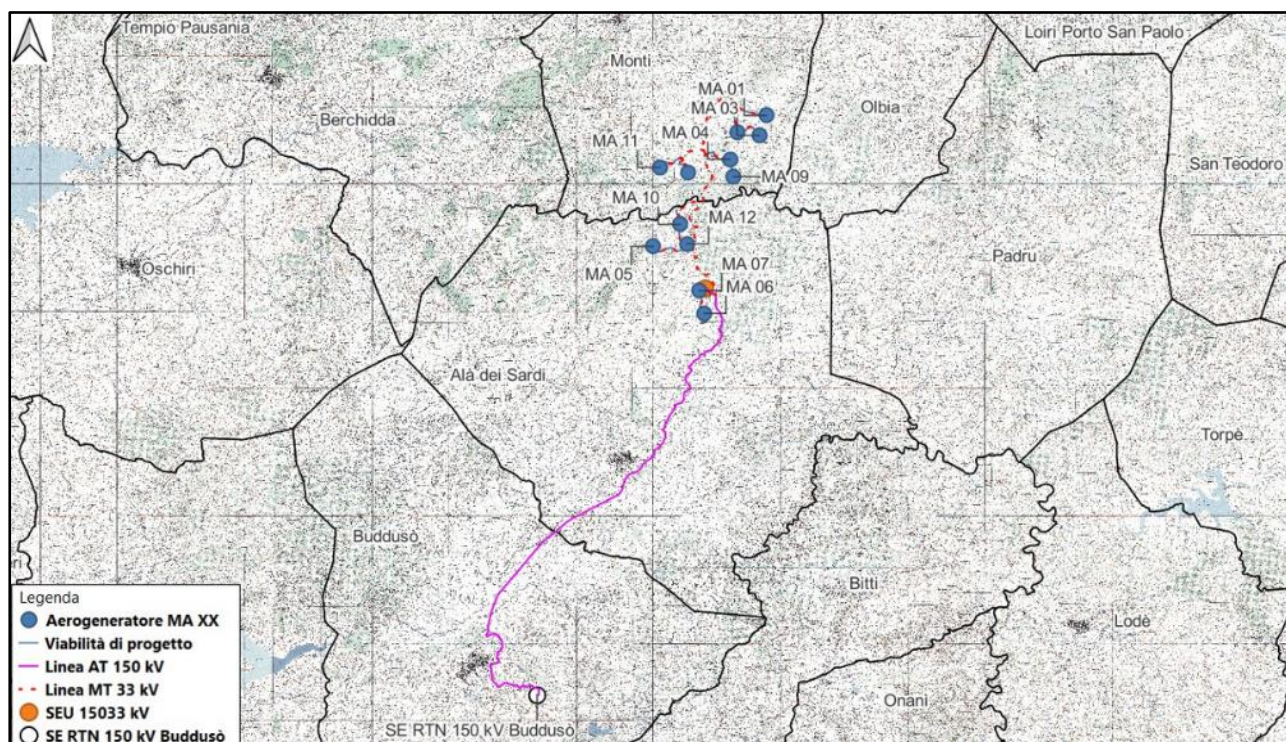


Figura 2.1: Inquadramento territoriale dell'impianto eolico Monti Alà dei Sardi - Limiti amministrativi comuni interessati

La soluzione di connessione (soluzione tecnica minima generale STMG - codice pratica del preventivo di connessione C.P. 202102876), prevede che l'impianto eolico venga collegato in antenna a 150 kV su un nuovo stallo della Stazione Elettrica di Trasformazione (SE) a 380/150 kV denominata "Buddusò" (**Figura 2.2**), da inserire in entra - esce alla linea 150 kV "Ozieri - Siniscola 2" (di cui al Piano di Sviluppo Terna), previa:

- realizzazione di un nuovo elettrodotto di collegamento della RTN a 150 kV tra la SE di Santa Teresa e la nuova SE Buddusò (di cui al Piano di Sviluppo Terna);
- potenziamento/rifacimento della linea 150 kV "Chilivani - Buddusò - Siniscola 2" con caratteristiche almeno equivalenti a quelle di una linea con conduttori AA da 585 mm².

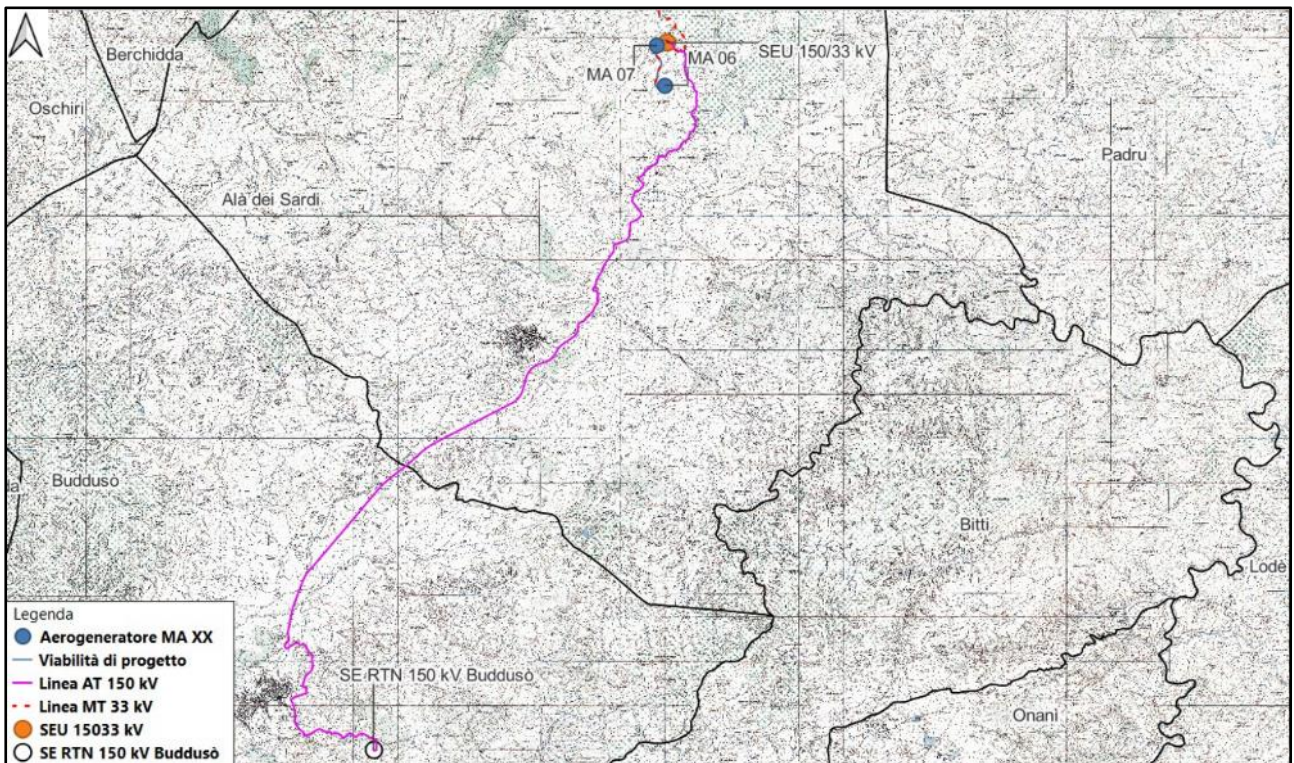


Figura 2.2: Soluzione di connessione alla RTN in corrispondenza della SSE RTN Terna 380/150 kV Buddusò (futura realizzazione) su CTR

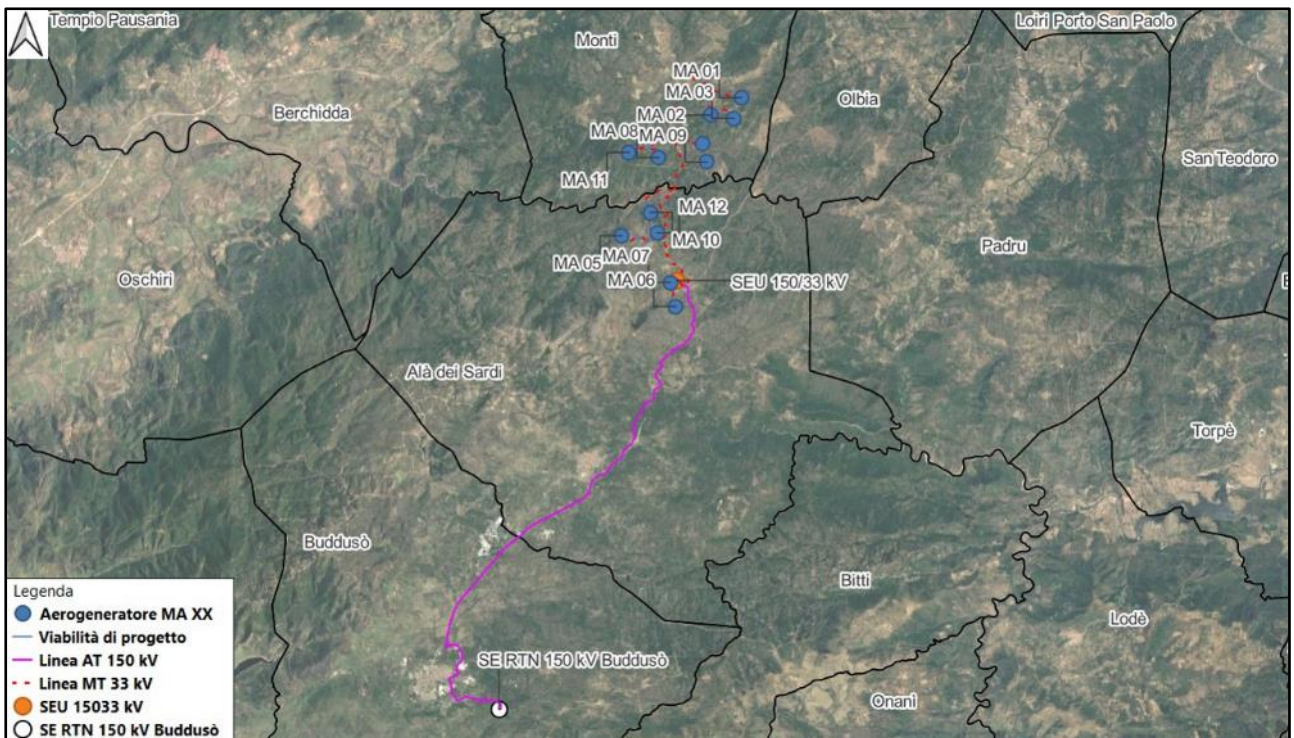


Figura 2.3: Inquadramento territoriale dell'impianto eolico Monti Alà dei Sardi su ortofoto con i limiti amministrativi dei comuni interessati

Il Gestore ha inoltre prescritto che lo stallo che sarà occupato dall'impianto dovrà essere condiviso con altri produttori e al fine verrà realizzata una stazione elettrica condivisa con altri produttori.

Il progetto prevede che la SEU (Sottostazione Elettrica Utente) 150/33 kV venga collegata alla suddetta SE RTN mediante la posa in opera, su strade esistenti o da realizzarsi per lo scopo, di una linea Alta Tensione a 150 kV interrata di lunghezza complessiva di circa 26,4 km. Le turbine eoliche verranno collegate attraverso un sistema di linee elettriche interrate a 33 kV, allocate prevalentemente in corrispondenza del sistema di viabilità interna che servirà per la costruzione e la gestione futura dell'impianto. Tale sistema verrà realizzato prevalentemente adeguando il sistema viario esistente e realizzando nuovi tratti di raccordo per consentire il transito dei mezzi eccezionali.

L'area di progetto (**Figura 2.4**) si raggiunge partendo dal Porto di Oristano, attraversando poi la SS131, SS129, SP17, SP33, SP33, SS129, SP84, SP7, SS389 e un sistema di viabilità esistente, opportunamente adeguato e migliorato per il transito dei mezzi eccezionali, da utilizzare per consegnare in sito i componenti degli aerogeneratori e da cui si dirameranno nuovi tratti di viabilità necessari per la costruzione e la manutenzione dell'impianto eolico.

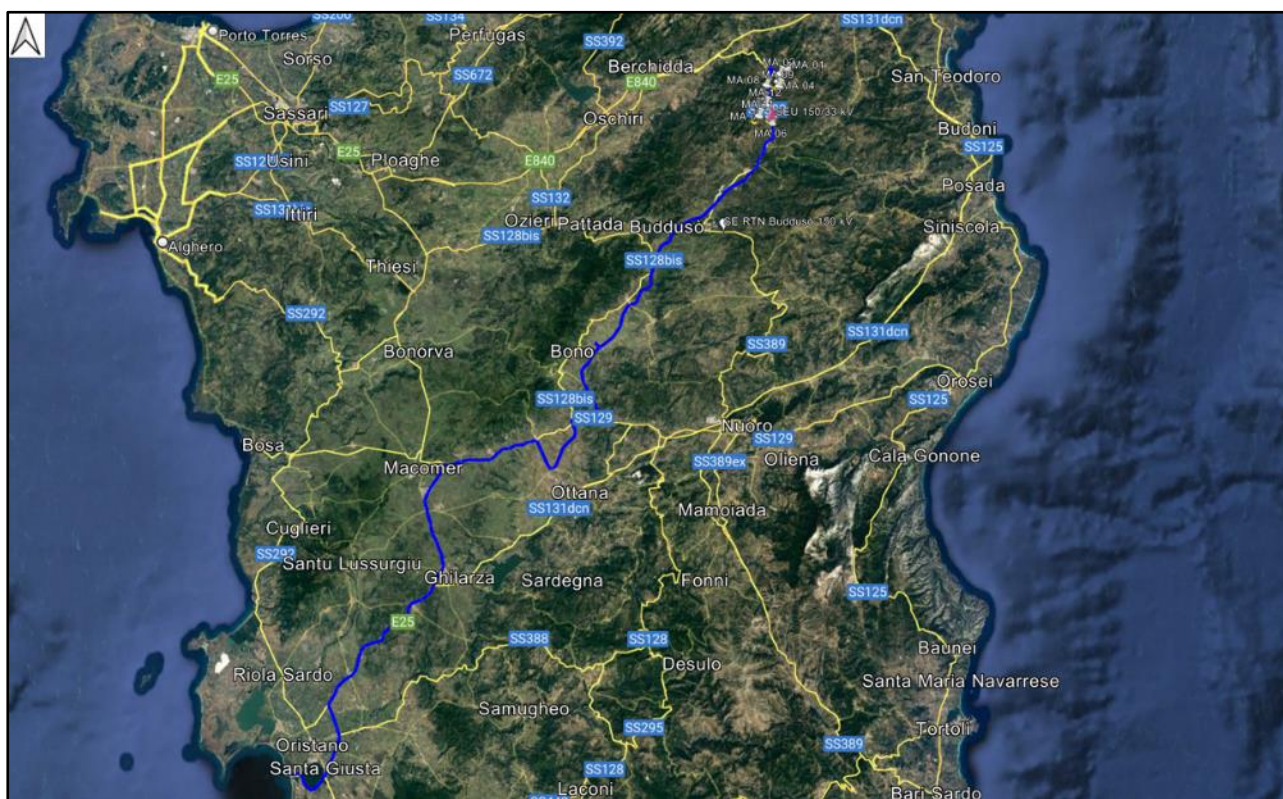


Figura 2.4: Layout di impianto con viabilità di accesso su immagine satellitare

Si riportano nella tabella seguente le coordinate delle posizioni scelte per l'installazione degli aerogeneratori.

ID	Comune (Provincia)	Informazioni catastali		Coordinate geografiche		D _{ROTORE} [m]	H _{hub} [m]	H _{TOT} [m]
		Foglio	Particella	Latitudine [°]	Longitudine [°]			
MA01	Monti	32	381	40,771558	9,395286	172	200	114
MA02	Monti	32	72	40,765752	9,381813	172	200	114
MA03	Monti	32	211	40,764585	9,391917	172	200	114
MA04	Monti	39	68	40,756211	9,37833	172	200	114
MA05	Alà dei Sardi	5	48-118	40,725601	9,342591	172	200	114
MA06	Alà dei Sardi	17	91	40,701933	9,366032	172	200	114
MA07	Alà dei Sardi	17	75	40,709972	9,363786	172	200	114
MA08	Monti	38	64	40,75166	9,358958	172	200	114
MA09	Monti	39	250	40,750116	9,380075	172	200	114
MA10	Alà dei Sardi	5	59	40,733383	9,35513	172	200	114
MA11	Monti	36	216	40,753400	9,345837	172	200	114
MA12	Alà dei Sardi	5	140	40,726477	9,35807	172	200	114

Tabella 2.1: Localizzazione planimetrica degli aerogeneratori di progetto

L'area d'impianto (**Figura 2.5**) contiene al suo interno gli aerogeneratori ed ha estensione di circa 850 ettari.

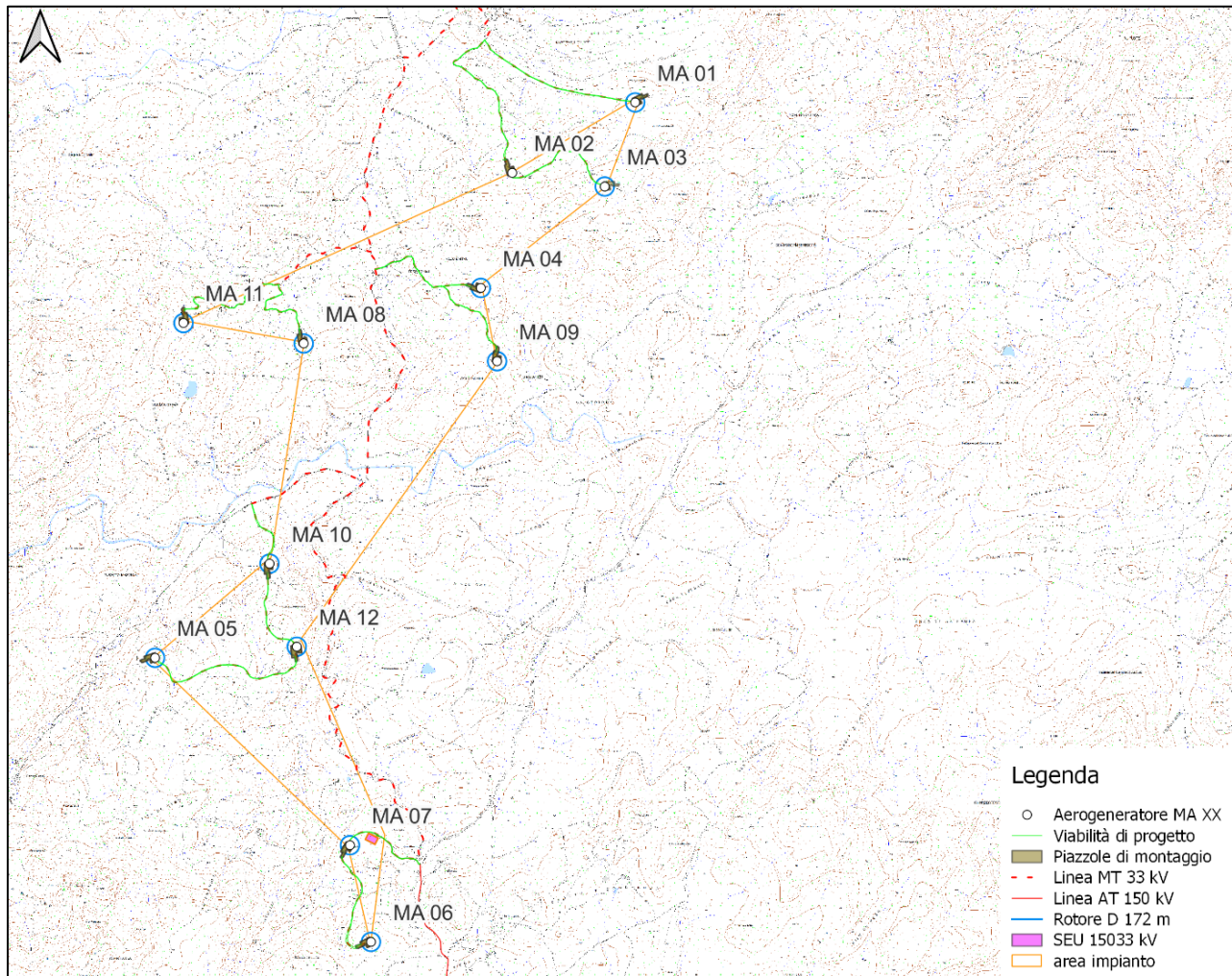


Figura 2.5: Area d'impianto

La caratterizzazione paesaggistica è stata estesa a tutta l'area vasta, ovvero la porzione di territorio nella quale si esauriscono gli effetti significativi, diretti e indiretti, dell'intervento con riferimento alla tematica ambientale.

L'area vasta è individuata come un buffer, pari a 50 volte l'altezza massima della turbina eolica, rispetto al perimetro dell'area d'impianto su cui vengono effettuati specifici approfondimenti, ovvero un buffer pari a $50 \times 200 \text{ m} = 10.000 \text{ m}$, dove 220 m è l'altezza massima dell'aerogeneratore ($H_{\text{hub}} + \text{Raggio rotore} = 114 \text{ m} + 86 + 114 \text{ m} = 200 \text{ m}$).

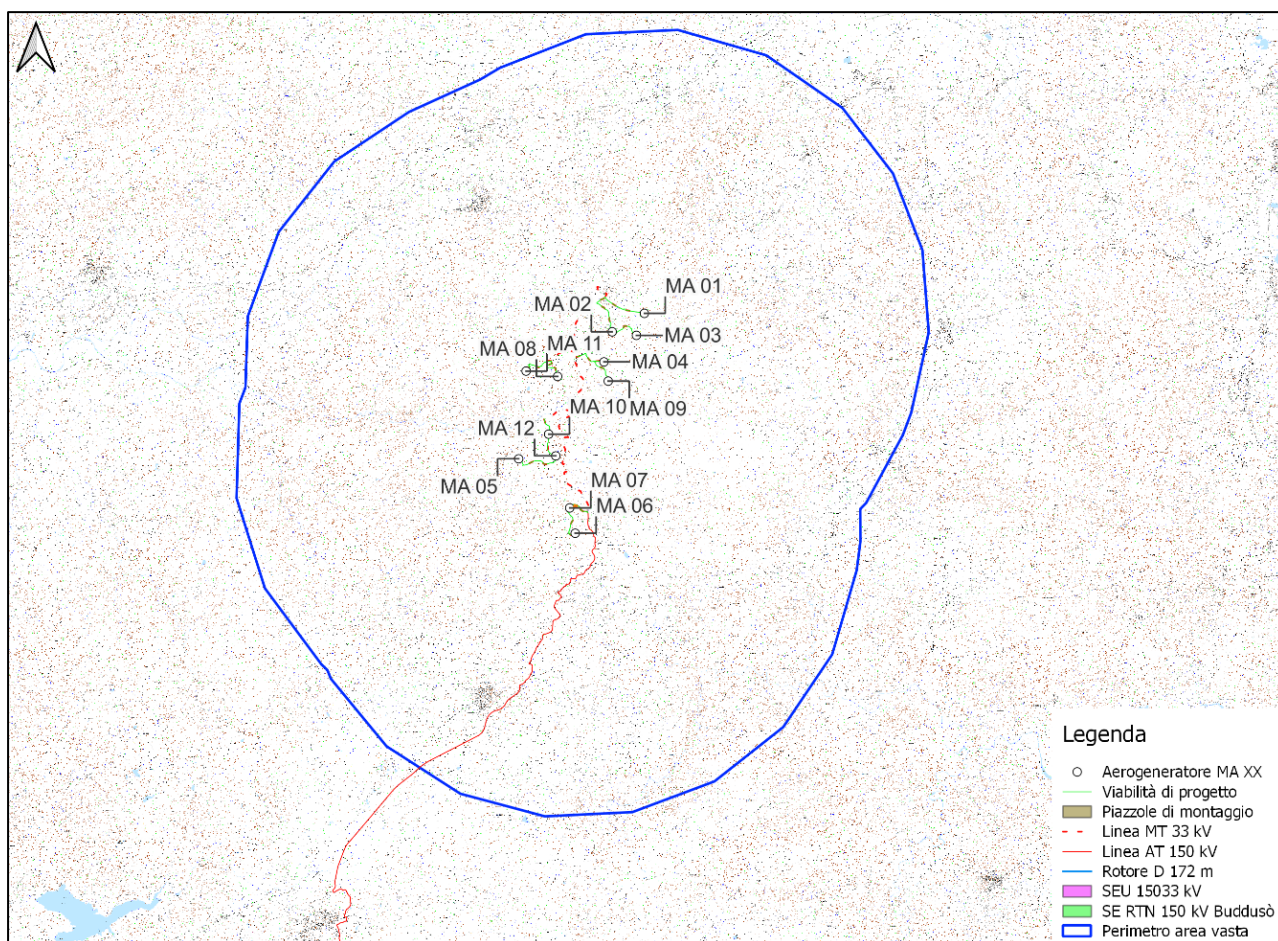


Figura 2.6: Perimetro area vasta

Sulla base della suddetta definizione di area vasta, sono state predisposte le cartografie tematiche a corredo della presente.

3. STATO ATTUALE DEL PAESAGGIO

L'impianto interessa la zona meridionale del Comune di Monti, ove ricadono i 7 aerogeneratori e la zona settentrionale del Comune di Alà dei Sardi, dove ricadono i 5 aerogeneratori e il comune di Buddusò in cui ricade la stazione elettrica di trasformazione 150/33 kV e la stazione elettrica di trasformazione della RTN Terna 380/150 kV, ove verrà realizzato un nuovo stallo AT 150 kV.

Il territorio di Monti si estende per 123,44 kmq ed è prevalentemente collinare. Il suolo è di natura granitica e le superfici risultano ricche di boschi per lo più sugherete, vigneti, macchia mediterranea e numerose sorgenti d'acqua. A sud il paesaggio è dominato da affioramenti granitici dalle forme particolari a testimoniare la modellazione progressiva effettuata dagli agenti atmosferici sulla caratteristica pietra della Gallura. La fauna e la flora presenti nel territorio sono tipicamente mediterranee: picchi, passeri, pernici, lepri e cinghiali animano estese aree dove querce, corbezzolo, erica, mirto, alaterno, lecci e sughere.

All'interno del suo territorio, di proprietà del demanio forestale sardo, vi è Monte Olia, un'oasi di ripopolamento e di salvaguardia agro-faunistica.

Particolare interesse riveste anche la piscina naturale del Rio Crasta, fiume che attraversa la Gallura e che ha modellato il granito formando meravigliose piscine naturali come la piscina naturale conosciuta con il nome "S'elighe".



Figura 3.1: Laghetto Sa Toa - Monte Olia



Figura 3.2: Piscina naturale di S'elighe

Il Comune di Alà dei Sardi ha un territorio di 188.6 kmq con circa duemila abitanti. È ubicato nella parte nordorientale della Sardegna, nella regione denominata Monteacuto, al confine tra il Logudoro e la Gallura. Il comune è ubicato a 673 metri di altezza sul livello del mare, nell'altopiano di Buddusù ed è localizzato ai piedi dei monti di Alà, le cui vette dominanti superano i 1000 m di altezza. Il territorio è in gran parte montuoso e boschivo e l'attività principale è il pascolo più dell'agricoltura.

Secondo alcuni il nome Alà deriva dal basco "alha" (pastura), per altri dal punico "ala" (luogo alto), per altri ancora è più probabile che possa derivare da "Balà", e indicasse la città dei Balari, popolazione ribelle del periodo romano che abitava il territorio di Alà.

La parte settentrionale, confinante con Berchidda presenta notevoli sommità granitiche, tra cui Punta Senalonga (1076 m. s.l.m.), Punta Giommaria Cocco (1036 m.) e Punta Nurattolu (1009 m.).

La zona attorno al paese è principalmente pianeggiante e coperta di boschi di lecci e querce da sughero. La parte meridionale si caratterizza dalla presenza di vallate a bassa altitudine intervallate da alture e ripidi declivi coperti da foreste.

Il paese moderno è sorto probabilmente attorno al 1600, attorno alla chiesa di Santa Maria costruita nel 1619 per le famiglie dei pastori sparsi sul territorio.

Dati più certi sulla popolazione alaese si hanno nel 1688 quando Alà contava non più di 188 abitanti, tanto che a seguito della scomparsa degli abitati di Urrà (Sa Serra) e Orgheri (Padru), le terre di questi due centri vennero annesse al territorio della più popolata Buddusò e non alla più vicina Alà, perché l'esiguo numero di abitanti non permetteva un idoneo sfruttamento dei terreni abbandonati. Nel 1768 si legge nei registri comunali 582 abitanti. Nella primavera del 1823, durante il suo viaggio in Sardegna, La Marmora dovette fermarsi ad Alà poiché ebbe il bisogno di alcuni cavalli di ricambio.

Nel 1870 un'orda di banditi provenienti dalla Barbagia tentò di effettuare una grassazione nei confronti della facoltosa famiglia dei Corda. Il popolo si oppose compatto e quasi tutti i banditi morirono nella lotta, che si concentrò nelle campagne di Loddhoro.

Alà è stata abitata fin dal periodo nuragico di cui ancora oggi sono visibili tracce significative di questa civiltà. Il sito nuragico più famoso è Sos nurattolos, a più di mille metri di altezza, composto da una fonte sacra, un capanno circolare per le riunioni, il santuario posto in alto, più alcune piccole abitazioni. Il sito risale all'Età del ferro (900-500 A.C.).

A Su pedrighinosu si trovano tracce di edifici a pianta circolare, e di una fucina sotterranea. Nelle vicinanze troviamo il nuraghe di Lathari, distrutto dai Romani che ne fecero una stazione romana. Il nuraghe Intr'e Serra è caratterizzato da un'entrata creata sulla roccia granitica dalla quale si arriva alla camera circolare sita ad un piano superiore. Nelle vicinanze troviamo anche il nuraghe Binioni e le tombe dei giganti di Mala Carruca. Tombe dei giganti ben conservate si trovano a Loddhoro, mentre a Dolifichima ci sono i resti di un dolmen.

A sud-est del centro abitato è situato il nuraghe Boddò, il più ben conservato del territorio, caratterizzato da un leccio che spunta fuori dalla torre. Altri resti nuragici li troviamo ad Alteri, Columbus, Malcheddhine, Nurache, S'orijale, Bucch'e mandra, Antoniarrù, Nuri, Sa pinnetteddha e Su posidu.



Figura 3.3: Nuraghe di Nurattolos

Il territorio di Buddusò confina con quello dei comuni di Alà dei Sardi, Bitti, Osidda, Pattada, Oschiri e Berchidda. Occupa una superficie di 21.000 ettari, di cui 9.000 di proprietà del Comune. Il clima è sub-umido tanto da creare un'ambiente favorevole al leccio, la sughera e la quercia che qui trovano le condizioni climatiche più favorevoli.

Il terreno è prevalentemente sabbioso, a grana grossa, di natura silicea, provvisto di poca argilla. Dal punto di vista orografico il territorio di Buddusò è piuttosto irregolare, infatti sono presenti zone pianeggianti, dolci colline e territori montagnosi ed accidentati, e solcato da piccole valli e canali.

L'origine del centro è sicuramente medioevale, ma fino agli inizi del Novecento il suo centro storico ha mantenuto il tessuto urbano disordinato e con le vie strette. Ciò che caratterizza l'architettura è Su Palattu, il palazzo a più piani, costruito con conci di granito a vista. Questi palazzi sorgono nella seconda metà dell'Ottocento, quando Buddusò ebbe un'espansione del suo ciclo economico, e sono le abitazioni dei medi e grandi proprietari terrieri. Caratteristica comune sono i portali nella cui architrave si trovano scolpiti l'anno di costruzione e le iniziali del proprietario. Ai vecchi quartieri ne sono succeduti di nuovi con vie più ampie e soleggiate.

4. INDICAZIONE ED ANALISI DEI LIVELLI DI TUTELA

In questa parte della trattazione è fornita l'indicazione e l'analisi dei livelli di tutela operanti nel contesto paesaggistico e nell'area di intervento considerata, rilevabili dagli strumenti di pianificazione paesaggistica, urbanistica e territoriale e da ogni fonte normativa, regolamentare e provvedimentale.

4.1 Strumenti di tutela nazionale

Il codice unico dei beni culturali e del paesaggio a livello nazionale è rappresentato dal Decreto Legislativo n. 42 del 22.01.2004, ovvero il "Codice dei Beni Culturali e del Paesaggio, ai sensi dell'Art.10 della Legge 6 Luglio 2002, n.137".

Esso contiene gli strumenti di tutela dei beni culturali e dei beni paesaggistici, al fine di valorizzare il "patrimonio culturale".

In particolare, sono ritenuti "beni culturali":

- "le cose immobili e mobili appartenenti allo Stato, alle regioni, agli altri enti pubblici territoriali, nonché ad ogni altro ente ed istituto pubblico e a persone giuridiche private senza fine di lucro, ivi compresi gli enti ecclesiastici civilmente riconosciuti, che presentano interesse artistico, storico, archeologico o etnoantropologico";
- "le raccolte di musei, pinacoteche, gallerie e altri luoghi espositivi dello Stato, delle regioni, degli altri enti pubblici territoriali, nonché di ogni altro ente ed istituto pubblico";
- "gli archivi e i singoli documenti dello Stato, delle regioni, degli altri enti pubblici territoriali, nonché di ogni altro ente ed istituto pubblico";
- "le raccolte librerie delle biblioteche dello Stato, delle regioni, degli altri enti pubblici territoriali, nonché di ogni altro ente e istituto pubblico, ad eccezione delle raccolte che assolvono alle funzioni delle biblioteche indicate all'articolo 47, comma 2, del d.P.R. 24 luglio 1977, n. 616";
- "le cose immobili e mobili che presentano interesse artistico, storico, archeologico o etnoantropologico particolarmente importante, appartenenti a soggetti diversi da quelli indicati al comma 1";
- "gli archivi e i singoli documenti, appartenenti a privati, che rivestono interesse storico particolarmente importante";
- "le raccolte librerie, appartenenti a privati, di eccezionale interesse culturale";
- "le cose, a chiunque appartenenti, che presentano un interesse artistico, storico, archeologico o etnoantropologico eccezionale per l'integrità e la completezza del patrimonio culturale della Nazione";

-
- “le collezioni o serie di oggetti, a chiunque appartenenti, che non siano ricomprese fra quelle indicate al comma 2 e che, per tradizione, fama e particolari caratteristiche ambientali, ovvero per rilevanza artistica, storica, archeologica, numismatica o etnoantropologica, rivestano come complesso un eccezionale interesse”.

In relazione ai punti sopra elencati tra le “cose” sono comprese:

- “le cose che interessano la paleontologia, la preistoria e le primitive civiltà”;
- “le cose di interesse numismatico che, in rapporto all’epoca, alle tecniche e ai materiali di produzione, nonché al contesto di riferimento, abbiano carattere di rarità o di pregio”;
- “i manoscritti, gli autografi, i carteggi, gli incunaboli, nonché i libri, le stampe e le incisioni, con relative matrici, aventi carattere di rarità e di pregio”;
- “le carte geografiche e gli spartiti musicali aventi carattere di rarità e di pregio”;
- “le fotografie, con relativi negativi e matrici, le pellicole cinematografiche ed i supporti audiovisivi in genere, aventi carattere di rarità e di pregio”;
- “le ville, i parchi e i giardini che abbiano interesse artistico o storico”;
- “le pubbliche piazze, vie, strade e altri spazi aperti urbani di interesse artistico o storico”;
- “i siti minerari di interesse storico od etnoantropologico”;
- “le navi e i galleggianti aventi interesse artistico, storico od etnoantropologico”;
- “le architetture rurali aventi interesse storico od etnoantropologico quali testimonianze dell’economia rurale tradizionale”.

Sono invece ritenuti “beni paesaggistici”:

- “Immobili ed aree di notevole interesse pubblico”:
 - o “Le cose immobili che hanno cospicui caratteri di bellezza naturale, singolarità geologica o memoria storica, ivi compresi gli alberi monumentali”;
 - o “Le ville, i giardini e i parchi, non tutelati dalle disposizioni della Parte seconda del presente codice, che si distinguono per la loro non comune bellezza”;
 - o “I complessi di cose immobili che compongono un caratteristico aspetto avente valore estetico e tradizionale, inclusi i centri ed i nuclei storici”;
 - o “Le bellezze panoramiche e così pure quei punti di vista o di belvedere, accessibili al pubblico, dai quali si goda lo spettacolo di quelle bellezze”.
- Le “Aree tutelate per legge”:

- “I territori costieri compresi in una fascia della profondità di 300 metri dalla linea di battigia, anche per i terreni elevati sul mare”;
 - “I territori contermini ai laghi compresi in una fascia della profondità di 300 metri dalla linea di battigia, anche per i territori elevati sui laghi”;
 - “I fiumi, i torrenti, i corsi d’acqua iscritti negli elenchi previsti dal testo unico delle disposizioni di legge sulle acque ed impianti elettrici, approvato con regio decreto 11 dicembre 1933, n. 1775, e le relative sponde o piedi degli argini per una fascia di 150 metri ciascuna”;
 - “Le montagne per la parte eccedente 1.600 metri sul livello del mare per la catena alpina e 1.200 metri sul livello del mare per la catena appenninica e per le isole”;
 - “I ghiacciai e i circhi glaciali”;
 - “I parchi e le riserve nazionali o regionali, nonché i territori di protezione esterna dei parchi”;
 - “I territori coperti da foreste e da boschi, ancorché percorsi o danneggiati dal fuoco, e quelli sottoposti a vincolo di rimboschimento, come definiti dall’articolo 2, commi 2 e 6, del decreto legislativo 18 maggio 2001, n. 227 (norma abrogata, ora il riferimento è agli articoli 3 e 4 del decreto legislativo n. 34 del 2018)”;
 - “Le aree assegnate alle università agrarie e le zone gravate da usi civici”;
 - “Le zone umide incluse nell’elenco previsto dal d.P.R. 13 marzo 1976, n. 448”;
 - “I vulcani”;
 - “Le zone di interesse archeologico”.
- “Gli ulteriori immobili ed aree specificamente individuati a termini dell’articolo 136 e sottoposti a tutela dai piani paesaggistici previsti dagli articoli 143 e 156”.

Il Decreto Legislativo n. 42 del 22.01.2004 impone allo Stato ed alle Regioni di salvaguardare e gestire il territorio a seconda dei particolari contesti che lo caratterizzano; per tale motivo le singole Regioni definiscono i Piani Paesaggistici, i cui contenuti sono specificati nel Decreto in questione all’Art. 143 e sono necessari a stabilire le norme di utilizzo del territorio.

Come specificato in precedenza, nella trattazione si è tenuto in conto del Decreto del Presidente del Consiglio dei Ministri del 12 dicembre 2005, che definisce le finalità, i criteri di redazione, i contenuti della relazione paesaggistica che corredata, congiuntamente al progetto dell’intervento che si propone di realizzare ed alla relazione di progetto, l’istanza di autorizzazione paesaggistica, ai sensi degli articoli 159,

comma 1 e 146, comma 2, del Codice dei beni culturali e del paesaggio, di cui al decreto legislativo 22 gennaio 2004, n. 42.

4.2 Strumenti di tutela regionale

Gli strumenti di tutela Regionale presi in considerazione nel presente studio sono il Piano Paesaggistico Regionale (PPR) della Regione Sardegna, il vigente Piano per l'Assetto Idrogeologico (P.A.I.) dell'Autorità di Bacino Regionale della Sardegna, le disposizioni in materia di vincolo idrogeologico, gli Usi Civici della Regione Sardegna e, per quanto riguarda il settore delle energie rinnovabili, il Piano di Indirizzo Energetico Ambientale Regione Sardegna (PEARS).

4.3 Piano Paesaggistico Regionale (PPR)

Con Decreto del Presidente della Regione n. 82 del 7 settembre 2006 è stato approvato in via definitiva il Piano Paesaggistico Regionale, in ottemperanza a quanto disposto dall'articolo 11 della L.R. 22 dicembre 1989, n. 45, modificato dal comma 1 dell'articolo 2 della L.R. 25.11.2004, n. 8. Il Piano è entrato in vigore a decorrere dalla data di pubblicazione sul Bollettino Regionale (BURAS anno 58 n. 30 dell'8 settembre 2006).

Attraverso il Piano Paesaggistico Regionale, di seguito denominato P.P.R., la Regione Sardegna riconosce i caratteri, le tipologie, le forme e gli innumerevoli punti di vista del paesaggio sardo, costituito dalle interazioni della naturalità, della storia e della cultura delle popolazioni locali, intese come elementi fondamentali per lo sviluppo, ne disciplina la tutela e ne promuove la valorizzazione.

Il comma 1 dell'art. 135, Pianificazione Paesaggistica, del Decreto Legislativo 22 gennaio 2004, n. 42, stabilisce, infatti, che *“Lo Stato e le regioni assicurano che tutto il territorio sia adeguatamente conosciuto, salvaguardato, pianificato e gestito in ragione dei differenti valori espressi dai diversi contesti che lo costituiscono. A tale fine le regioni sottopongono a specifica normativa d'uso il territorio mediante piani paesaggistici, ovvero piani urbanistico-territoriali con specifica considerazione dei valori paesaggistici, entrambi di seguito denominati: "piani paesaggistici"”*.

Con tali presupposti il P.P.R viene assunto come strumento della pianificazione del territorio, con i suoi contenuti descrittivi, prescrittivi e propositivi (art. 143, comma 3, del D.Lgs. 42/2004 e art. 2, comma 2, delle NTA).

Conformemente a quanto prescritto dal D.lgs. 42/04, il P.P.R. individua i beni paesaggistici, classificandoli in (art. 6 delle NTA, commi 2 e 3):

- beni paesaggistici individuati, cioè quelle categorie di beni immobili i cui caratteri di individualità ne permettono un'identificazione puntuale;
- beni paesaggistici d'insieme, cioè quelle categorie di beni immobili con caratteri di diffusività spaziale composti da una pluralità di elementi identitari coordinati in un sistema territoriale relazionale.

Il PPR si articola in parti principali di piano (Parte I – Disposizioni generali e Parte II- Assetto territoriale) definendo e normando rispettivamente:

- gli Ambiti di paesaggio, ovvero una sorta di linee guida e di indirizzo per le azioni di conservazione, recupero e/o trasformazione.
- gli Assetti Territoriali, suddivisi in Assetto Ambientale, Storico-Culturale ed Insediativo, che individuano i beni paesaggistici, i beni identitari e le componenti di paesaggio.

La fonte delle informazioni sopra menzionate è il sito ufficiale della Regione Sardegna sul Piano Paesaggistico Regionale (<http://www.sardegнатerritorio.it/>) e il geoportale della Regione Sardegna (<https://www.sardegnageoportale.it/>) in particolare nella sezione “Sardegna Mappe PPR”, dove viene fornita una raccolta cartografica del Piano paesaggistico regionale.

4.4 Piano per l'Assetto Idrogeologico (P.A.I.)

Il Piano Stralcio per l'Assetto Idrogeologico (P.A.I.) del bacino unico della Regione Sardegna, redatto ai sensi della legge n. 183/1989 e del decreto-legge n. 180/1998, con le relative fonti normative di conversione, modifica e integrazione, è stato approvato con Decreto del Presidente della Regione Sardegna n.67 del 10.07.2006 con tutti i suoi elaborati descrittivi e cartografici.

Tale Piano ha valore di Piano Territoriale di Settore ed è lo strumento conoscitivo, normativo e tecnico-operativo mediante il quale sono pianificate e programmate le azioni e le norme d'uso riguardanti la difesa dal rischio idraulico e idrogeologico del territorio.

Le perimetrazioni individuate nell'ambito del P.A.I. delimitano le aree caratterizzate da elementi di pericolosità idrogeologica, dovute a instabilità di tipo geomorfologico o a problematiche di tipo idraulico, sulle quali si applicano le norme di salvaguardia contenute nelle Norme di Attuazione del Piano. Il territorio regionale della Sardegna è suddiviso nei seguenti sette sottobacini: sub-bacino n.1 Sulcis, sub-bacino n.2 Tirso, sub-bacino n.3 Coghinas-Mannu-Temo, sub-bacino n.4 Liscia, sub-bacino n.5 Posada-Cedrino, sub-bacino n.6 Sud-Orientale, sub-bacino n.7 Flumendosa-Campidano-Cixerri.

Il PAI disciplina nel Titolo II delle norme di attuazione:

- le aree di pericolosità idraulica molto elevata (Hi4), elevata (Hi3), media (Hi2) e moderata (Hi1);
- le aree di pericolosità da frana molto elevata (Hg4), elevata (Hg3), media (Hg2) e moderata (Hg1).
- le aree a rischio idraulico molto elevato (Ri4), elevato (Ri3), medio (Ri2) e moderato (Ri1);
- le aree a rischio da frana molto elevato (Rg4), elevato (Rg3), medio (Rg2) e moderato (Rg1).

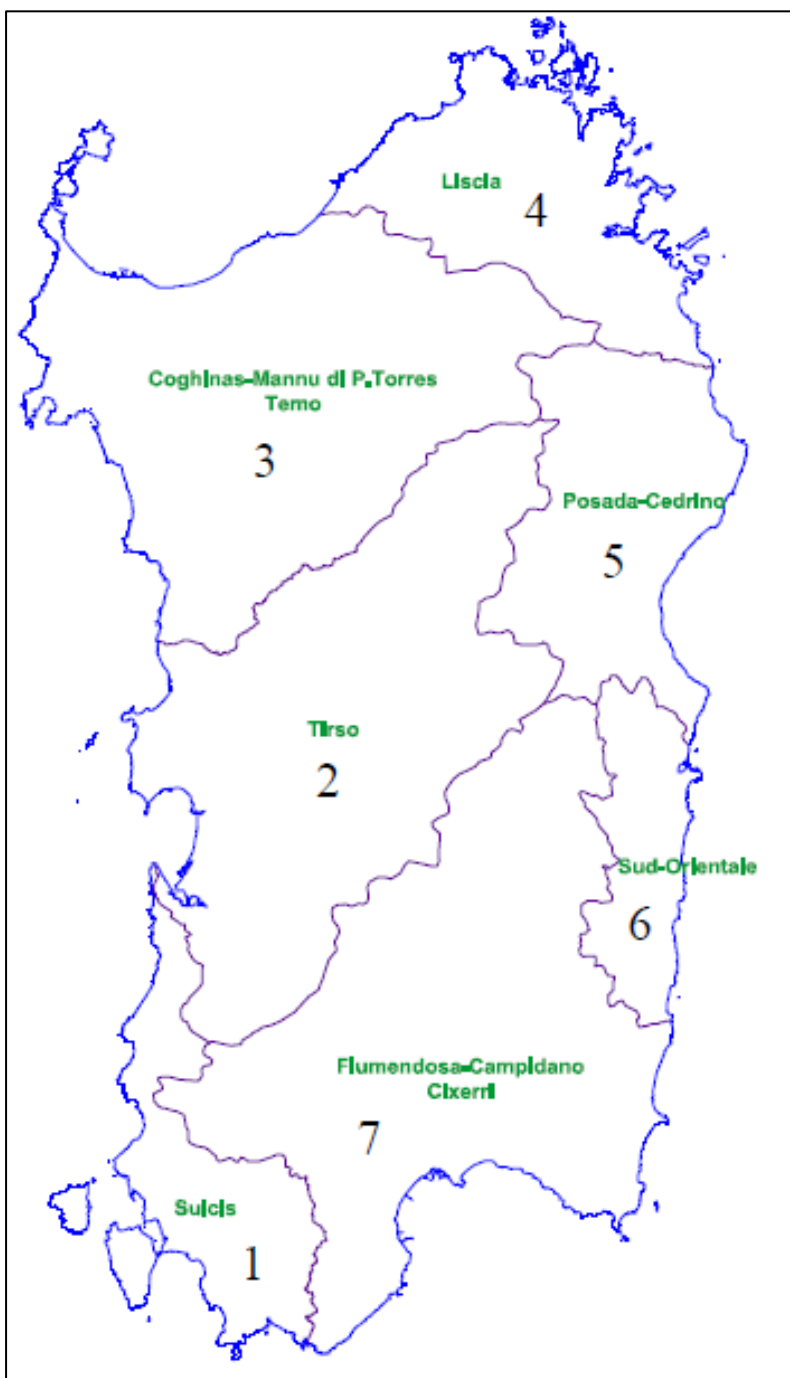


Figura 4.3.1: Suddivisione del territorio regionale in sette sottobacini

4.5 Vincolo idrogeologico

Il Regio Decreto-legge n. 3267 del 1923 sottopone a vincolo idrogeologico i terreni di qualsivoglia natura e destinazione che possono subire denudazioni, perdere la stabilità o turbare il regime delle acque.

La determinazione di tali terreni è fatta per zone nel perimetro dei singoli bacini fluviali, ovvero l'Amministrazione forestale individua per ogni comune e su mappa catastale i terreni compresi nella zona da vincolare con i relativi confini.

Le trasformazioni di uso del suolo delle aree vincolate sono subordinate all'ottenimento di autorizzazione preventiva secondo le modalità previste dal Regio Decreto.

Le modalità di prevenzione del dissesto idrogeologico possono essere così sintetizzate:

- vigilanza del territorio;
- governo e prescrizione d'uso del territorio mediante l'apposito vincolo;
- autorizzazioni per interventi di cambio di uso del suolo.

Nel corso del tempo si sono verificati anche riassetti della materia di pianificazione, come il graduale trasferimento dallo Stato alle Regioni grazie al DPR 11/1972 e 616/1977.

4.6 Usi civici

L'uso civico è un diritto di origine antica concesso alla popolazione residente in un determinato territorio necessario per migliorare le condizioni di vita di una popolazione (diritto al pascolo, alla raccolta legna e funghi). Alcuni di tali usi civici sono andati persi nel corso degli anni, mentre alcuni di essi esistono tuttora, nonostante la direzione intrapresa (Legge 1766/1927) sia quella di liquidare detti diritti, più precisamente scorporare una parte dei terreni gravati dall'uso civico e assegnarlo al comune di competenza e lasciare al proprietario la parte restante.

Nel caso in cui i proprietari abbiano apportato sostanziali migliorie o il terreno sia costituito da piccoli appezzamenti non raggruppabili in unità agrarie, non avviene lo scorporo e il terreno è rilasciato completamente al proprietario e gravato di un canone.

In questa maniera i terreni, pur essendo gestiti dai comuni, restano alla popolazione e sono destinati per parte al pascolo, per la restante parte alla coltura agraria.

L'Articolo 26 della Legge 1766/1927 stabilisce che tutta la popolazione residente può esercitare il diritto di uso civico su tutti quei terreni divenuti di proprietà del comune, di una sua frazione e di un'associazione agraria e rientranti nella categoria bosco o pascolo, nonché sui terreni appartenenti alla collettività privata.

Inoltre, la Legge di cui sopra prevede l'istituto della legittimazione che ha lo scopo di sanare le occupazioni abusive dei terreni di proprietà dei comuni, di sue frazioni o di associazioni agrarie, purché sussistano condizioni quali occupazione da almeno 10 anni, migliorie apportate dall'occupatore e mancata interruzione della continuità dei demani. Le funzioni amministrative in materia di usi civici, ivi compreso l'accertamento dei terreni gravati da uso civico, sono esercitate dall'Amministrazione regionale sarda tramite l'Assessorato regionale dell'agricoltura e riforma agro – pastorale, mentre è possibile estrapolare i dati, necessari a stabilire l'eventualità che un terreno sia gravato o meno dall'uso civico, attraverso il decreto commissariale o la determinazione del Servizio competente dell'Assessorato dell'Agricoltura o dell'Agenzia Argea (Agenzia regionale per il sostegno dell'agricoltura).

L'impianto Monti Alà dei Sardi, interessa prevalentemente il Comune di Monti (SS), il Comune di Alà dei Sardi (SS) e il Comune di Buddusò (SS), dove ricade la Stazione Elettrica (SE) RTN Terna 150 kV "Buddusò".

In particolare, con riferimento alla Determinazione RAS n. 218 del 23/02/2005, l'Assessorato dell'Agricoltura e Riforma Agropastorale fornisce un "inventario delle terre civiche" per il Comune di Monti (ultimo aggiornamento: aprile 2012), adoperato per stabilire se i terreni interessati dall'impianto in oggetto, ricadenti nello stesso comune, siano gravati o meno dall'uso civico.

Per il Comune di Alà dei Sardi, con riferimento alla Determinazione RAS n. 255 del 24/02/2005, l'Assessorato dell'Agricoltura e Riforma Agropastorale fornisce un "inventario delle terre civiche" per il Comune di Alà dei Sardi (ultimo aggiornamento: aprile 2012), adoperato per stabilire se i terreni interessati dall'impianto in oggetto, ricadenti nello stesso comune, siano gravati o meno dall'uso civico.

Con riferimento alla Determinazione RAS n. 248 del 24/02/2005, l'Assessorato dell'Agricoltura e Riforma Agropastorale fornisce un "inventario delle terre civiche" per il Comune di Buddusò (ultimo aggiornamento: aprile 2012), adoperato per stabilire se i terreni interessati dall'impianto in oggetto, ricadenti nello stesso comune, siano gravati o meno dall'uso civico.

Si allegano alla presente i documenti citati in precedenza che attestano quanto sopra riportato.

Confrontando le informazioni descritte in precedenza, relativamente ai comuni interessati dall'impianto, e l'elaborato di progetto "MAEG011 Piano particellare di esproprio descrittivo", le parti di territorio aventi i riferimenti catastali degli aerogeneratori di progetto, delle relative piazzole, della viabilità, dell'area di trasbordo e di cantiere, dei cavidotti, della stazione SEU 150/33 kV, sono da ritenersi estranei al demanio civico comunale di Monti e di Buddusò, si riscontrano alcune interferenze nel Comune di Alà dei Sardi dettagliate nel paragrafo 7.1.7 della presente relazione.

4.7 Piano Energetico Ambientale della Regione Sardegna (PEARS)

Il Piano energetico ambientale regionale è stato adottato con la Deliberazione della Giunta Regionale n. 45/40 del 2 agosto 2016. Questo documento di programmazione regionale contiene indirizzi e obiettivi strategici in campo energetico e specifica le conseguenti linee di intervento; costituisce pertanto, il quadro di riferimento per chi assume, sul territorio sardo, iniziative riguardanti l'energia che necessitano di approvazione e autorizzazione.

Gli obiettivi strategici del Piano sono:

- La stabilità, sicurezza della rete e rafforzamento delle infrastrutture energetiche della Sardegna.
- La funzionalità del Sistema Energetico rispetto all'apparato produttivo esistente al fine di fornire energia a costi adeguati nell'ottica del conseguimento di obiettivi la competitività nazionale ed internazionale.
- La tutela ambientale, territoriale e paesaggistica della Sardegna, prevedendo interventi ed azioni in accordo alla minimizzazione dell'alterazioni ambientali. In coerenza con questa impostazione, tutti gli impianti di conversione di energia, inclusi gli impianti di captazione di energia eolica, fotovoltaica e solare, aventi estensione considerevole, devono essere localizzati in siti compromessi, preferibilmente in aree industriali esistenti o altre aree destinate a tale scopo dagli strumenti di programmazione regionale e comunale destinate, e comunque in coerenza con il Piano Paesaggistico Regionale (PPR).
- Il rafforzamento delle infrastrutture energetiche Sarde partendo dalla considerazione che lo stato dell'arte ai tempi della redazione e approvazione dello stesso individuava la Sardegna come un sistema caratterizzato sotto il profilo strutturale un'infrastruttura obsoleta e di limitata potenza.
- La diversificazione delle fonti energetiche al fine di assicurare un approvvigionamento energetico efficiente, individuando un equilibrato mix di fonti che tenga conto delle esigenze del consumo, delle compatibilità ambientali e dello sviluppo di nuove fonti e nuove tecnologie. In tal senso risulta strategico investire nelle fonti rinnovabili per un approvvigionamento sicuro indipendente, un ambiente migliore e una maggiore efficienza e competitività in settori ad alta innovazione.

Dunque, gli obiettivi del Piano Energetico Ambientale Regionale mirano a favorire l'adozione di una decisa politica di sviluppo delle fonti energetiche rinnovabili e pertanto la realizzazione del presente progetto risulta pienamente coerente con gli indirizzi indicati nel Piano Energetico Ambientale Regionale.

4.8 Strumenti di tutela provinciale

La provincia di Sassari è dotata di PUP-PTC (Piano Urbanistico Provinciale- Piano Territoriale di Coordinamento Provinciale), redatto ai sensi della L.R. 45/89 e del D.lgs. 267/00 ed approvato con delibera del Consiglio provinciale n. 18 del 04.05.2006.

Il Piano delinea il progetto territoriale della Provincia al fine di suggerire una nuova organizzazione volta a dotare ogni parte del territorio provinciale di una specifica qualità urbana, ad individuare per ogni area una collocazione soddisfacente nel modello di sviluppo assunto e a fornire un quadro di riferimento all'interno del quale le risorse e le potenzialità di ogni area vengono esaltate e coordinate. La sostenibilità ambientale è il principio che sta alla base del PUP-PTC della Provincia di Sassari, e che ha condotto all'individuazione dei requisiti dell'azione progettuale: equità territoriale, perequazione ambientale, economia di prossimità, assunzione dell'ambiente, inteso come natura e storia, quale nucleo centrale dell'intero progetto di territorio.

4.9 Strumenti di tutela comunale

Il Comune di Monti è dotato di Piano Urbanistico Comunale (PUC), risalente al 30.11.2002 (Del. C.C. N.53) e con ultima variante del 30/09/2008 (Del. C.C. N.47). Il P.U.C. divide il territorio comunale nelle seguenti zone territoriali omogenee ai sensi dell'art. 3 del D.A. 20.12.1983, n° 2266/U e dell'art. 8 del D.P.G.R. 3 agosto 1994, n° 228 (la direttiva per le zone agricole):

B - zone di completamento residenziale (B1 - B2 - B3 - B4 - B5 – BE - BE1 - BE2)

C - zone di espansione residenziale (C1 - C2 - C3 - C4 -C5-C6)

D - zone industriali, artigianali e commerciali (D1 - D2)

E - zone agricole (E1 - E3 - E4 - E5)

F - zone turistiche (F1-F2)

G - zone di servizi generali (G)

H - Zone di salvaguardia (H1-H2-H3)

S - zone di standards urbanistici (S1 - S2 - S3 - S4)

V – viabilità

Lo strumento urbanistico attualmente in vigore nel Comune di Alà dei Sardi è il Programma di Fabbricazione adottato con Delibera di C.C. N. 16 del 5/06/1973. Successivamente ci sono state delle varianti l'ultima del 19/07/2016 (Del. C.C. N.33).

Lo strumento urbanistico attualmente in vigore nel Comune di Buddusò è il Piano Urbanistico Comunale (PUC), adottato definitivamente con Delibera di C.C. N. 84 del 19/11/2002. Secondo le Norme Tecniche di Attuazione Il Piano Urbanistico Comunale suddivide l'intero territorio comunale nelle seguenti zone:

A - centro storico

B - zona di completamento

C - zona di espansione

D - zone di insediamento produttivo

E2 - zone agricole di primaria importanza produttiva

E5 - zone agricole a valenza ambientale

G - zona di attrezzature generali

H - zone di tutela ambientale

S - zone di servizi pubblici

EC - zone di coltivazioni delle cave

5. DESCRIZIONE GENERALE DELL'IMPIANTO

L'impianto eolico presenta una potenza totale in immissione pari a 86,4 MWp ed è costituito da n. 12 aerogeneratori di potenza nominale pari a 7.2 MWp, con altezza torre pari a 114 m e diametro del rotore pari a 172 m.

L'impianto interessa prevalentemente il Comune di Monti (SS), ove ricadano 7 aerogeneratori (MA01-MA02-MA03-MA04-MA08-MA09 -MA11), il Comune di Alà dei Sardi (SS), ove ricadono 5 aerogeneratori (MA05-MA06-MA07-MA10 -MA12) e la Stazione Elettrica Utente (SEU) di trasformazione 150/33 kV, e il Comune di Buddusò (SS), dove ricade la Stazione Elettrica (SE) RTN Terna 150 kV "Buddusò" (**Figura 5.1**).

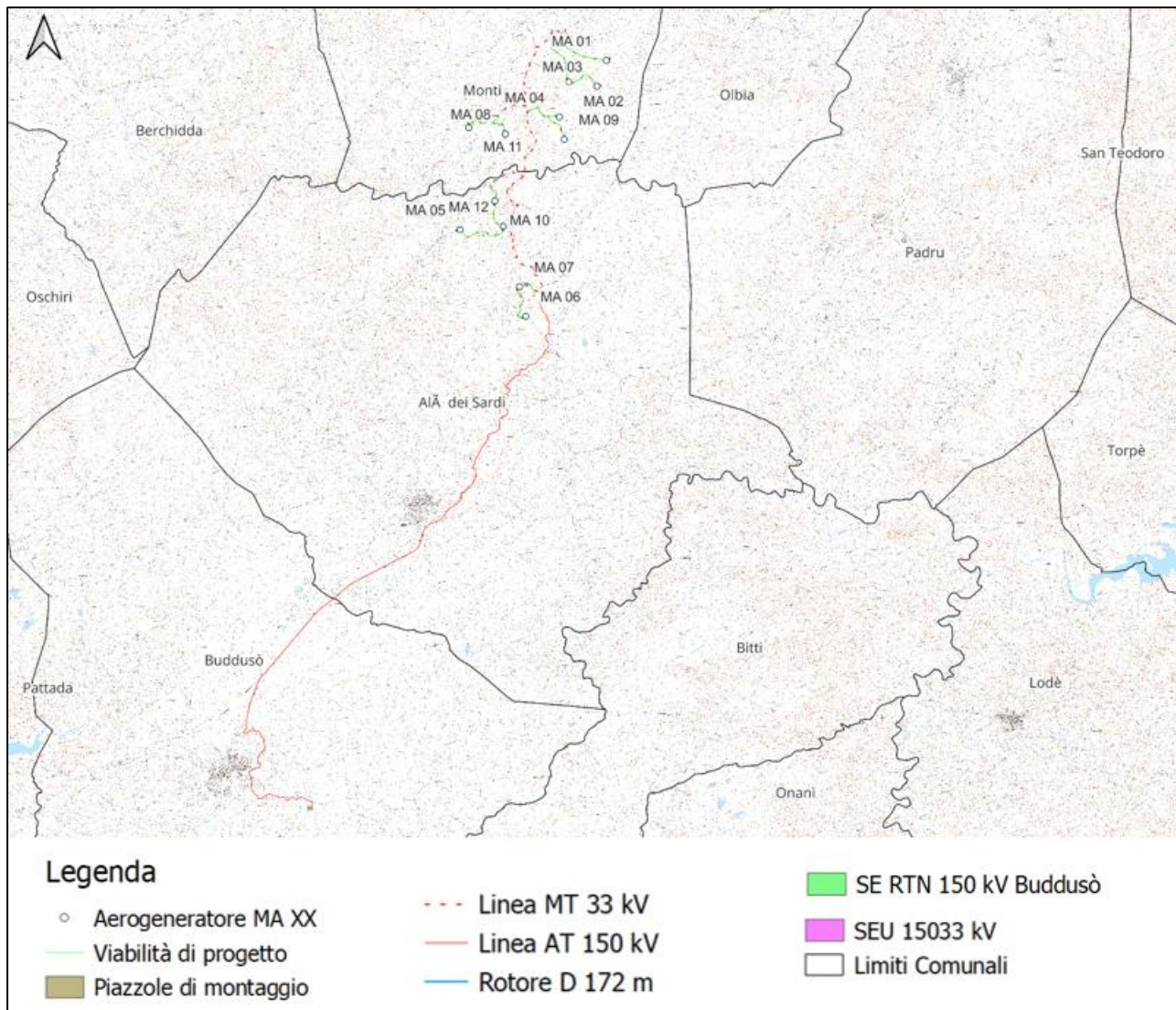


Figura 5.1: Inquadramento territoriale - Limiti amministrativi comuni interessati

5.1 Caratteristiche tecniche dell'aerogeneratore

L'aerogeneratore è una macchina rotante che trasforma l'energia cinetica del vento in energia elettrica ed è essenzialmente costituito da una torre (suddivisa in più parti), dalla navicella, dal Drive Train, dall'Hub e tre pale che costituiscono il rotore.

Per il presente progetto una delle possibili macchine che potrebbe essere installata è il modello Vestas V172, di potenza nominale pari a 7,2 MW, altezza torre all'hub pari a 114 m e diametro del rotore 172 m (**Figura 5.1.1**).

Oltre ai componenti su elencati, vi è un sistema di controllo che esegue, il controllo della potenza ruotando le pale intorno al loro asse principale, ed il controllo dell'orientamento della navicella, detto controllo dell'imbardata, che permette l'allineamento della macchina rispetto alla direzione del vento.

Il rotore è a passo variabile in resina epossidica rinforzata con fibra di vetro di diametro pari a 172 m, posto sopravvento al sostegno, con mozzo rigido in acciaio.

Le caratteristiche dell'aerogeneratore su descritto sono quelle ritenute idonee in base a quanto disponibile oggi sul mercato, in futuro potrà essere possibile cambiare il modello dell'aerogeneratore senza modificare in maniera sostanziale l'impatto ambientale e i limiti di sicurezza previsti.

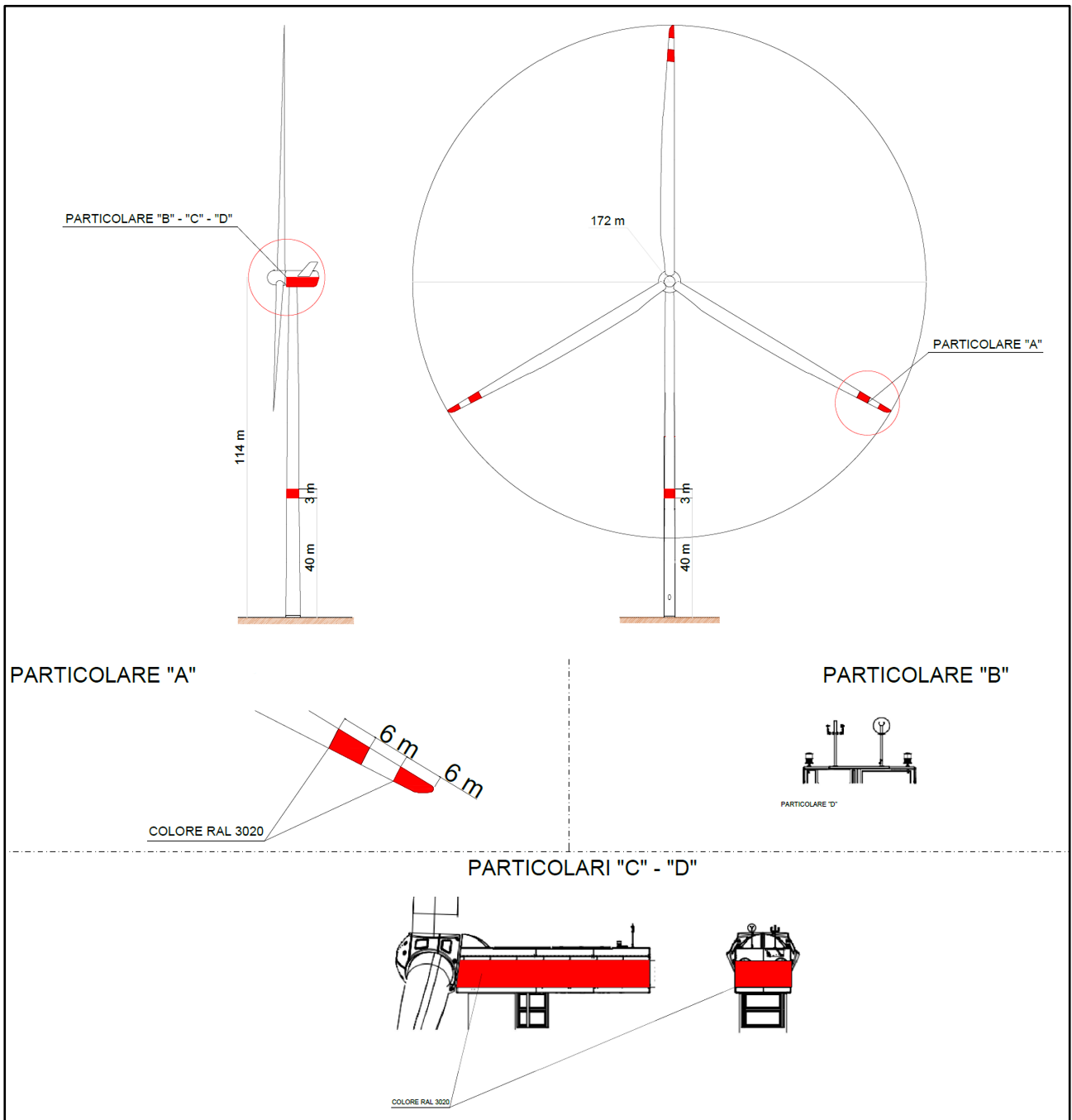


Figura 5.1.1: Profilo aerogeneratore V172 – 7,2 MW – HH= 114 m – D=172 m

5.2 Viabilità e piazzole

La viabilità e le piazzole del parco eolico sono elementi progettati considerando la fase di costruzione e la fase di esercizio dell'impianto eolico.

In merito alla viabilità, come detto sopra, si è cercato di utilizzare il sistema viario esistente adeguandolo al passaggio dei mezzi eccezionali. Tale indirizzo progettuale ha consentito di minimizzare l'impatto sul territorio e di ripristinare tratti di viabilità comunale e interpoderali che si trovano in stato di dissesto migliorando l'accessibilità dei luoghi anche alla popolazione locale.

Nei casi in cui tale approccio non è stato applicabile, sono stati progettati tratti di nuova viabilità seguendo il profilo naturale del terreno senza interferire con il reticolo idrografico presente in sito.

Nella **Figura 5.2.1** riportiamo una sezione stradale tipo di riferimento per i tratti di viabilità da adeguare e quelli di nuova realizzazione.

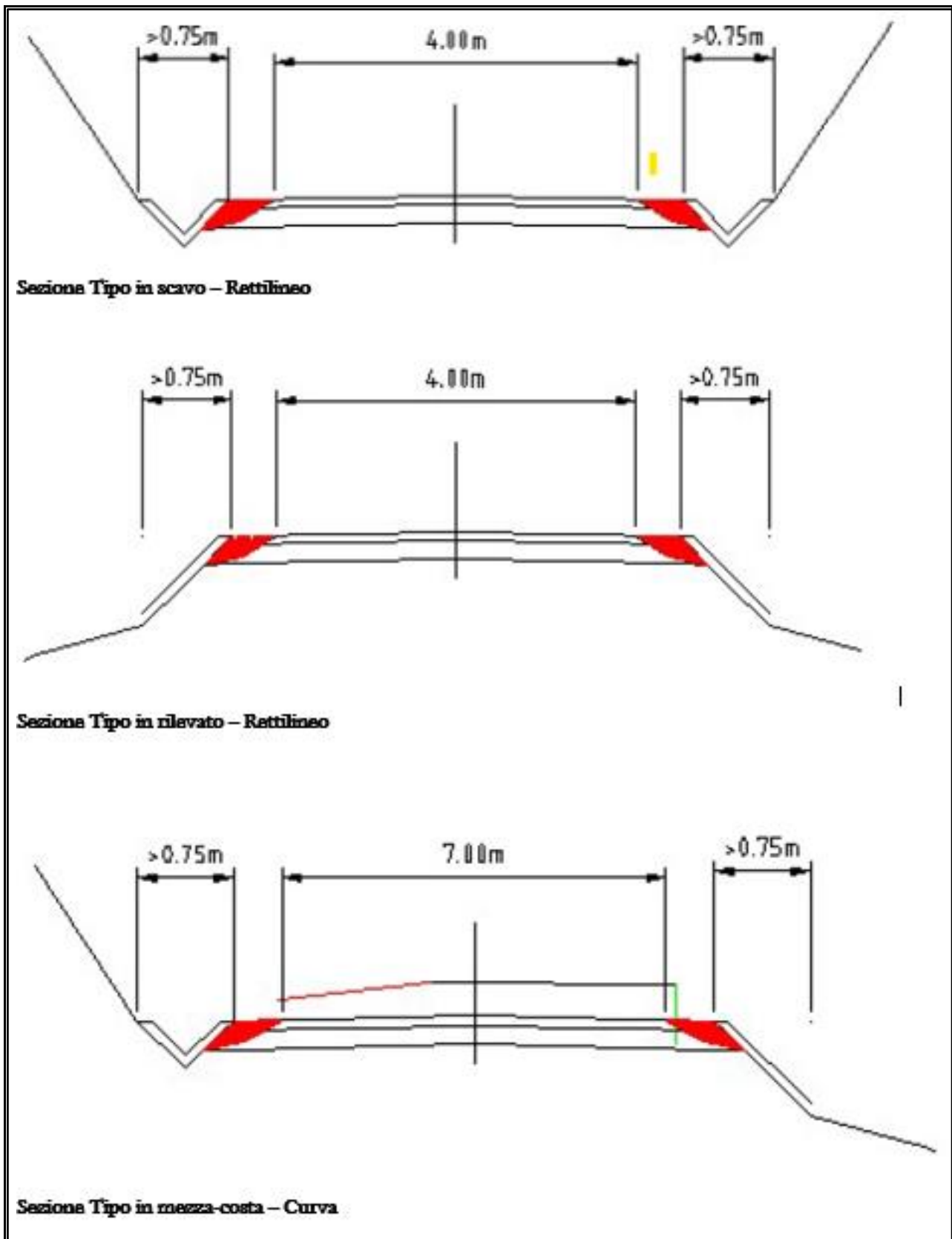


Figura 5.2.1: Sezioni tipo viabilità parco eolico

La progettazione delle piazzole da realizzare per l'installazione di ogni aerogeneratore prevede due configurazioni, la prima necessaria all'installazione dell'aerogeneratore e la seconda, a seguito di opere di ripristino parziale, per la fase di esercizio e manutenzione dell'impianto (**Figura 5.2.2**).

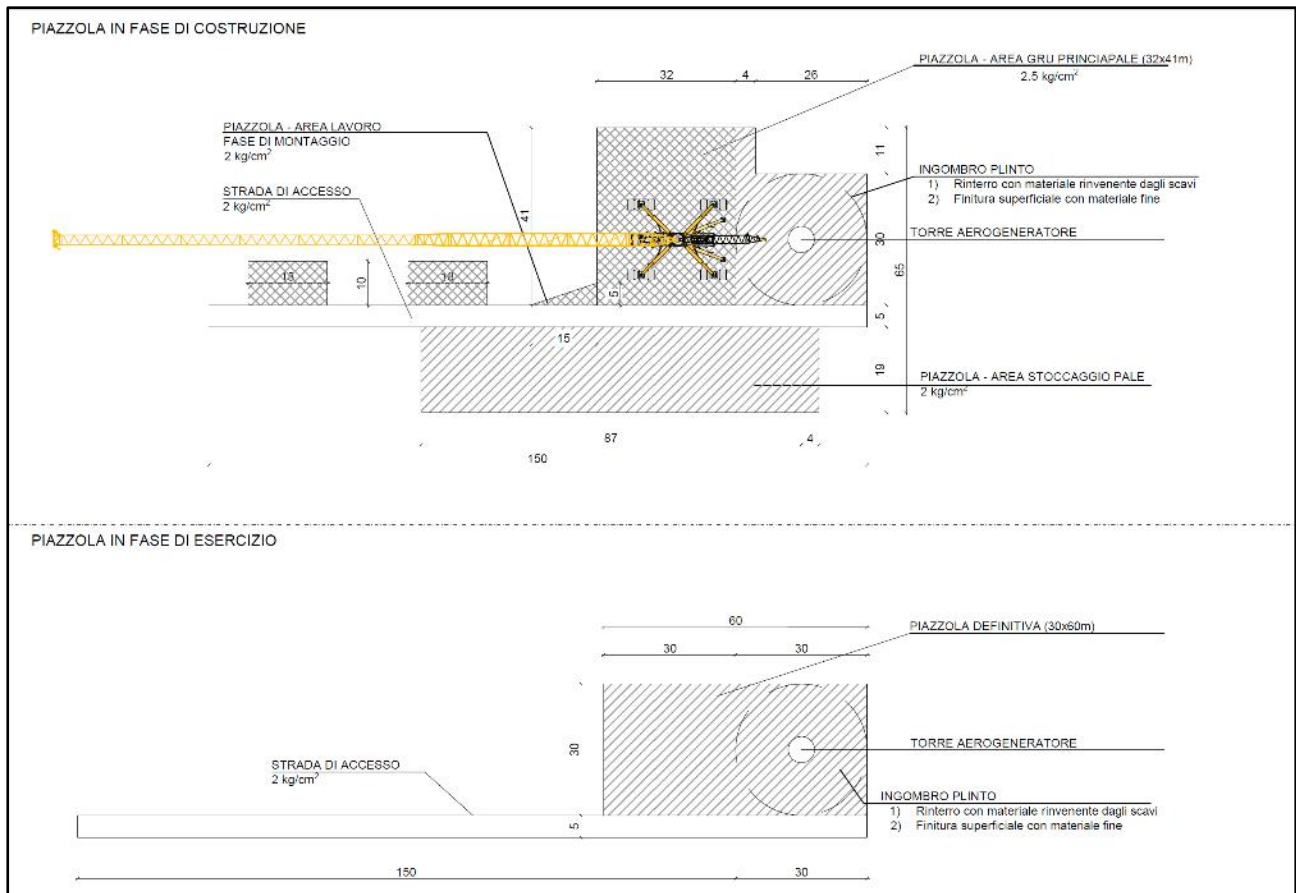


Figura 5.2.2: Planimetria piazzola tipo per la fase di installazione e fase di esercizio e manutenzione

5.3 Sottostazione elettrica di trasformazione utente (SEU)

Il progetto prevede un collegamento tra la Stazione Elettrica di trasformazione Utente 150/33 kV, nel Comune di Alà dei Sardi, e la Stazione Elettrica della RTN Terna, nel Comune di Buddusò, attraverso un cavo AT a 150 kV interrato.

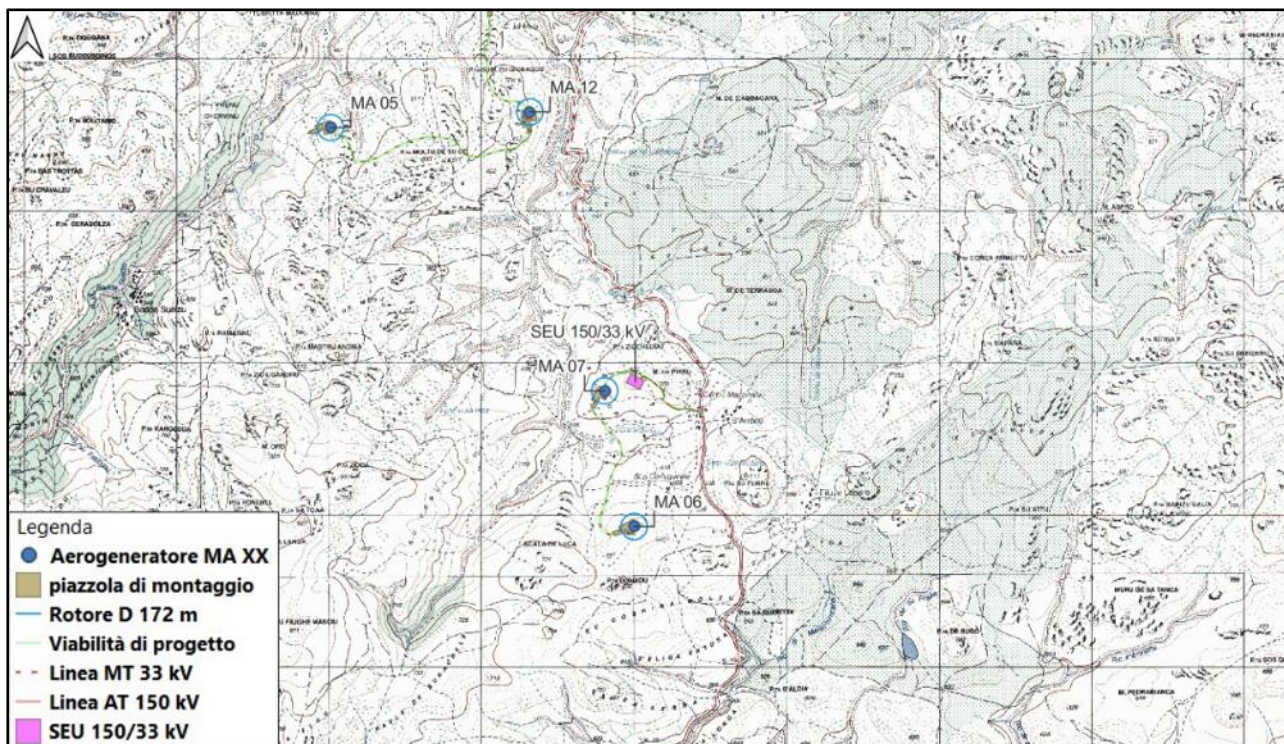


Figura 5.3.1: Localizzazione della SEU 150/33 kV su IGM



Figura 5.3.2: Localizzazione della SEU 150/33 kV su IGM Ortofoto

Nella sua configurazione, la Sottostazione Elettrica di Utente prevede un collegamento alla stazione Terna attraverso un cavo AT interrato, che partirà dallo stallo AT presente nella nuova SEU sino a

5.4 Linee elettriche di collegamento MT

L'impianto "Parco Eolico Monti Alà dei Sardi" è caratterizzato da una potenza complessiva di 86.4 MW ottenuta da 12 aerogeneratori di potenza di 7,2 MWp ciascuno.

Gli aerogeneratori sono collegati elettricamente tra loro mediante cavi in Media Tensione a 33 kV in modo da formare 5 sottocampi (Circuiti A, B, C, D ed E) da 2 o 3 WTG (Wind Turbine Generator); ognuno di tali circuiti è associato ad un colore diverso per maggiore chiarezza, come esplicitato dalla seguente tabella:

Sottocampo o Circuito	Aerogeneratori	Potenza totale [MWp]
CIRCUITO A	MA01 – MA08	14,40
CIRCUITO B	MA03 – MA02	14,40
CIRCUITO C	MA 09 – MA 04	14,40
CIRCUITO D	MA05 – MA10 -MA12	21,60
CIRCUITO E	MA11 – MA07 – MA06	21,60

Tabella 5.4.1: Suddivisione in circuiti dell'impianto

I cavi sono collocati in trincee ad una profondità di posa di 1 m dal piano di calpestio, su un sottofondo di sabbia di spessore di 0,1 m, e la distanza di separazione dei circuiti adiacenti in parallelo sul piano orizzontale è pari a 0,20 m

La figura seguente, nella quale le misure sono espresse in mm, mostra la modalità di posa; maggiori dettagli sono apprezzabili nell'elaborato "MAOE070 Sezioni tipiche delle trincee di cavidotto utente".

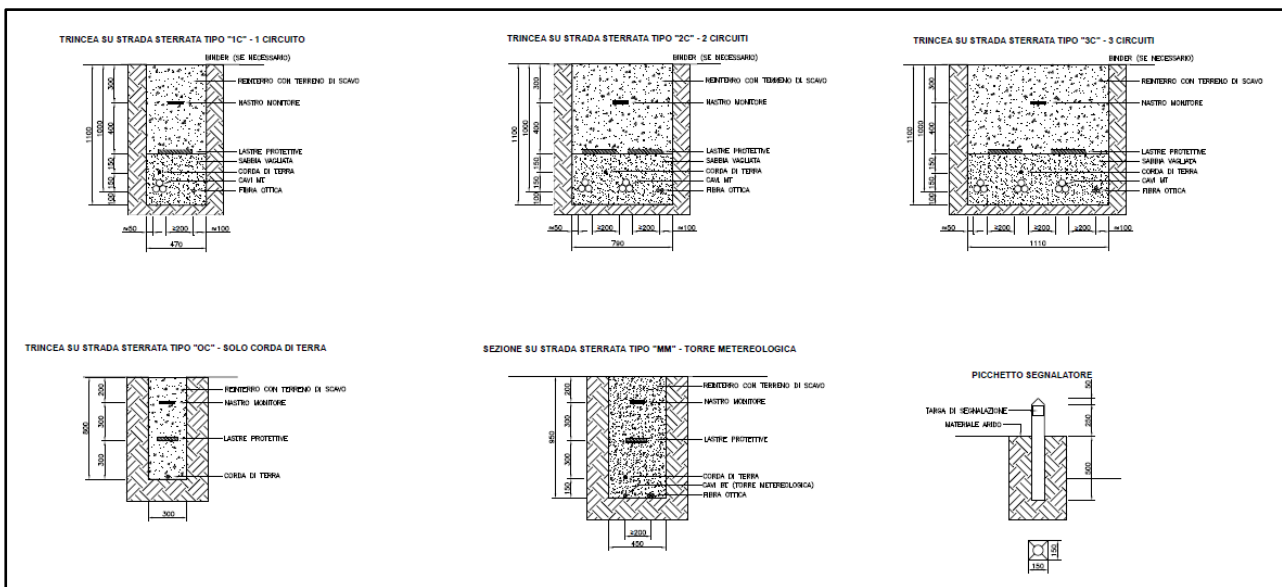


Figura 5.4.1: Sezioni tipiche delle trincee cavidotto su strada sterrata

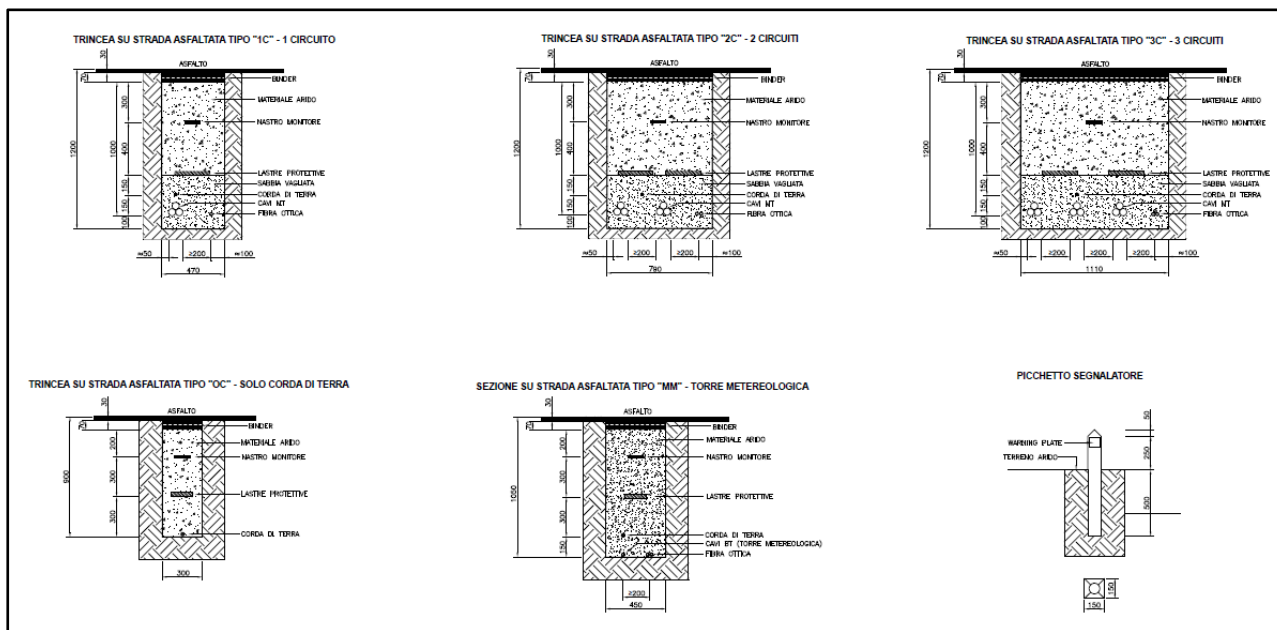


Figura 5.4.2: Sezioni tipiche delle trincee cavidotto su strada asfaltata

5.5 Linea AT di collegamento alla RTN

Il collegamento tra la SEU 150/33 kV e il nuovo stallo della Stazione Elettrica 150 kV (SE) denominata “Buddusò” è realizzato tramite linea direttamente interrata a 150 kV di lunghezza di circa 26.500 m e composto da una terna di cavi unipolari ARE4H5E a 150 kV di sezione 400 mm², in accordo con lo standard IEC 60840, con conduttore in alluminio, schermo semiconduttivo del conduttore, isolamento in polietilene reticolato XLPE, U₀/U_n (U_{max}) 87/150 (170 kV) kV, portata nominale di 450 A, schermo semiconduttivo dell’isolamento, schermo metallica e guaina di protezione esterna in alluminio saldata longitudinalmente.

I cavi sono caratterizzati da una posa a trifoglio, sono posati a 1,60 m dal piano di calpestio e su un letto di sabbia di 0,1 m, sono ricoperti da uno strato di 0,4 m di sabbia, al di sopra del quale una lastra protettiva in cemento ne assicurerà la protezione meccanica.

A 0,7 m dal piano di calpestio un nastro monitor ha lo scopo di segnalare la presenza dei cavi al fine di evitarne eventuali danneggiamenti seguenti ad eventuali scavi da parte di terzi.

La terna di cavi in AT è distante sul piano orizzontale almeno 0,3 m dal cavo in fibra ottica, mentre nel letto di sabbia è previsto anche un cavo unipolare di protezione, così come rappresentato nel dettaglio dell’elaborato di progetto “MAOE089 Sezione tipica della trincea cavidotto AT”.

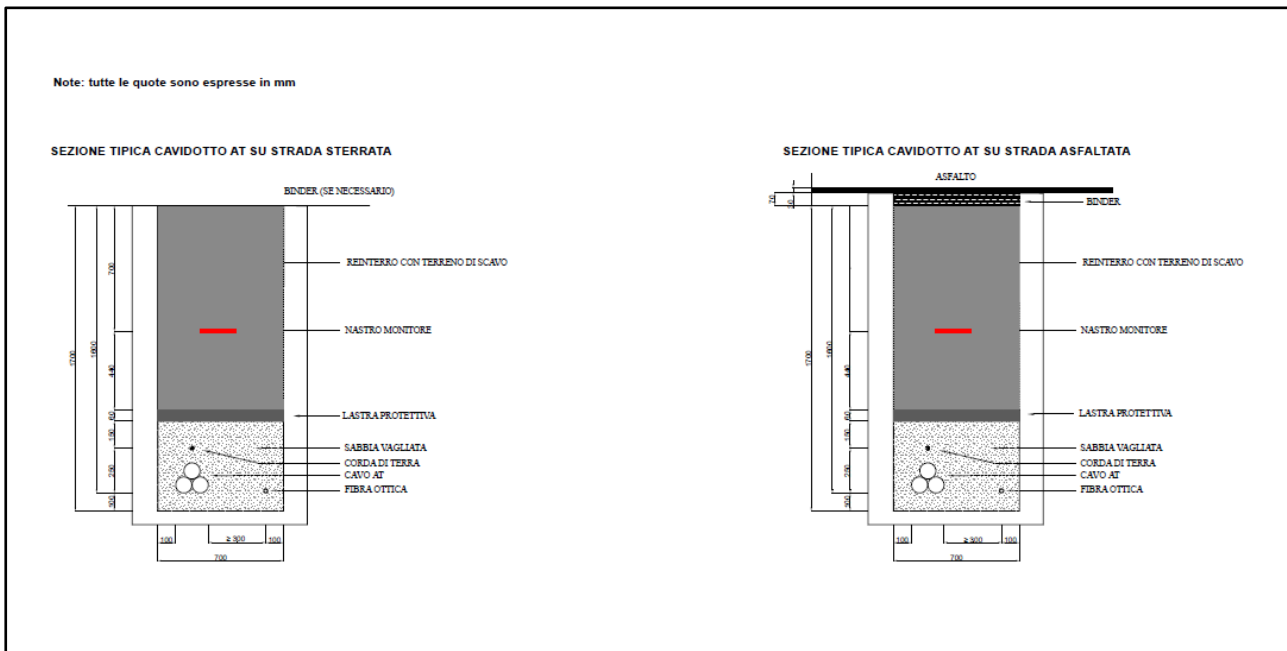


Figura 5.5.1: Sezione tipica del cavidotto AT di connessione tra la SEU 150/33 kV e il nuovo stallo della Stazione Elettrica della RTN 150 kV denominata “Buddusò”

La scelta dei particolari cavi AT e delle relative condizioni di posa potranno comunque subire modifiche, non sostanziali, in fase di progettazione esecutiva, a seconda delle condizioni operative riscontrate.

5.6 Stallo arrivo produttore

Come indicato nella STMG di Terna, La linea interrata AT 150 kV, di collegamento tra la SEU e la SE RTN 150 kV Buddusò, si andrà a collegare allo stallo di arrivo produttore a 150 kV che costituisce l’impianto di rete per la connessione (**Figura 5.6.1**).

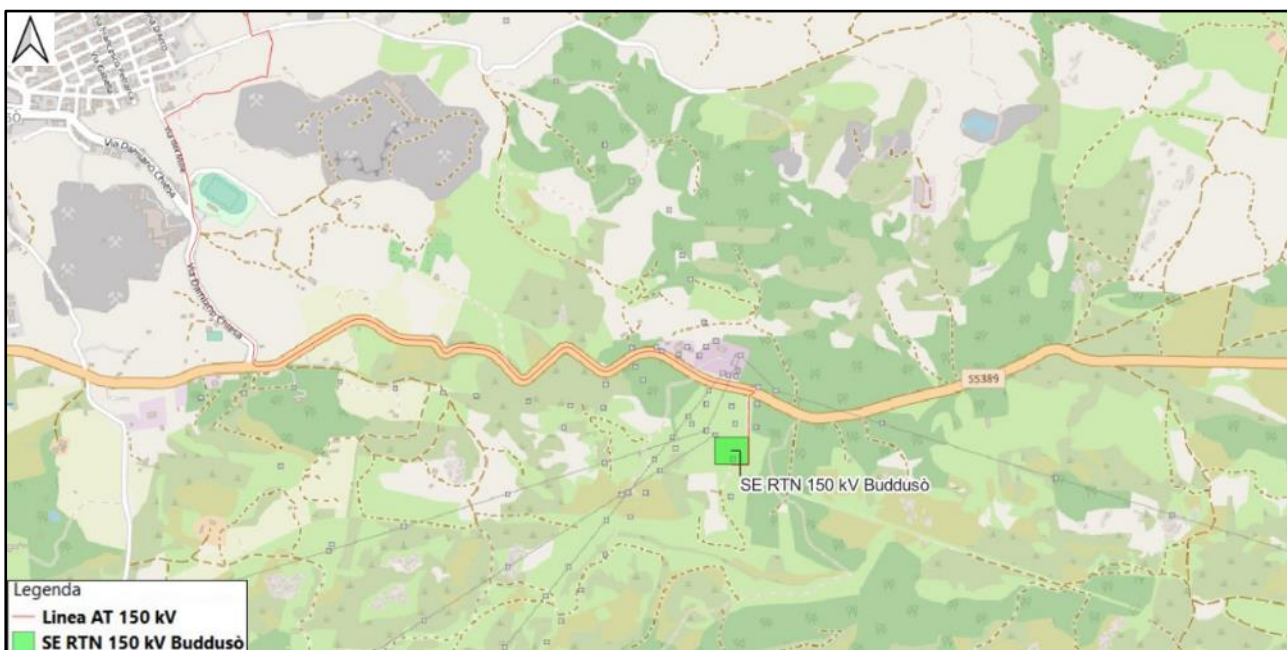


Figura 5.6.1: Individuazione SE RTN 150 kV “Buddusò” di futura realizzazione

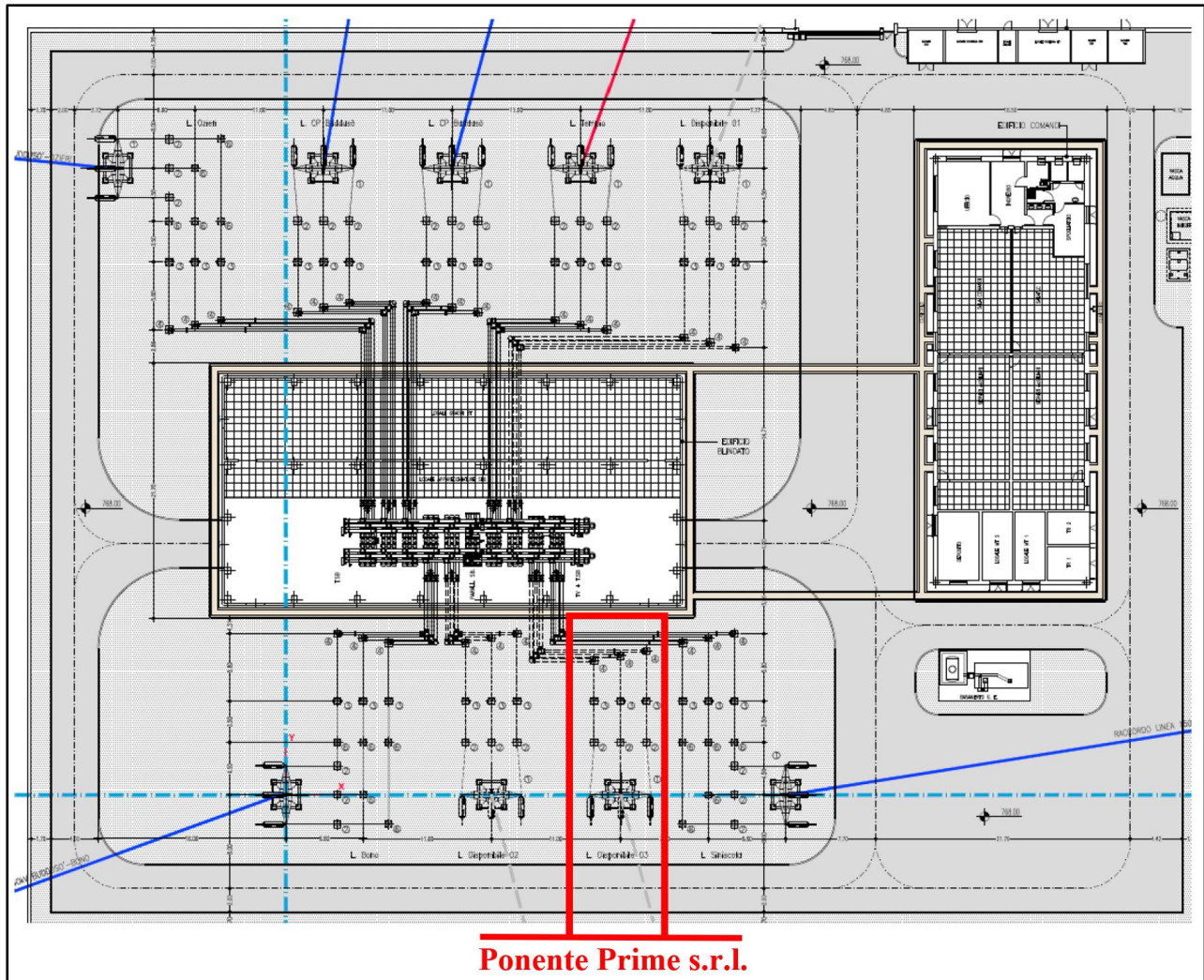


Figura 5.6.2: Planimetria della SE RTN a 150 kV "Buddusò" con l'ubicazione dello stallo a 150 kV

6. DESCRIZIONE COSTRUZIONE, ESERCIZIO E DISMISSIONE IMPIANTO

L'impianto eolico avrà una vita di circa 30 anni che inizierà con le opere di approntamento di cantiere fino alla dismissione dello stesso e il ripristino dello stesso con il ripristino dei luoghi. Si prevedono pertanto tre fasi:

- a) costruzione;
- b) esercizio e manutenzione;
- c) dismissione.

6.1 Costruzione

Le opere di costruzioni possono essere distinte in tre parti distinte, le opere civili, opere elettriche e le opere di installazione elettromeccaniche degli aerogeneratori e relativa procedura di collaudo e avviamento.

6.1.1. Opere civili

Le opere civili riguardano il movimento terra per la realizzazione di strade e piazzole necessarie per la consegna in sito dei vari componenti dell'aerogeneratore e la successiva installazione.

Le strade esistenti che verranno adeguate e quelle di nuova realizzazione avranno una larghezza minima di 5 m e le piazzole per le attività di stoccaggio e montaggio degli aerogeneratori avranno una dimensione pari a circa 1100 mq come riportato nell'elaborato "MAOC047 Pianta e sezione tipo piazzola (cantiere e esercizio)". La consegna in sito delle pale e delle torri avverrà mediante l'utilizzo di rimorchi semoventi e blade lifter (mezzi eccezionali che consentono di ridurre gli ingombri in fase di trasporto in curva) al fine di minimizzare i movimenti terra e gli interventi di adeguamento della viabilità esterna di accesso al sito. La turbina eolica verrà installata su di una fondazione in cemento armato del tipo indiretto su pali. La connessione tra la torre in acciaio e la fondazione avverrà attraverso una gabbia di tirafondi opportunamente dimensionati al fine di trasmettere i carichi alla fondazione e resistere al fenomeno della fatica per effetto della rotazione ciclica delle pale. La progettazione preliminare delle fondazioni è stata effettuata sulla base della relazione geologica e in conformità alla normativa vigente.

I carichi dovuti al peso della struttura in elevazione, al sisma e al vento, in funzione delle caratteristiche di amplificazione sismica locale e delle caratteristiche geotecniche puntuali del sito consentiranno la progettazione esecutiva delle fondazioni affinché il terreno di fondazione possa sopportare i carichi trasmessi dalla struttura in elevazione.

In funzione della relazione geologica e dei carichi trasmessi in fondazione dall'aerogeneratore, in questa fase si è ipotizzata una fondazione di forma tronco-conica di diametro alla base pari a 20 m su 6 pali di diametro pari ad 1 m e lunghezza pari a 15 m.

6.1.2. Opere elettriche e di telecomunicazione

Le opere relative alla rete elettrica interna al parco eolico, oggetto del presente lavoro, possono essere suddivise in 4 sezioni:

- opere elettriche di collegamento elettrico tra aerogeneratori, alla stazione di trasformazione;
- opere elettriche di trasformazione 150/33 kV;
- opere di collegamento alla Rete di Trasmissione Nazionale;
- fibra ottica di collegamento tra gli aerogeneratori e la stazione di trasformazione, tra quest'ultima e la stazione condivisa e tra la stazione condivisa e la stazione Terna.

I collegamenti tra il parco eolico e la Stazione Elettrica Utente (SEU) avverranno tramite linee interrato, esercite a 33 kV, ubicate lungo la rete stradale esistente e sui tratti di strada di nuova realizzazione che verranno poi utilizzati nelle fasi di manutenzione.

L'energia prodotta dai singoli aerogeneratori del parco eolico verrà trasportata alla SEU 150/33 kV, dalla quale, mediante una linea elettrica interrata in AT, esercita a 150 kV, l'energia verrà convogliata in corrispondenza dello stallo assegnato da Terna all'interno di una Stazione Elettrica RTN 150 kV Buddusò.

All'interno del parco eolico verrà realizzata una rete in fibra ottica per collegare tutte le turbine eoliche ad una sala di controllo interna alla SEU attraverso cui, mediante il collegamento a internet, sarà possibile monitorare e gestire il parco da remoto. Tale rete di fibra ottica verrà posata all'interno dello scavo che verrà realizzato per la posa in opere delle linee di collegamento elettrico.

6.1.3. Installazione aerogeneratori

La terza fase della costruzione consiste nel trasporto e montaggio degli aerogeneratori. È stato previsto di raggiungere ogni piazzola di montaggio per scaricare i componenti, installare i primi due tronchi di torre direttamente sulla fondazione (dopo che quest'ultima avrà superato i 28 giorni di maturazione del calcestruzzo e i test sui materiali hanno avuto esito positivo) e stoccare in piazzola i restanti componenti per essere installati successivamente con una gru di capacità maggiore.

Completata l'installazione di tutti i componenti, si passerà successivamente al montaggio elettromeccanico interno alla torre affinché l'aerogeneratore possa essere connesso alla Rete Elettrica e, dopo opportune attività di commissioning e test, possa iniziare la produzione di energia elettrica.

6.2 Esercizio e manutenzione

La fase di gestione dell'impianto prevede interventi di manutenzione ordinaria e straordinaria. Le torri eoliche sono dotate di telecontrollo; durante la fase di esercizio sarà possibile controllare da remoto il funzionamento delle parti meccaniche ed elettriche. In caso di malfunzionamento o di guasto, saranno eseguiti interventi di manutenzione straordinaria.

Gli interventi di manutenzione ordinaria, effettuati con cadenza semestrale, saranno eseguiti sulle parti elettriche e meccaniche all'interno della navicella e del quadro di Media tensione posto a base della torre. Inoltre, sarà previsto un piano di manutenzione della viabilità e delle piazzole al fine di garantire sempre il raggiungimento degli aerogeneratori ed il corretto deflusso delle acque in corrispondenza dei nuovi tratti di viabilità.

6.3 Dismissione dell'impianto

La vita media di un parco eolico è generalmente pari ad almeno 30 anni, trascorsi i quali è comunque possibile, dopo un'attenta revisione di tutti i componenti, prolungare ulteriormente l'attività dell'impianto e conseguentemente la produzione di energia. In ogni caso, una delle caratteristiche

dell'energia eolica che contribuisce a caratterizzare questa fonte come effettivamente “sostenibile” è la quasi totale reversibilità degli interventi di modifica del territorio necessari a realizzare gli impianti di produzione. Una volta esaurita la vita utile dell'impianto è cioè possibile programmare lo smantellamento dell'intero impianto e la riqualificazione del sito di progetto, che può essere ricondotto alle condizioni ante-operam a costi accettabili come esplicitato nell'elaborato di progetto “MAEG006 Piano di dismissione”.

7. COMPATIBILITA' DELL'OPERA CON GLI STRUMENTI DI TUTELA

La realizzazione del parco eolico nell'area descritta provoca una modifica del paesaggio come qualsiasi opera che venga realizzata. La peculiarità dell'impianto eolico è dovuta principalmente all'installazione degli aerogeneratori, che, per loro dimensioni, si inseriscono in maniera puntuale all'interno del paesaggio esistente, e alla realizzazione di nuove strade e opere di connessione elettrica.

In questa fase della trattazione vengono sintetizzati gli impatti diretti dell'impianto eolico, gli interventi di mitigazione e, quindi, la valutazione dell'impatto.

La fase di cantiere per la costruzione e la dismissione sono caratterizzate da interventi che si inseriscono all'interno del paesaggio e nel tessuto del patrimonio culturale e dei beni materiali, in ambito di area del sito ed area vasta, pressoché nulli, in quanto la loro durata nel territorio è molto breve.

La fase di esercizio provoca un impatto sul paesaggio pur non essendo le opere permanenti, in quanto è previsto il ripristino dello stato dei luoghi ante-operam dopo la fine della vita utile dell'impianto, che si prevede abbiano una durata pari a 30 anni.

Gli strumenti di tutela, precedentemente trattati a livello nazionale, regionale, provinciale e locale, forniscono indicazioni sulle componenti paesaggistiche per cui è necessario verificare l'eventuale interferenza dell'impianto.

Più in dettaglio, come riportato nell'elaborato di progetto “MASA102 Studio d'Impatto Ambientale - Relazione generale”, il parco eolico in progetto risulta non interferire direttamente con le aree vincolate dal punto di vista ambientale, paesaggistico e culturale individuate dai piani di tutela, sia per quanto riguarda gli aerogeneratori che per le strade e buona parte dei cavidotti, i cui tracciati coincidono sostanzialmente con strade esistenti e sono comunque interrati.

7.1 Compatibilità dell'opera con gli strumenti di tutela nazionale e regionale

Con riferimento a quanto esposto nel paragrafo 4, di seguito viene analizzata la compatibilità del progetto rispetto agli strumenti di tutela nazionale e regionale.

7.1.1. Sistema delle Tutele D.Lgs 42/2004 – Assetto Ambientale

Nella **Figura 7.1.1.1** viene rappresentato l'inquadramento in area vasta dell'impianto eolico in progetto rispetto ai Vincoli individuati dal Sistema delle Tutele in base al D.Lgs 42/2004, come definito dal PPR della Regione Sardegna, e con riferimento all'assetto ambientale. Nella **Figura 7.1.1.2** e **Figura 7.1.1.3** viene rappresentato l'inquadramento dell'area d'impianto, relativamente agli aerogeneratori ed alle opere di rete, rispetto ai suddetti aspetti.

L'assetto ambientale è costituito dall'insieme degli elementi territoriali di carattere biotico (flora, fauna ed habitat) e abiotico (geologico e geomorfologico), con particolare riferimento alle aree naturali e seminaturali, alle emergenze geologiche di pregio e al paesaggio forestale e agrario, considerati in una visione ecostemica correlata agli elementi dell'antropizzazione.

Come è possibile osservare dalla **Figura 7.1.1.2** e dalla **Figura 7.1.1.3**, gli aerogeneratori e le relative opere connesse non occupano aree vincolate, ad eccezione di tratti di linea elettrica interrata MT ed AT che interferiscono con le aree tutelate per legge (D.Lgs 42/2004 Art. 142 lettera c)) "Fiumi, torrenti e corsi d'acqua - buffer 150 m", come si evince più dettagliatamente dalla **Figure 7.1.4.** e **Figure 7.1.5.**

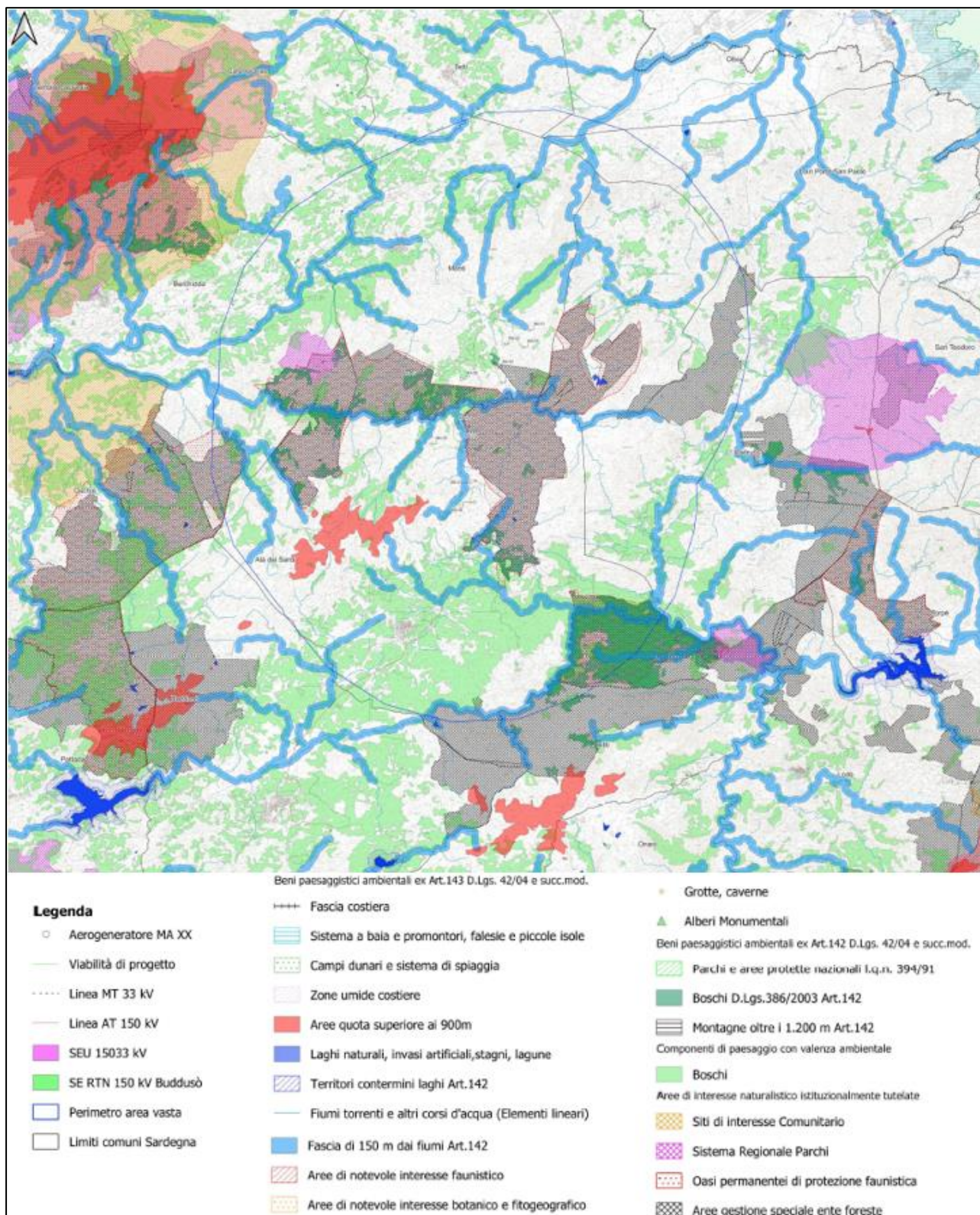


Figura 7.1.1.1: Carta dei vincoli paesaggistici con area Vasta (buffer 10 km) – (per maggiori dettagli grafici si veda l’elaborato “MASA133a Carta dei vincoli paesaggistici con area vasta”).

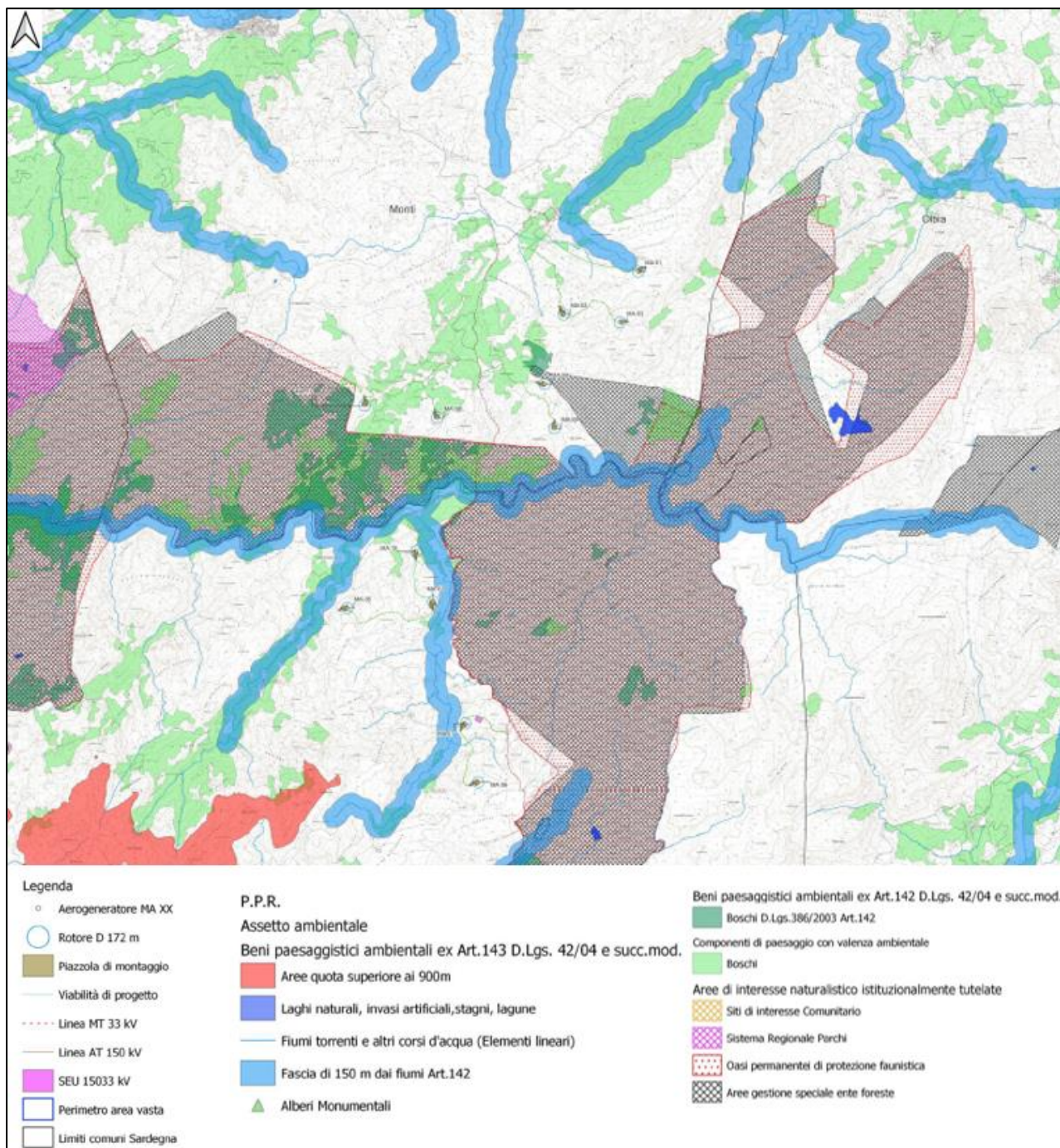


Figura 7.1.1.2: Carta dei vincoli paesaggistici relativamente agli aerogeneratori di progetto – (per maggiori dettagli grafici si veda l’elaborato “MASA134a Carta dei vincoli paesaggistici con area d’impianto”).

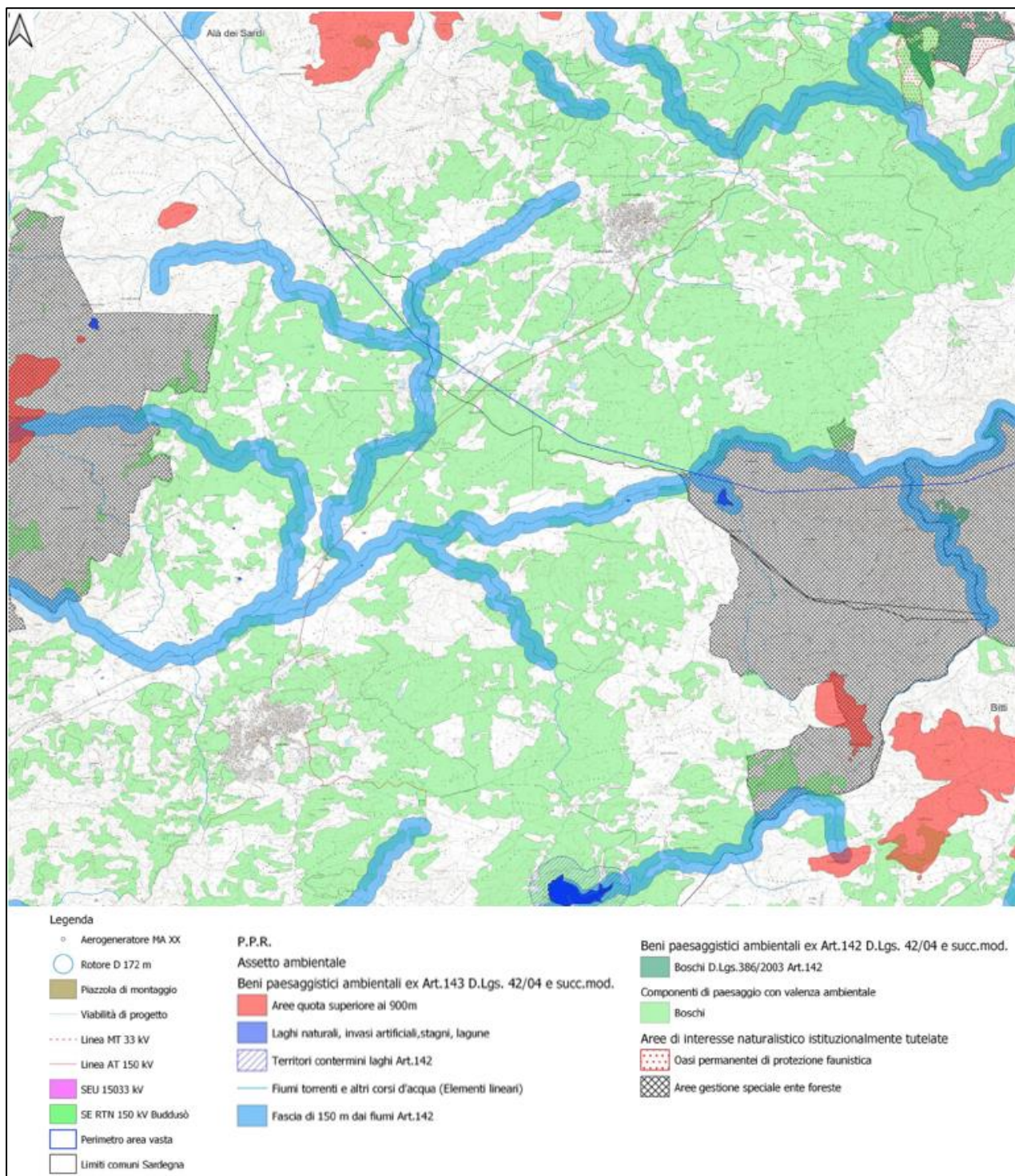


Figura 7.1.1.3: Carta dei vincoli paesaggistici relativamente alle opere di connessione alla SE RTN – (per maggiori dettagli grafici si veda l’elaborato “MASA134a Carta dei vincoli paesaggistici con area d’impianto”).

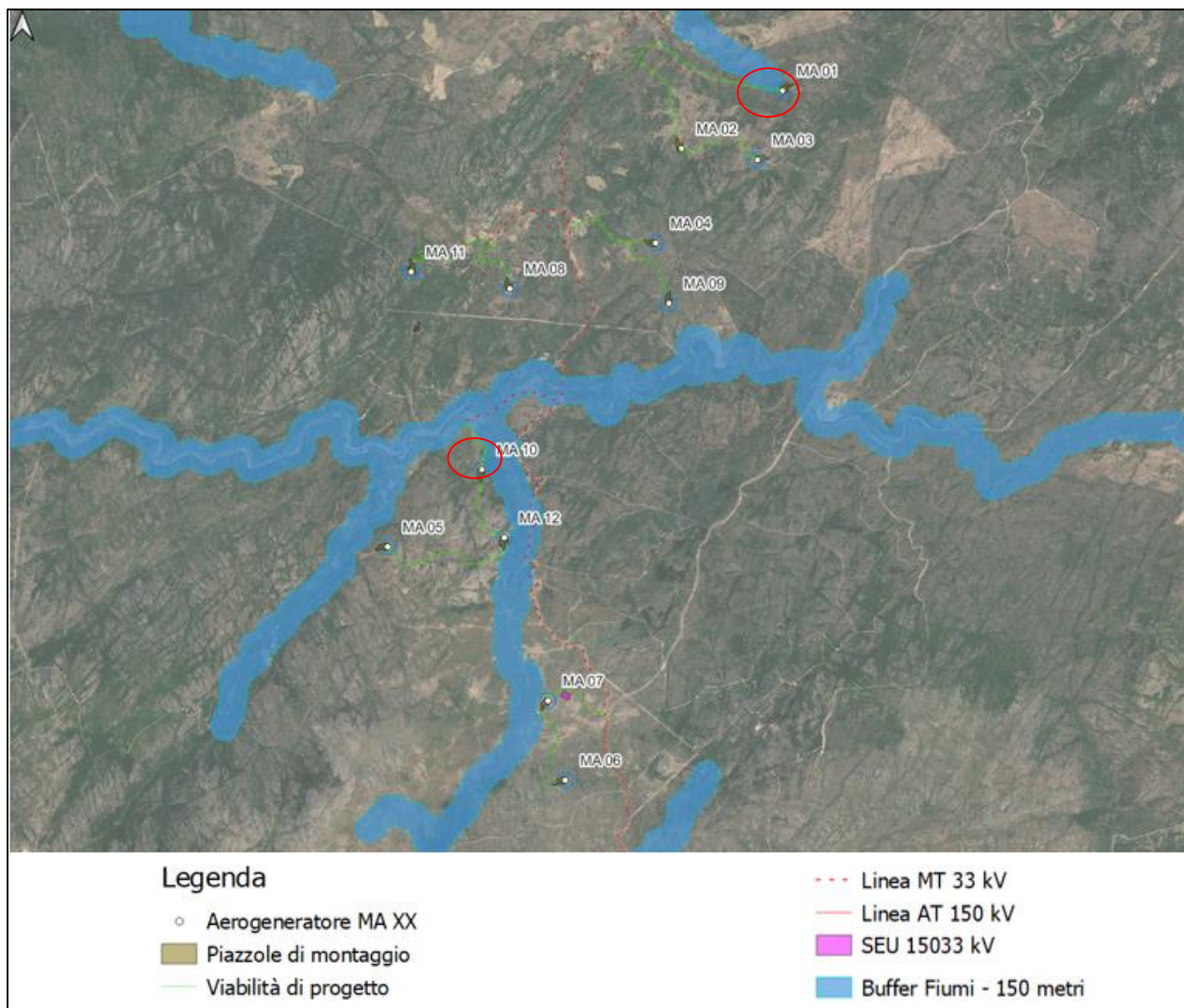


Figura 7.1.1.4: Interferenze delle opere in progetto nell'area di impianto con i Fiumi, torrenti e corsi d'acqua - buffer 150 m.

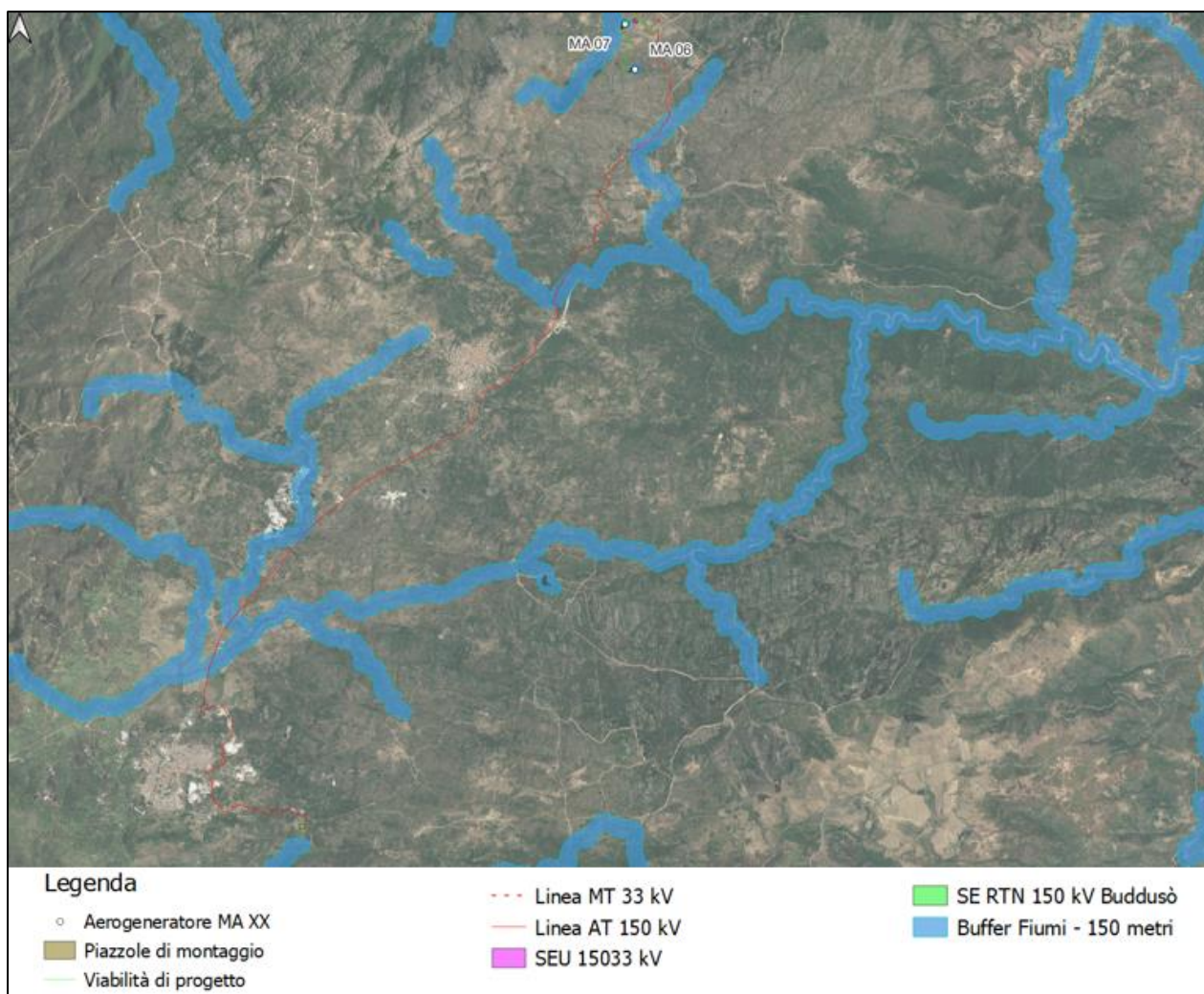


Figura 7.1.1.5: Interferenze delle opere di connessione e della SE RTN con i Fiumi, torrenti e corsi d'acqua - buffer 150 m.

Tali interferenze si hanno in corrispondenza di strade asfaltate esistenti e, pertanto, non avranno impatti sulle suddette aree tutelate. Inoltre, la realizzazione di linee elettriche interrate non altererà il regime idraulico attuale, in quanto le opere idrauliche non saranno oggetto di modifiche del presente progetto. Si evidenzia che solamente le due interferenze cerchiare in rosso nella Figura 7.1.1.4, interessano la nuova viabilità di progetto. In particolare, sia l'interferenza più nord, nei pressi della turbina MA01, che l'interferenza nei pressi della turbina MA10, interessano sentieri sterrati già esistenti e non asfaltati. Dal punto di vista paesaggistico, per la realizzazione del cavidotto interrato, saranno adottate tutte le cautele e con la chiusura dello scavo, immediatamente successiva alla posa dei cavi, saranno ripristinate le condizioni preesistenti dei luoghi. Per la realizzazione di nuove viabilità di progetto si utilizzeranno materiali drenanti e naturali, compatibili con l'assetto ambientale e paesaggistico del luogo.

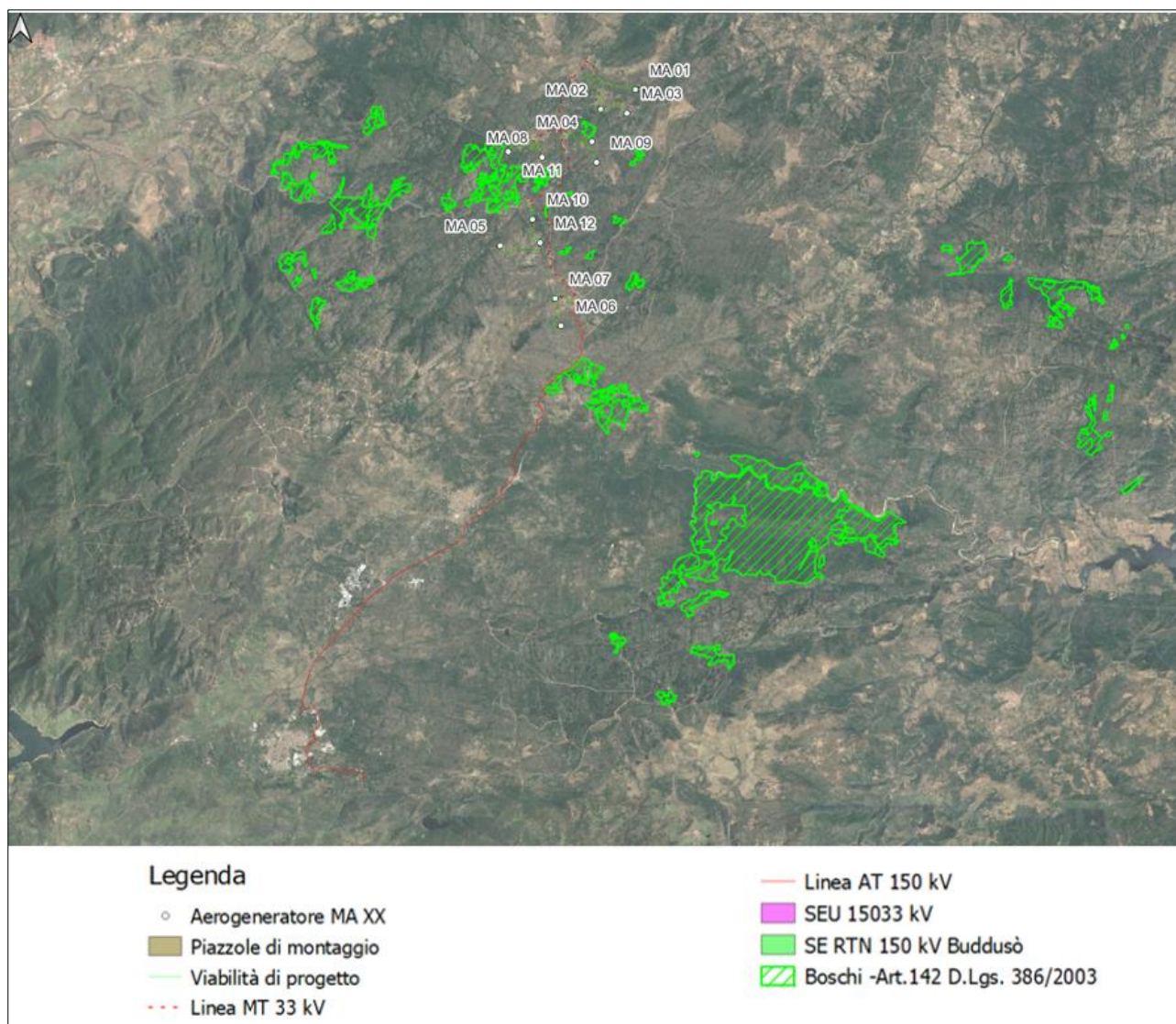


Figura 7.1.1.6: Sovrapposizione delle opere di progetto con i Boschi D.Lgs. 386/2003

Per quanto riguarda i boschi invece, come si evince dalla figura precedente, sia gli aerogeneratori che le opere di connessione non interferiscono con queste aree vincolate.

7.1.2 Aree vincolate dal punto di vista ambientale come da "Progetto Natura 2000"

Lo strumento istituito dall'unione Europea per la conservazione della Biodiversità è chiamato "Natura 2000". Si tratta di una rete ecologica diffusa su tutto il territorio dell'Unione, istituita ai sensi della Direttiva 92/43/CEE "Habitat", per garantire il mantenimento a lungo termine degli habitat naturali e delle specie di flora e fauna minacciati o rari a livello comunitario.

La rete Natura 2000 è costituita dai Siti di Interesse Comunitario (SIC), identificati dagli Stati Membri secondo quanto stabilito dalla Direttiva Habitat, che vengono successivamente designati quali Zone

Speciali di Conservazione (ZSC), e comprende anche le Zone di Protezione Speciale (ZPS) istituite ai sensi della Direttiva 2009/147/CE "Uccelli" concernente la conservazione degli uccelli selvatici.

Le aree che compongono la rete Natura 2000 non sono riserve rigidamente protette dove le attività umane sono escluse; la Direttiva Habitat intende garantire la protezione della natura tenendo anche "conto delle esigenze economiche, sociali e culturali, nonché delle particolarità regionali e locali" (Art. 2).

La Direttiva riconosce il valore di tutte quelle aree nelle quali la secolare presenza dell'uomo e delle sue attività tradizionali ha permesso il mantenimento di un equilibrio tra attività antropiche e natura. Alle aree agricole, per esempio, sono legate numerose specie animali e vegetali ormai rare e minacciate per la cui sopravvivenza è necessaria la prosecuzione e la valorizzazione delle attività tradizionali, come il pascolo o l'agricoltura non intensiva. Nello stesso titolo della Direttiva viene specificato l'obiettivo di conservare non solo gli habitat naturali ma anche quelli seminaturali (come le aree ad agricoltura tradizionale, i boschi utilizzati, i pascoli, ecc.).

Nella **Figura 7.1.2.1**, **Figura 7.1.2.2**, **Figura 7.1.2.3** e **Figura 7.1.2.4** vengono rappresentate rispettivamente le zone SIC, ZPS, ZSC, EUAP interessate dall'area Vasta dell'impianto eolico e dall'area d'impianto stessa.

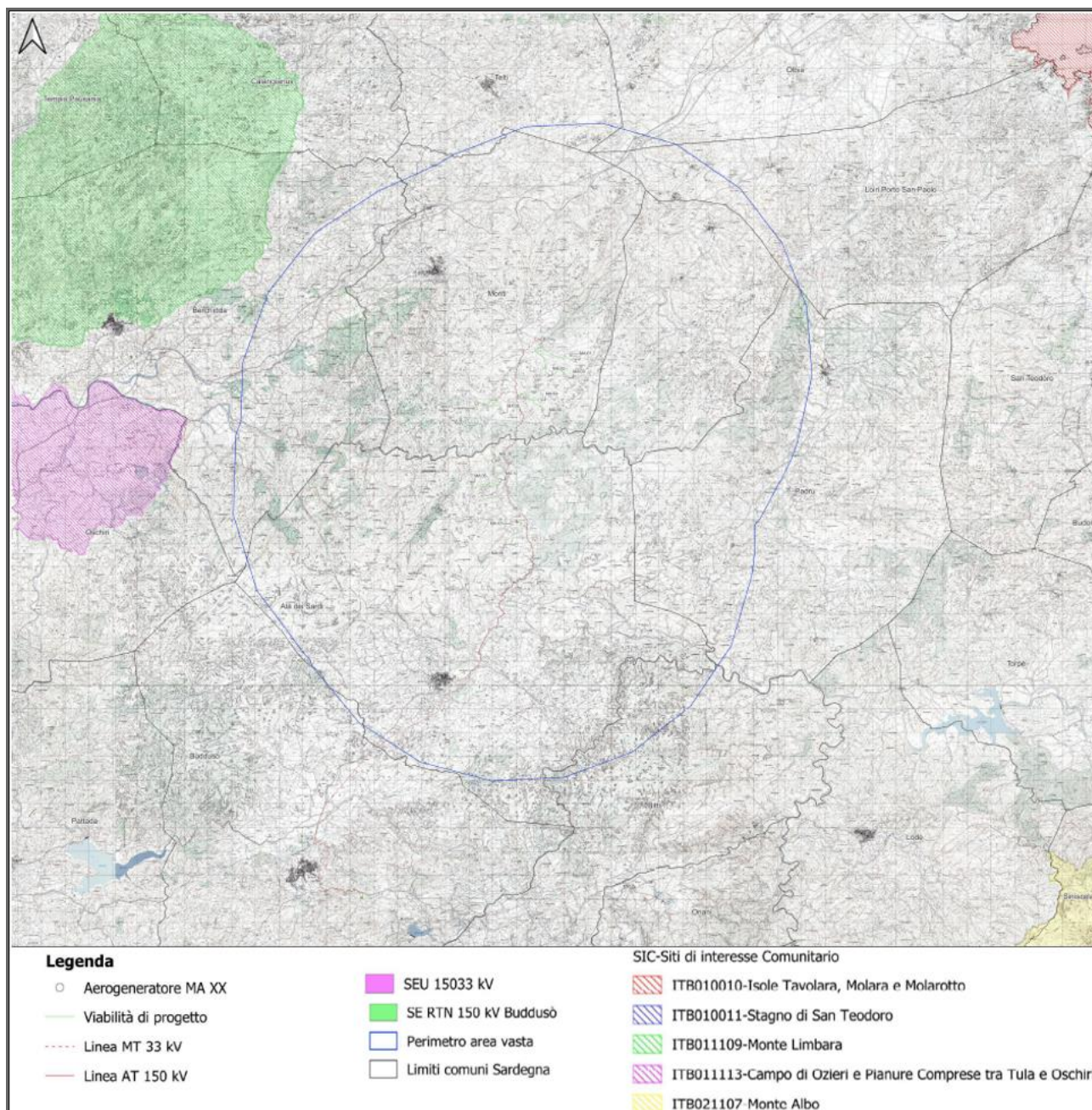


Figura 7.1.2.1: Inquadramento Zone SIC (Siti di interesse Comunitario) con perimetro area vasta (maggiori dettagli sono riportati nell’elaborato di progetto “MASA104 Carta delle aree protette Rete Natura 2000 con area vasta”

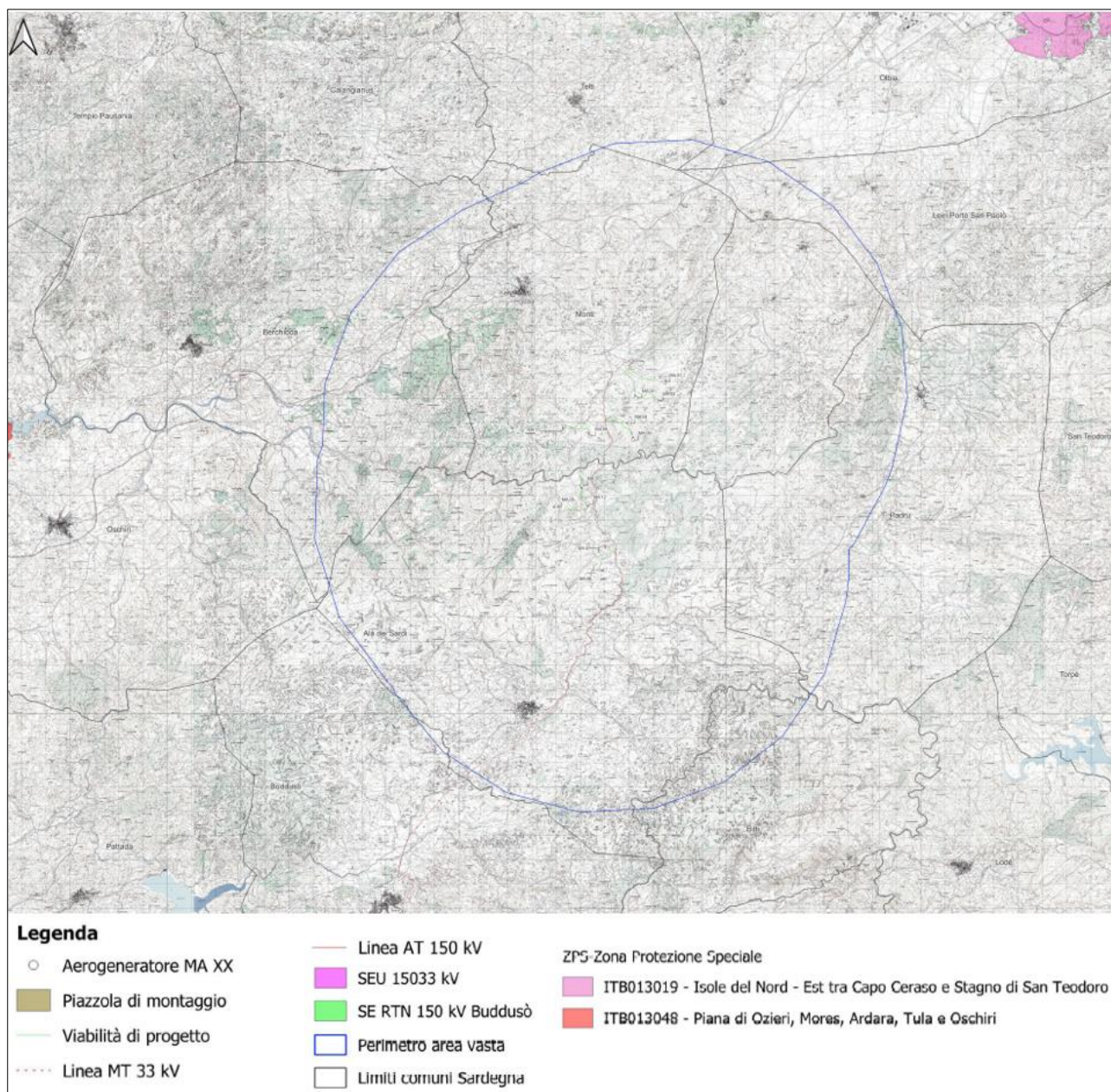


Figura 7.1.2.2: Inquadramento Zone ZPS (Zona Protezione Speciale) con perimetro area vasta (maggiori dettagli sono riportati nell’elaborato di progetto “MASA104 Carta delle aree protette Rete Natura 2000 con area vasta”

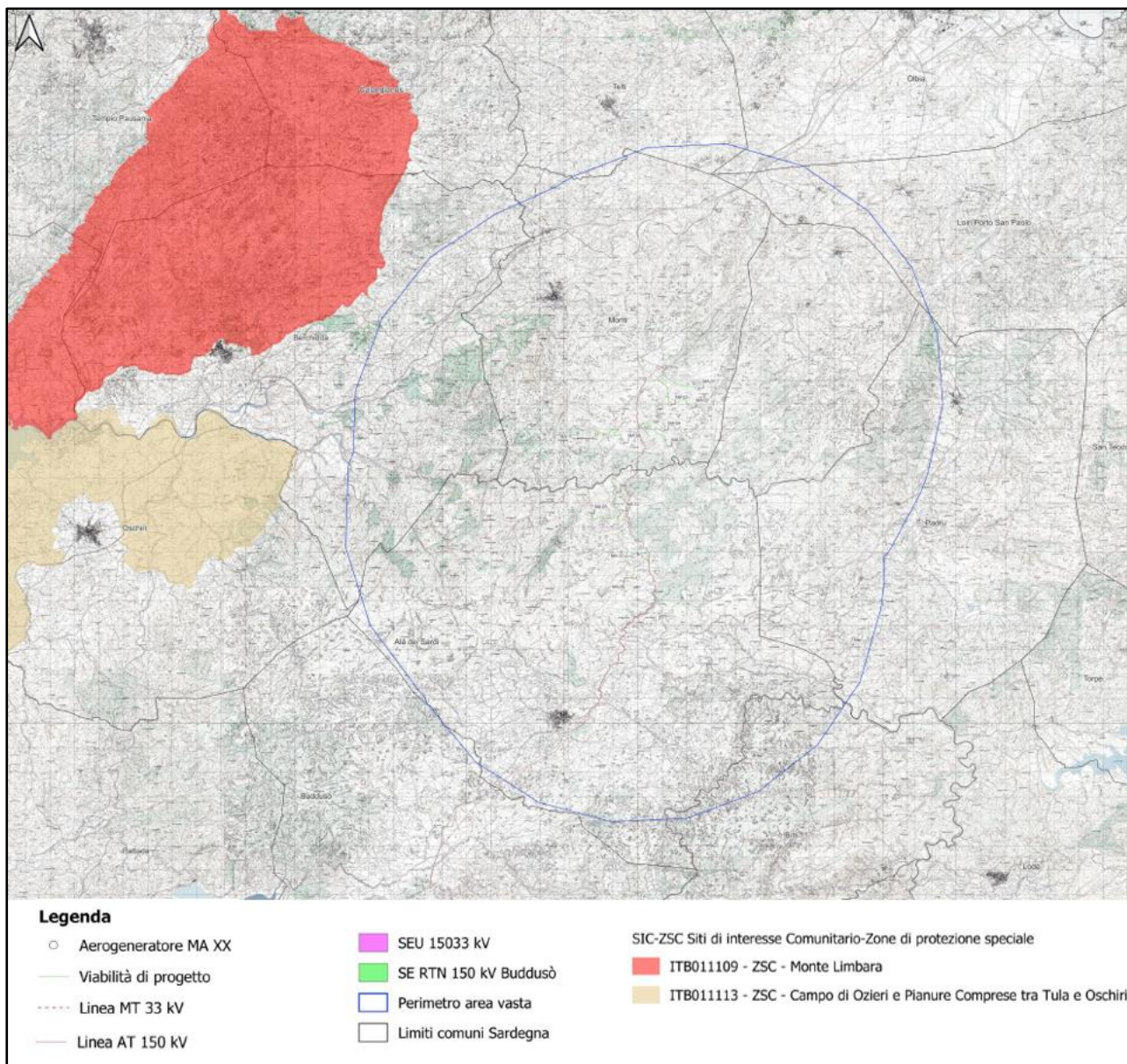


Figura 7.1.2.3: Inquadramento Zone ZSC (Zona Speciale di Conservazione) con perimetro area vasta (maggiori dettagli sono riportati nell’elaborato di progetto “MASA104 Carta delle aree protette Rete Natura 2000 con area vasta”

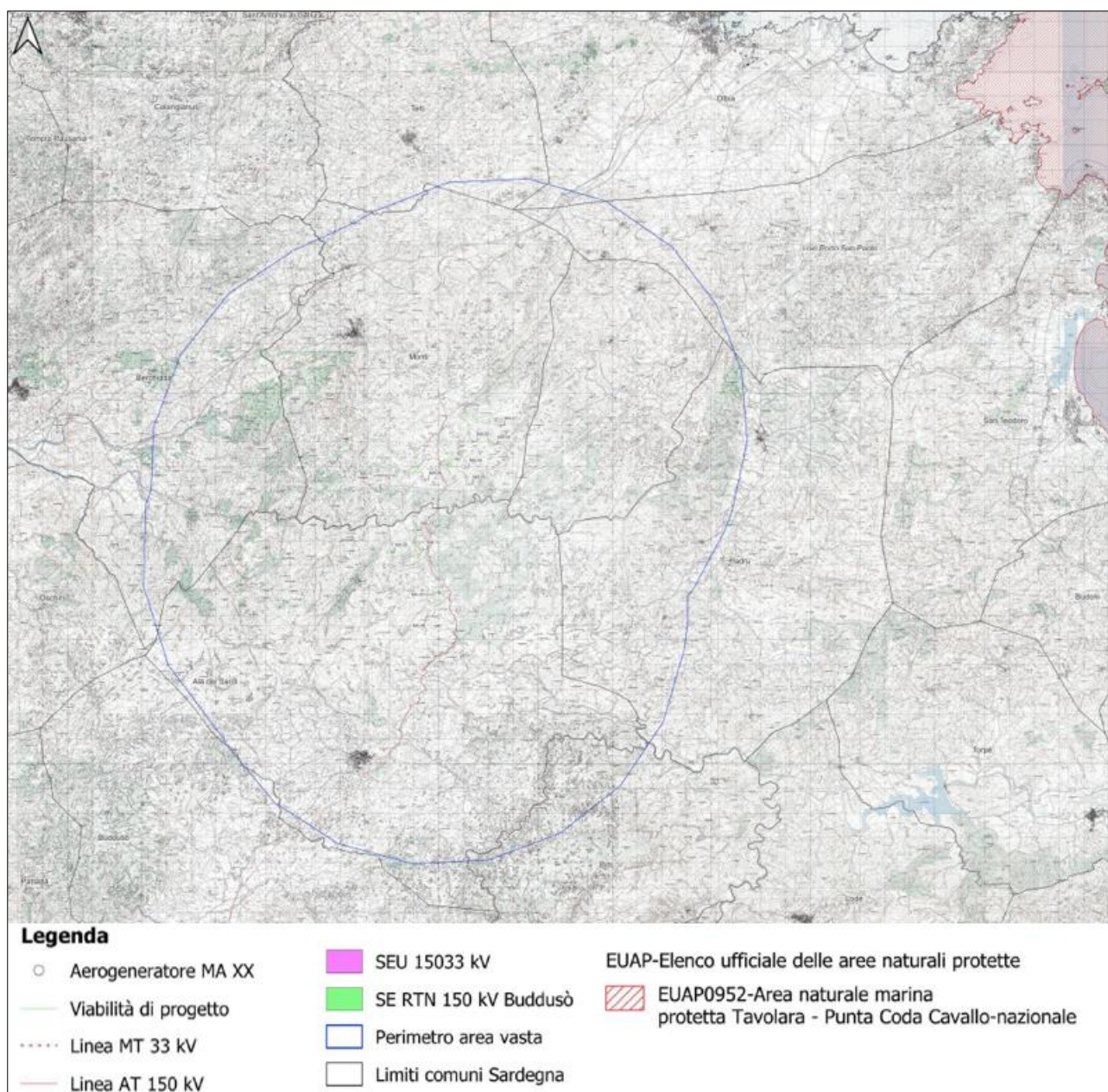


Figura 7.1.2.4: Inquadramento delle Zone EUAP contenute nell'area vasta (maggiori dettagli sono riportati nell'elaborato di progetto "MASA104 Carta delle aree protette Rete Natura 2000 con area vasta")

Come è possibile osservare dalle figure precedenti, il progetto in questione non interferisce con nessuno dei siti identificati dalla rete Natura 2000, costituita dai Siti di Importanza Comunitaria (SIC) o proposti tali (pSIC), dalla Zone Speciali di Conservazione (ZSC) e dalle Zone di Protezione Speciali (ZPS) ed EUAP. Si riportano nella successiva Tabella 7.1.2.1 le distanze minime in linea d'aria degli aerogeneratori dai confini di tali aree e successivamente si inserisce una breve descrizione di ognuno dei siti citati in Tabella.

DENOMINAZIONE	CODICE	TIPOLOGIA	DISTANZA MINIMA (km)
Isole tavolara, Molara e Molarotto	ITB010010	SIC	24,6
Stagno di San Teodoro	ITB010011	SIC	22,2
Monte Limbara	ITB011109	SIC/ZSC	12,1
Campo di Ozieri, Mores, Ardara, Tula e Oschiri	ITB011113	SIC/ZSC	12
Monte Albo	ITB021107	SIC	25,7
Isole del Nord - Est tra Capo Ceraso e Stagno di San Teodoro	ITB013019	ZPS	19,8
Piana di Ozieri, Mores, Ardara, Tula e Oschiri	ITB013048	ZPS	23,4
Area naturale Protetta Tavolara - Punta Coda Cavallo	EUAP0952	EUAP	22,6

Tabella 7.1.2.1: Distanze minime dalle Aree Naturali Protette

Il SIC **Isole Tavolara, Molara e Molarotto** è un sito marino costiero caratterizzato dalla presenza di diversi habitat marini di particolare importanza per la presenza di *Posidonia oceanica* e di specie quali il *Tursiops truncatus* e tartarughe marine. L'isola di Tavolara, si eleva a 565 m di quota con Punta Cannone a sud, e a 510 m con Punta Castellaccio a nord, con falesie imponenti a picco sul mare. La morfologia è aspra e l'isola è per buona parte inaccessibile. Il paesaggio di Molara invece, che si eleva a poco più di 150 m di quota, presenta morfologie meno marcate. Poco distante lo scoglio di Molarotto egualmente di natura granitica. Il complesso delle tre isole è nettamente differenziato dal punto di vista geologico (quasi esclusivamente calcari mesozoici a Tavolara e graniti a Molara e Molarotto).

Il SIC **Stagno di Teodoro** comprende due bacini collegati, uno stagno più interno e il bacino Pescaia, collegato con il mare. L'estensione complessiva dei bacini è di circa 230 ha, di cui 32 occupati dal bacino Pescaia. Lo Stagno di San Teodoro, retrostante alla grande spiaggia della Cinta, ha una grande valenza ambientale in quanto è un sito di sosta, svernamento e riproduzione di numerosi uccelli acquatici anche di interesse internazionale. Esso può essere considerato, dal punto di vista avifaunistico, l'area umida più importante della costa nordorientale della Sardegna. La fascia sabbiosa che costituisce il cordone dunale che delimita lo stagno verso il mare, è caratterizzata soprattutto da un arenile privo di vegetazione o con vegetazione pioniera oltre che dalle dune del litorale. Il SIC inoltre comprende una parte a mare che trova la sua importanza per la presenza in essa di una prateria di *Posidonia oceanica*.

Il **Monte Limbara** è la terza montagna della Sardegna per altezza. Le rocce granitiche di questo complesso vanno a costituire un paesaggio aspro e selvaggio. I rilievi di maggiore rilevanza sono individuabili nella parte centrale del territorio, con le cime di Punta Sa Berritta (1362 m), Punta Balistreri

(1359 m) e Punta Bandiera (1336 m). Boschi di *Quercus ilex* e di *Q. suber*, estesi su tutti i versanti e misti ai diversi aspetti della macchia mediterranea, costituiscono i tipi vegetazionali più diffusi. Ha particolare rilevanza e interesse il bosco residuo di *Pinus pinaster* di Carracana e gli ontaneti dei corsi d'acqua permanenti, che scorrono su tutti i versanti e nelle aree basali.

Il SIC Campo di **Ozieri, Mores, Ardara, Tula e Oschiri** e la ZPS **Piana di Ozieri, Mores, Ardara, Tula e Oschiri** sono aree di interesse faunistico. La regione, attraversata dal fiume Coghinas, è caratterizzata dagli ampi spazi dei pascoli naturali e seminaturali mediterranei, ma anche dalla vegetazione ripariale dei numerosi corsi d'acqua che la percorrono. Pascoli arborati a *Quercus suber* si alternano a campi arati saltuariamente per colture foraggere. L'andamento del fiume Coghinas è sinuoso con letto largo e costituisce in alcuni tratti la dominante paesaggistica del territorio.

Il **Monte Albo** è un complesso montuoso costituito da rocce carbonatiche e mesozoiche che si estende lungo la direttrice NE-SO. È caratterizzato a nord da una linea di cresta lunga oltre 13 km, che discende raramente al di sotto dei 1000 m, con le cime più alte Punta Catirina e Punta Turuddò (entrambe 1127 m) ed è caratterizzato da alti e aspri rilievi che formano imponenti falesie. Negli ambienti calcarei sono presenti fenomeni carsici che hanno originato forre, burroni, grotte e strapiombi.

Le **Isole del Nord - Est tra Capo Ceraso e Stagno di San Teodoro** sono un sistema di isole di natura calcarea e granitica prospiciente la costa di Olbia e San Teodoro. L'isola di Tavolara, si eleva a 565 m di quota con Punta Cannone a sud, e a 510 m con Punta Castellaccio a nord, con falesie imponenti a picco sul mare. La morfologia è aspra e l'isola è per buona parte inaccessibile. Il sito è importante luogo di nidificazione di specie dell'avifauna di importanza comunitaria: *Calonectris diomedea*, *Larus audouinii*, *Sterna hirundo*.

Per quanto riguarda le IBA invece, dalla **Figura 7.1.2.5** si evince che non esistono interferenze tra gli elementi d'impianto e le Zone IBA. Le aree più vicine ma comunque al di fuori dell'area vasta sono:

- IBA174 – Arcipelago di Tavolara, Capo Ceraso e Capo Figari presenti ad una distanza minima dall'impianto di 19.9 km;
- IBA174M – Arcipelago di Tavolara, Capo Ceraso e Capo Figari presenti ad una distanza minima dall'impianto di 21 km.

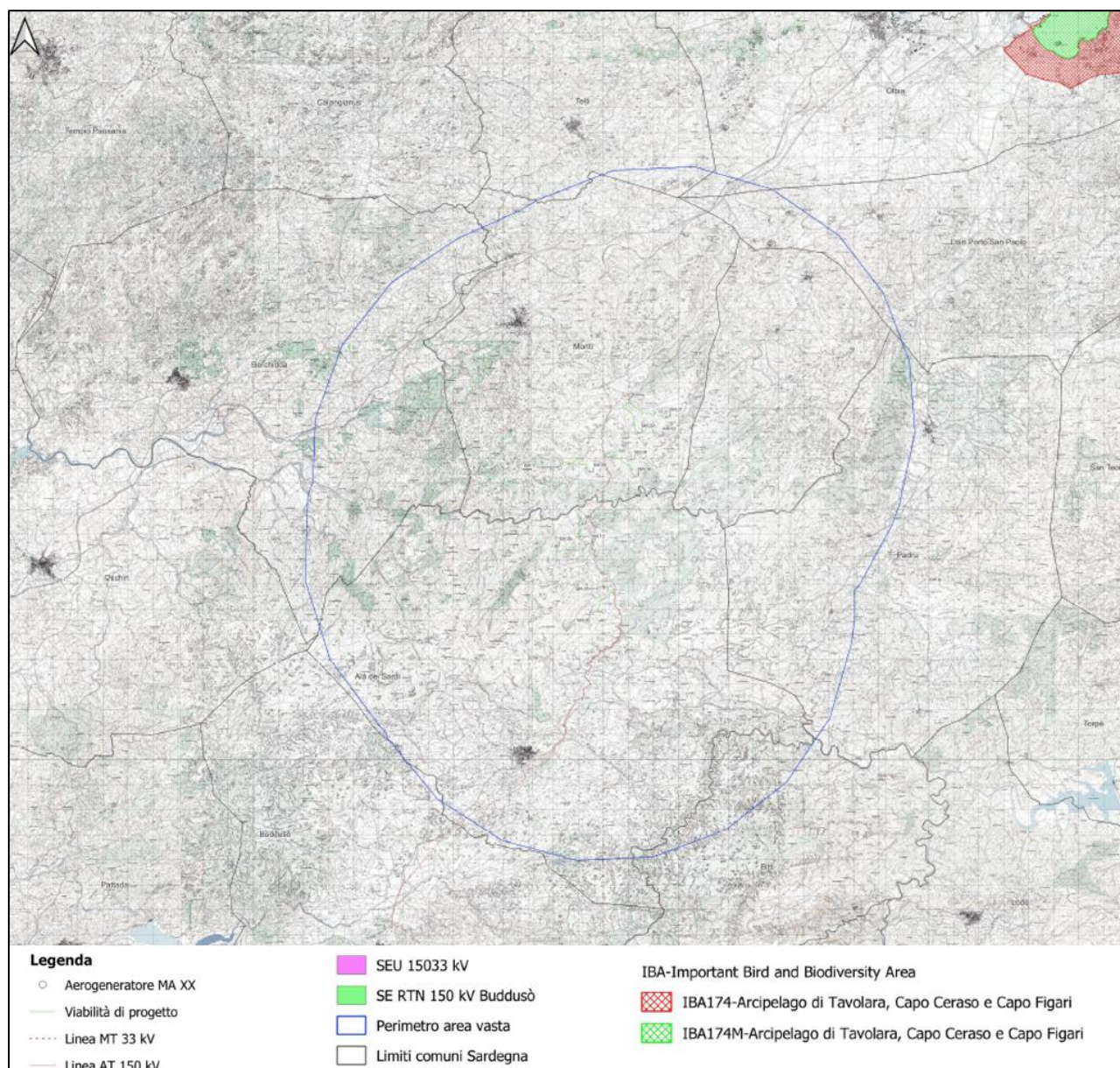


Figura 7.1.2.5 Inquadramento delle Zone IBA (Important Bird Areas) contenute nell'area vasta (maggiori dettagli sono riportati nell'elaborato di progetto "MASA106 Carta delle zone IBA con area vasta")

7.1.3. Compatibilità dell'opera con l'uso del suolo

Secondo la classificazione d'uso del suolo estratta dal portale cartografico ISPRA, nell'area dell'impianto eolico emerge la bassa densità di insediamenti urbani e residenziali sia per quanto riguarda la parte di progetto relativa agli aerogeneratori che per la parte di progetto relativa alla SE RTN 380/150 kV "Buddusò" (**Figura 7.1.3.1** e **Figura 7.1.3.2**).

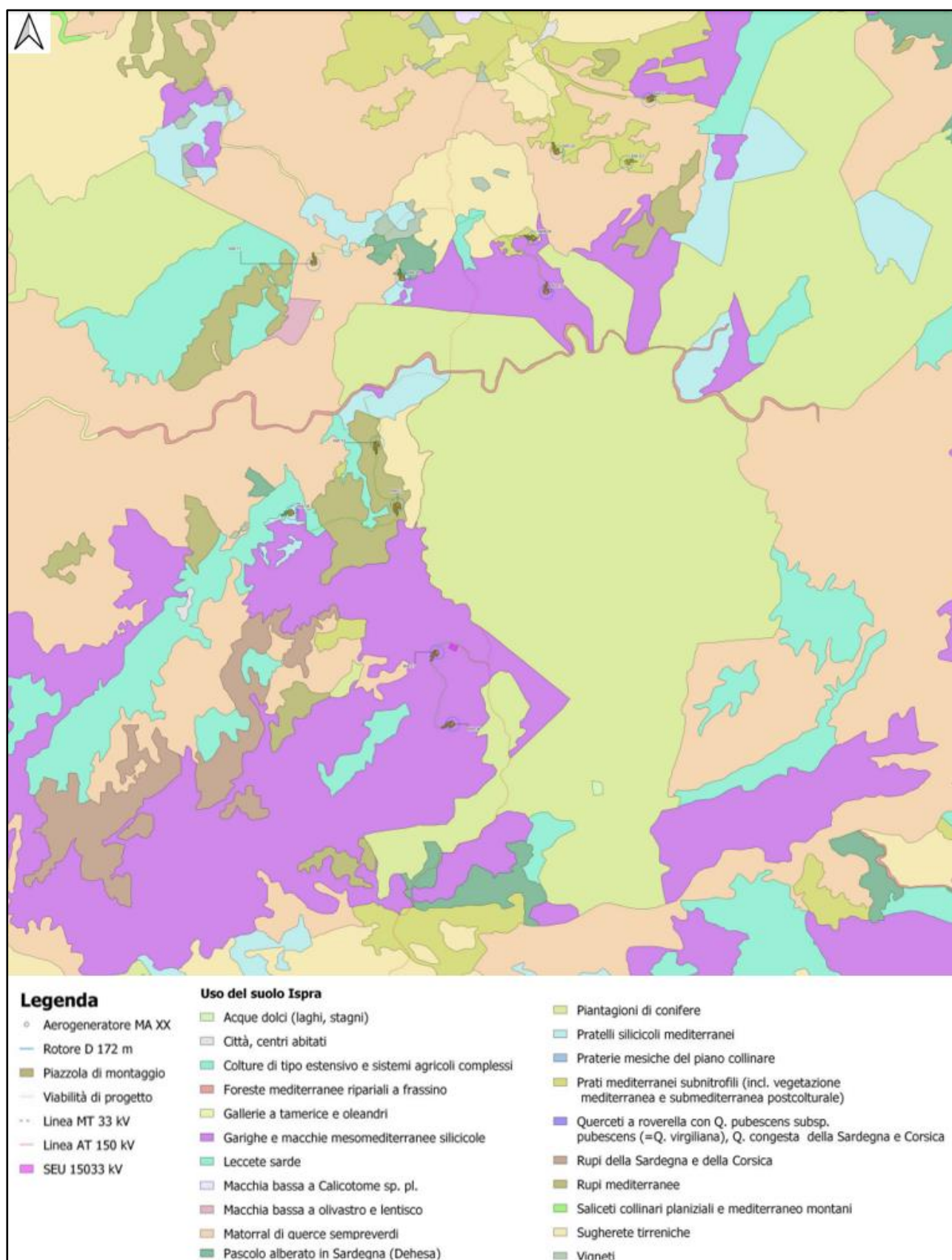


Figura 7.1.3.1: Dettaglio classificazione d’uso del suolo secondo ISPRA relativamente agli aerogeneratori e alla SEU, (maggiori dettagli sono riportati nell’elaborato di progetto “MASA103 Carta d’uso del suolo con area d’impianto”)

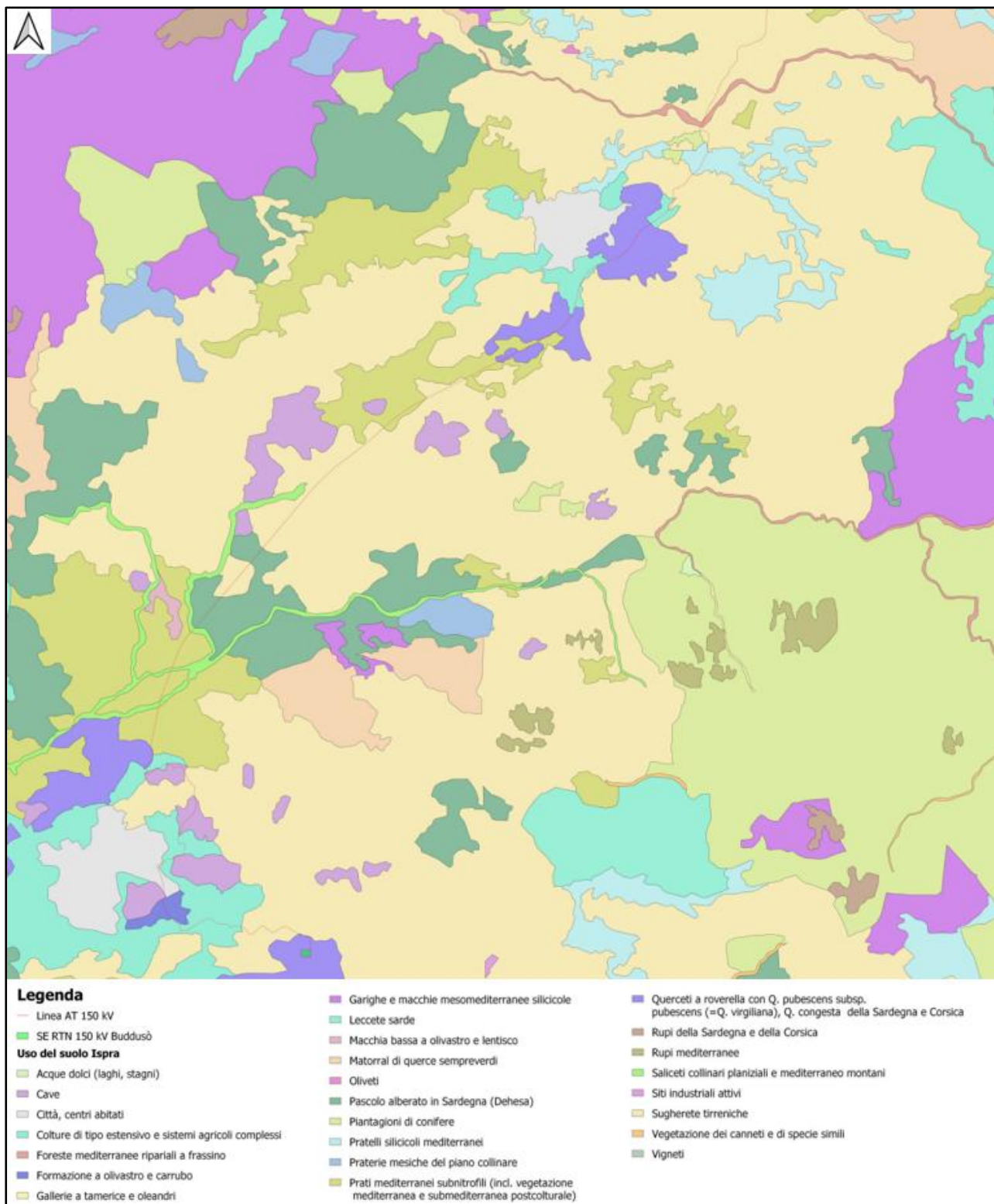


Figura 7.1.3.2: Dettaglio classificazione d’uso del suolo secondo ISPRA relativamente alla SE RTN, (maggiori dettagli sono riportati nell’elaborato di progetto “MASA103 Carta d’uso del suolo con area d’impianto”)

Nello specifico, per quanto riguarda le zone dell’impianto (**Figura 7.1.3.1**), si osserva che gli aerogeneratori MA01, MA02, MA03, MA04 ricadono su territori adibiti a “Prati mediterranei subnitrofilii”, gli aerogeneratori MA05, MA08 ricadono su territori adibiti a “Leccete sarde”, gli

aerogeneratori MA06, MA07, MA09 ricadono su territori adibiti a “Garighe a macchie mesomediterranee silicicole” e infine gli aerogeneratori MA10, MA12 ricadono su territori adibiti a “Rupi mediterranee”. L’aerogeneratore MA11, ricade su territori classificati come “matorrai di querce sempreverdi”.

Anche la Stazione elettrica Utente 150/33 Kv (**Figura 7.1.3.1.**) si sviluppa su “Garighe a macchie mesomediterranee silicicole”.

La Stazione elettrica Terna “Buddusò” (**Figura 7.1.3.2.**) si sviluppa su “Querceti a roverella con *Q. pubescens* subsp. *Pubescens* (= *Q. virgiliana*), *Q. congesta* della Sardegna e Corsica”.

La viabilità e i cavidotti MT e AT occupano invece prevalentemente strade esistenti a meno di alcuni tratti indicati nelle immagini precedenti come viabilità di progetto che interessano oltre che le tipologie di territorio descritte per gli aerogeneratori, anche territori adibiti a “sugherete tirreniche”, “matorrai di querce sempreverdi” e per brevi tratti “Rupi della Sardegna e della Corsica” (**Figura 7.1.3.1 e Figura 7.1.3.2.**)

Il Suolo, il suo uso e il patrimonio agroalimentare di base subiranno un impatto non nullo a seguito della realizzazione dell’impianto eolico principalmente per l’occupazione del suolo dai manufatti e per i movimenti terra necessari a realizzare scavi e riporti per adeguare la viabilità esistente e per la costruzione di nuovi tratti di strada e delle piazzole di montaggio.

Per ridurre l’impatto sull’ambiente dovuto agli scavi e riporti, si attuerà una progettazione geotecnica di dettaglio che garantisca la stabilità dei terreni e ne riduca al minimo l’impatto.

Per quanto riguarda la diminuzione dell’uso del suolo e del patrimonio agroalimentare, dovuto alla costruzione dei manufatti, si adotteranno le seguenti misure di mitigazione preventive, soprattutto nella fase di cantiere, che è quella che potenzialmente interferisce maggiormente con la componente vegetale:

- realizzazione della viabilità di progetto con materiali drenanti e preservando il substrato originario;
- si userà l'accorgimento di non invadere con i mezzi speciali, gli habitat naturali e seminaturali circostanti;
- i materiali di risulta saranno allontanati dal sito e smaltiti secondo quanto stabilito dalle disposizioni vigenti;
- si impiegheranno tutti gli accorgimenti tecnici possibili per ridurre o eliminare la dispersione di polveri nel sito e nelle aree circostanti.

Inoltre, si provvederà, immediatamente dopo l’installazione e l’avvio della produzione di energia, al ripristino delle opere non strettamente necessarie all’esercizio dell’impianto.

In aggiunta, va considerata, nella valutazione dell'impatto suddetto, la natura temporanea delle opere che non hanno un carattere permanente e gli interventi di mitigazione che si andranno ad apportare attraverso la piantumazione di nuova vegetazione in corrispondenza delle scarpate di strade e piazzole. Pertanto, si ritiene che l'impatto sia compatibile con l'uso del suolo corrente sia in fase di cantiere che di esercizio.

7.1.4. Beni paesaggistici di notevole interesse storico - culturale

In riferimento ai beni paesaggistici definiti nell'ambito dell'Assetto storico culturale, nella **Figura 7.1.1.5** e **Figura 7.1.1.6** viene rappresentato l'inquadramento dell'area d'impianto, relativamente agli aerogeneratori ed alle opere di rete, rispetto ai medesimi vincoli.

L'assetto storico culturale è costituito dalle aree, dagli immobili siano essi edifici o manufatti che caratterizzano l'antropizzazione del territorio a seguito di processi storici di lunga durata.

Le installazioni eoliche si collocano interamente all'esterno del buffer di 100 metri da manufatti di valenza storico-culturale cartografati dal P.P.R. (artt. 47, 48, 49, 50 N.T.A.) nonché esternamente ai siti archeologici per i quali sussista un vincolo di tutela ai sensi della L. 1089/39 e del D.Lgs. 42/04 art. 10.

Nella tabella seguente si considerano i beni paesaggistici analizzati nell'assetto storico culturale del P.P.R. della regione Sardegna, presenti nell'area vasta dell'impianto eolico in progetto.

Bene paesaggistici identitari	Categoria del bene	Riferimento normativa	Comune (Prov.)	Distanza Aerogeneratore più vicino [km]	Aerogeneratore più vicino	Coordinata X del Bene Paesaggistico	Coordinata Y del Bene Paesaggistico
Chiesa di Santu Paulu di Monti	Beni paesaggistici ex Art. 143	Art.143 D.Lgs. 42/2004	Monti (SS)	2,2	MA01	1533494,64	4515619,9
Chiesa di San Michele	Beni paesaggistici ex Art. 143	Art.143 D.Lgs. 42/2004	Monti (SS)	6,1	MA02	1529678,94	4518400,3
Chiesa di San Giovanni Battista	Beni paesaggistici ex Art. 143	Art.143 D.Lgs. 42/2004	Monti (SS)	6,8	MA02	1527726,800	4517928,460
Chiesa di San Francesco	Beni paesaggistici ex Art. 143	Art.143 D.Lgs. 42/2004	Olbia (SS)	5,5	MA01	1538765	4514970
Chiesa di San Matteo	Beni paesaggistici ex Art. 143	Art.143 D.Lgs. 42/2004	Olbia (SS)	7,5	MA01	1540600	4515390
Nuraghe	Beni paesaggistici ex Art. 143	Art.143 D.Lgs. 42/2004	Olbia (SS)	7,2	MA01	1540393,05	4515202,45
Nuraghe	Beni paesaggistici ex Art. 143	Art.143 D.Lgs. 42/2004	Padru (SS)	7,5	MA03	1540402,53	4510871,45

Bene paesaggistici identitari	Categoria del bene	Riferimento normativa	Comune (Prov.)	Distanza Aerogeneratore più vicino [km]	Aerogeneratore più vicino	Coordinata X del Bene Paesaggistico	Coordinata Y del Bene Paesaggistico
Nuraghe	Beni paesaggistici ex Art. 143	Art.143 D.Lgs. 42/2004	Padru (SS)	9,6	MA06	1540389	4506025
Nuraghe	Beni paesaggistici ex Art. 143	Art.143 D.Lgs. 42/2004	Alà dei sardi (SS)	5,2	MA06	1526489,02	4503483,65
Nuraghe	Beni paesaggistici ex Art. 143	Art.143 D.Lgs. 42/2004	Alà dei sardi (SS)	4,9	MA06	1533071,87	4501289,87
Nuraghe	Beni paesaggistici ex Art. 143	Art.143 D.Lgs. 42/2004	Alà dei sardi (SS)	4,9	MA06	1531881,59	4500894,43
Nuraghe	Beni paesaggistici ex Art. 143	Art.143 D.Lgs. 42/2004	Alà dei sardi (SS)	5,9	MA06	1533194,1	4500211,16
Nuraghe	Beni paesaggistici ex Art. 143	Art.143 D.Lgs. 42/2004	Alà dei sardi (SS)	5,5	MA07	1530846,94	4500277,04
Nuraghe	Beni paesaggistici ex Art. 143	Art.143 D.Lgs. 42/2004	Alà dei sardi (SS)	8,1	MA06	1534353,9	4498356,45
Nuraghe	Beni paesaggistici ex Art. 143	Art.143 D.Lgs. 42/2004	Alà dei sardi (SS)	9,3	MA06	1531518,96	4496472,77
Santuario di Su Pedrighinosu, villaggio, rinvenimento di materiali	Beni paesaggistici ex Art. 143	Art.143 D.Lgs. 42/2004	Alà dei sardi (SS)	7,4	MA06	1528573,06	4498742,7
Tomba di giganti di S'Ena 'e su Barone	Beni paesaggistici ex Art. 143	Art.143 D.Lgs. 42/2004	Alà dei sardi (SS)	8,6	MA06	1525073,56	4499605,89
Nuraghe	Beni paesaggistici ex Art. 143	Art.143 D.Lgs. 42/2004	Alà dei sardi (SS)	8,8	MA06	1524976,83	4499408,13
Recinto megalitico di Nurache	Beni paesaggistici ex Art. 136	Art.136 D.Lgs. 42/2004	Alà dei sardi (SS)	4,7	MA06	1528466,75	4501887,01
Tomba megalitica di mala carrucca	Beni paesaggistici ex Art. 136	Art.136 D.Lgs. 42/2004	Alà dei sardi (SS)	8,1	MA06	1525115,81	1525115,81
Casa tradizionale del mandorlo in via del madorlo n.	Beni paesaggistici ex Art. 137	Art.136 D.Lgs. 42/2005	Monti (SS)	6,5	MA02	1527397,78	4517154,09
Nuraghe	Beni paesaggistici ex Art. 143	Art.143 D.Lgs. 42/2004	Berchidda (SS)	9,1	MA08	1523187,17	4516882,18

Bene paesaggistici identitari	Categoria del bene	Riferimento normativa	Comune (Prov.)	Distanza Aerogeneratore più vicino [km]	Aerogeneratore più vicino	Coordinata X del Bene Paesaggistico	Coordinata Y del Bene Paesaggistico
Nuraghe	Beni paesaggistici ex Art. 143	Art.143 D.Lgs. 42/2004	Berchidda (SS)	9,5	MA08	1522900,87	4517244,16
Insedimento storico sparso	Beni paesaggistici ex Art. 143	Art.143 D.Lgs. 42/2004	Berchidda (SS)	8,8	MA08	1525167,961	4518379,987
Insedimento storico sparso	Beni paesaggistici ex Art. 143	Art.143 D.Lgs. 42/2004	Berchidda (SS)	9,5	MA08	1525106,108	4519131,065
Insedimento storico sparso	Beni paesaggistici ex Art. 143	Art.143 D.Lgs. 42/2004	Berchidda (SS)	10,1	MA08	1525044,254	4519802,617
Nuraghe	Beni paesaggistici ex Art. 143	Art.143 D.Lgs. 42/2004	Monti (SS)	7,5	MA02	1527827,84	4518887,08
Insedimento storico sparso	Beni paesaggistici ex Art. 143	Art.143 D.Lgs. 42/2004	Monti (SS)	8,8	MA02	1525883,694	4518879,233
Tomba di giganti	Beni paesaggistici ex Art. 143	Art.143 D.Lgs. 42/2004	Monti (SS)	8,3	MA02	1525895,42	4518284,58

Tabella 7.1.4.1: Assetto storico culturale – Beni paesaggistici ricadenti nell’area vasta del Parco Eolico Monti Alà dei Sardi

In **Figura 7.1.4.1** è possibile visualizzare su CTR la localizzazione di tali beni e degli elementi di progetto.

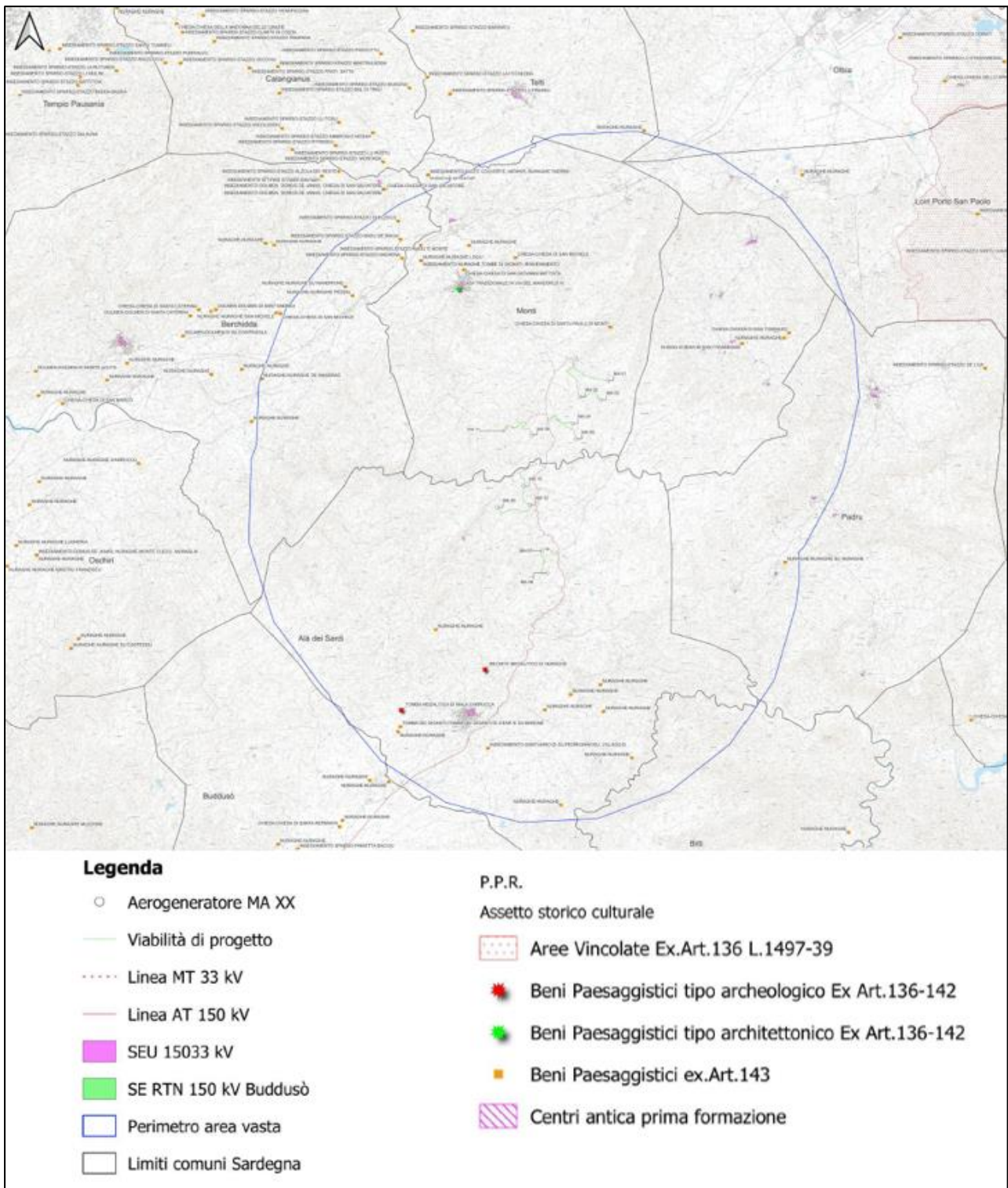


Figura 7.1.4.1: Assetto storico culturale – Beni paesaggistici ricadenti nell’area vasta del Parco Eolico Monti Alà dei Sardi (per maggiori dettagli grafici si veda l’elaborato “MASA133b Carta dei vincoli paesaggistici con area vasta”).

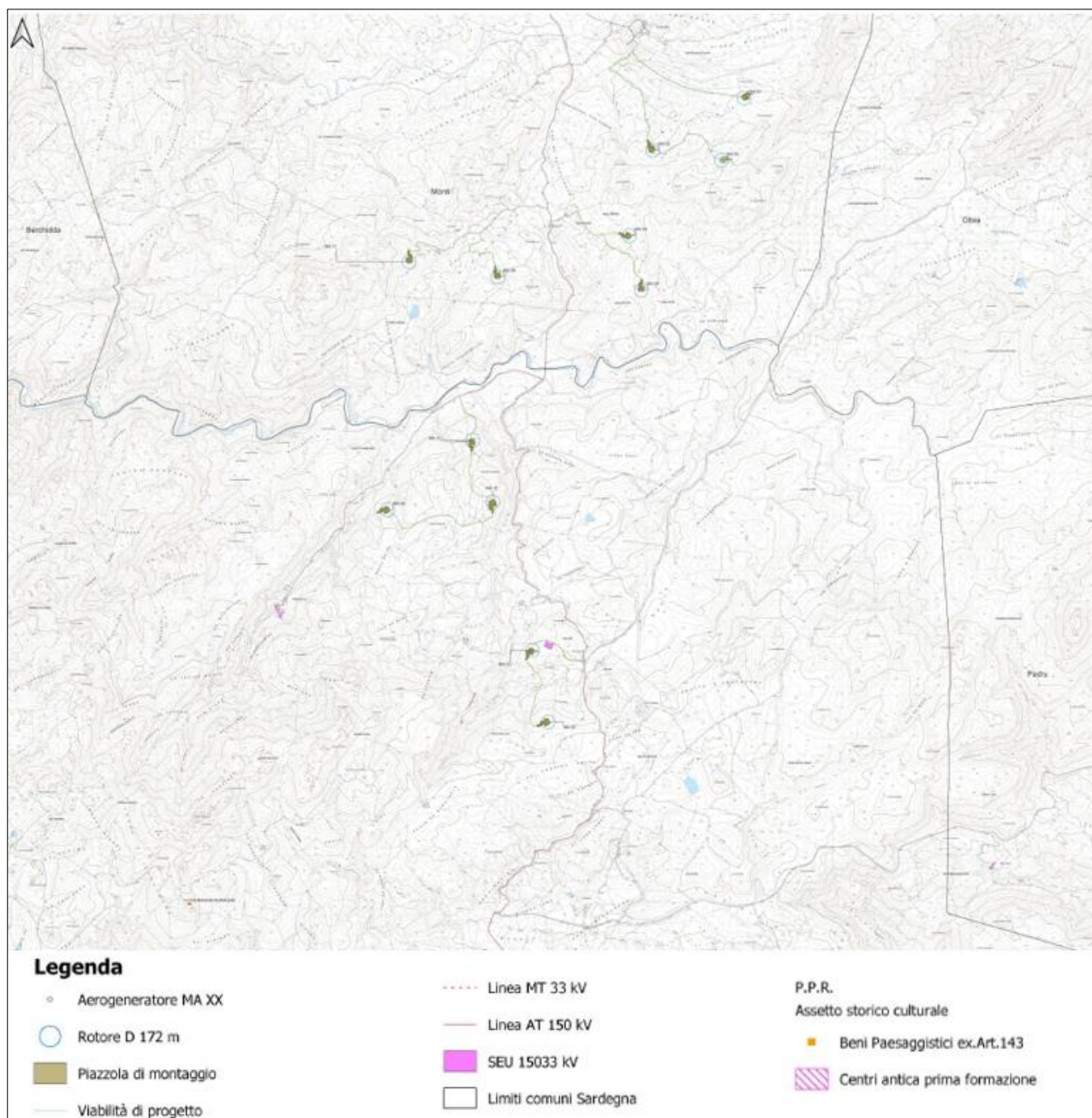


Figura 7.1.4.2: Carta dei vincoli paesaggistici relativamente agli aerogeneratori di progetto – (per maggiori dettagli grafici si veda l’elaborato “MASA134b Carta dei vincoli paesaggistici con area d’impianto”).

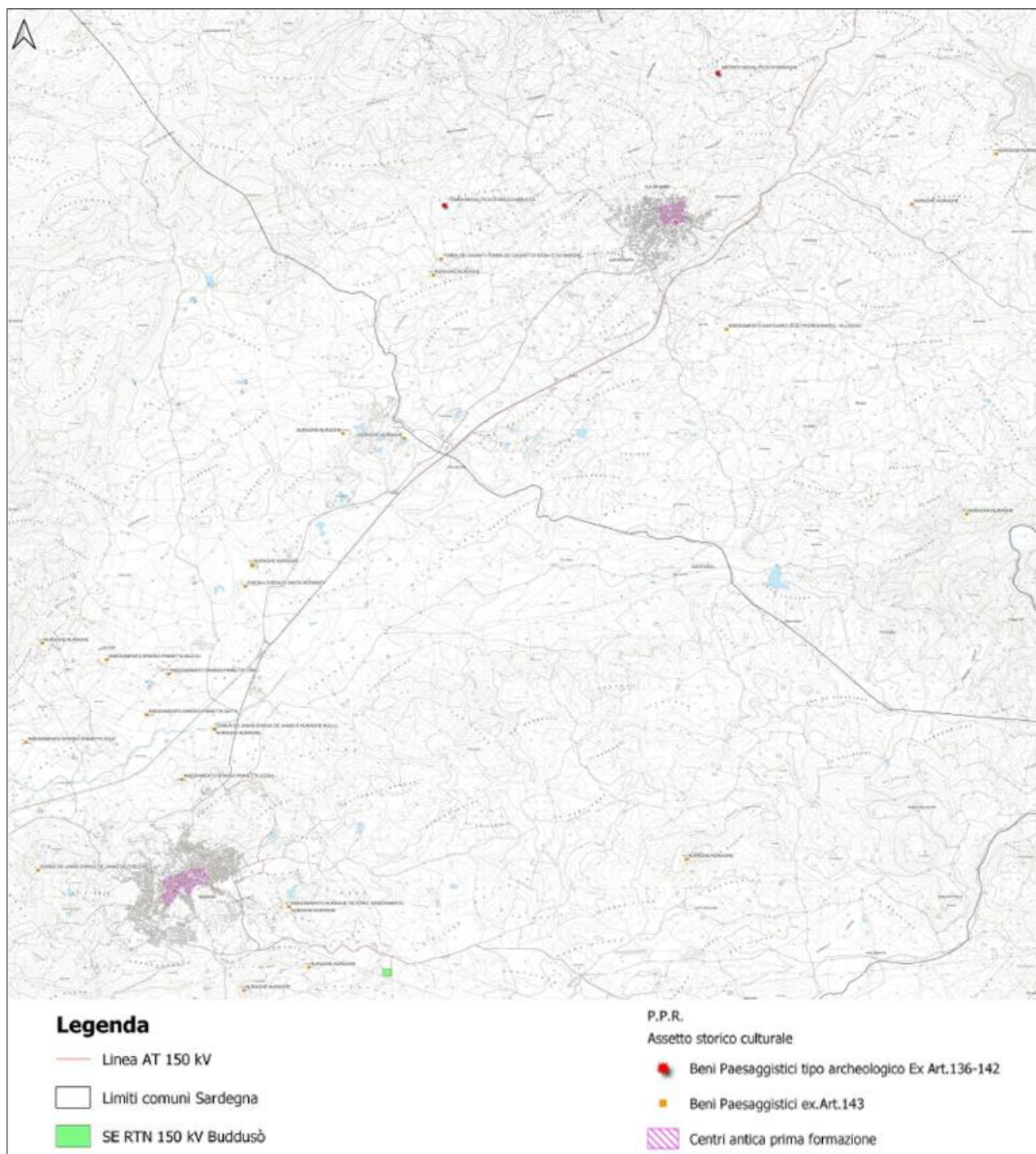


Figura 7.1.4.3: Carta dei vincoli paesaggistici relativamente alle opere di connessione alla SE RTN – (per maggiori dettagli grafici si veda l’elaborato “MASA134b Carta dei vincoli paesaggistici con area d’impianto”)

Di seguito sono riportate le foto relative ai beni precedentemente elencati più prossimi all’area di impianto.



Foto 7.1.4.1: Chiesa di San Michele– Monti (SS)



Foto 7.1.4.2: Casa tradizionale in via del Mandorlo – Monti (SS)



Foto 7.1.4.3: Chiesa di San Paolo Eremita– Monti (SS)



Foto 7.1.4.4: Chiesa di San Giovanni Battista– Monti (SS)



Foto 7.1.4.5: Chiesa di San Francesco – Olbia (SS)



Foto 7.1.4.: Chiesa di San Tommaso – Olbia (SS)

7.1.5. Compatibilità dell'opera con il Piano per Assetto Idrogeologico (P.A.I.)

Il P.A.I. (Piano per l'Assetto Idrogeologico) vigente del bacino unico della Regione Sardegna, individua le aree a rischio esondazione e quelle a rischio frana presenti all'interno dell'area di competenza della Regione.

Dall'analisi della documentazione cartografica risulta che nell'area del Parco Eolico sono tuttavia presenti alcune aree a rischio idrogeologico, in corrispondenza delle quali si hanno due interferenze, e più precisamente:

- Due interferenze del cavidotto MT con un'area Hi1-P1, ovvero un'area a pericolosità idraulica moderata o fascia geomorfologica;
- Un'interferenza del cavidotto AT con un'area Hi4-P4 (pericolosità idraulica da moderata a molto elevata).

Queste interferenze, tuttavia, interessano esclusivamente tratti stradali esistenti dove verrà posato il cavidotto, come si evince anche in **Figura 7.1.5.1** e in **Figura 5.1.5.2** (si rimanda all'elaborato "MASA127a Carta dei vincoli PAI – Rischio idraulico con area d'impianto su CTR" per ulteriori approfondimenti).

Dalle figure seguenti si evince che gli aerogeneratori e le aree di ubicazione delle sottostazioni non ricadono all'interno delle zone in dissesto cartografate e le uniche interferenze riguardano brevi tratti di cavidotto interrato e prevalentemente su strada esistente. Nelle Figure **Figura 7.1.5.3** e in **Figura 5.1.5.4** si evidenziano le interferenze con i cavidotti.

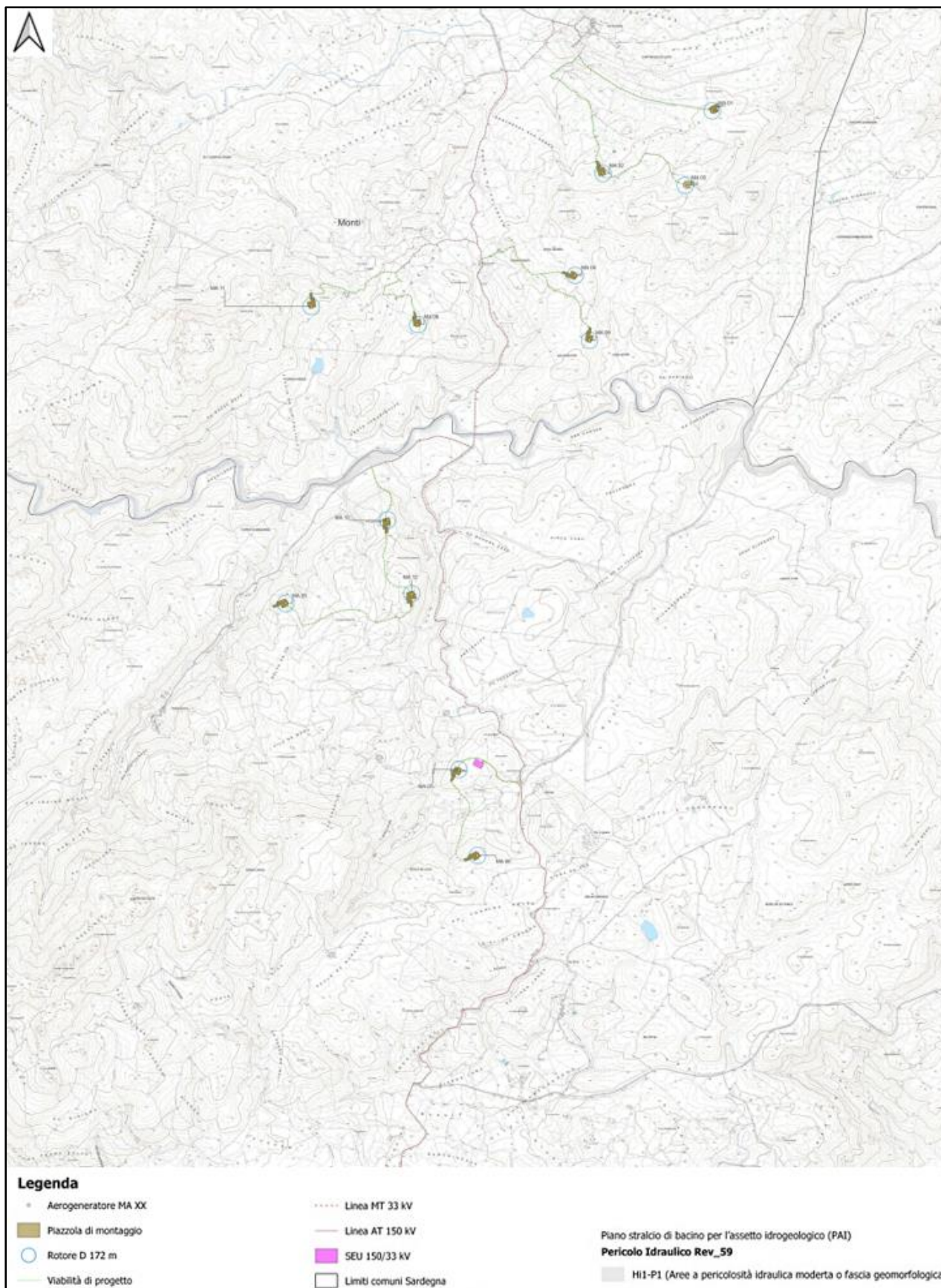


Figura 7.1.5.1: Interferenza delle piazzole e relativa viabilità e cavidotto MT del Parco Eolico con il Piano di Assetto Idrogeologico Regione Sardegna (maggiori dettagli sono riportati nell’elaborato di progetto “MASA127a Carta dei vincoli PAI – Rischio idraulico con area d’impianto su CTR”

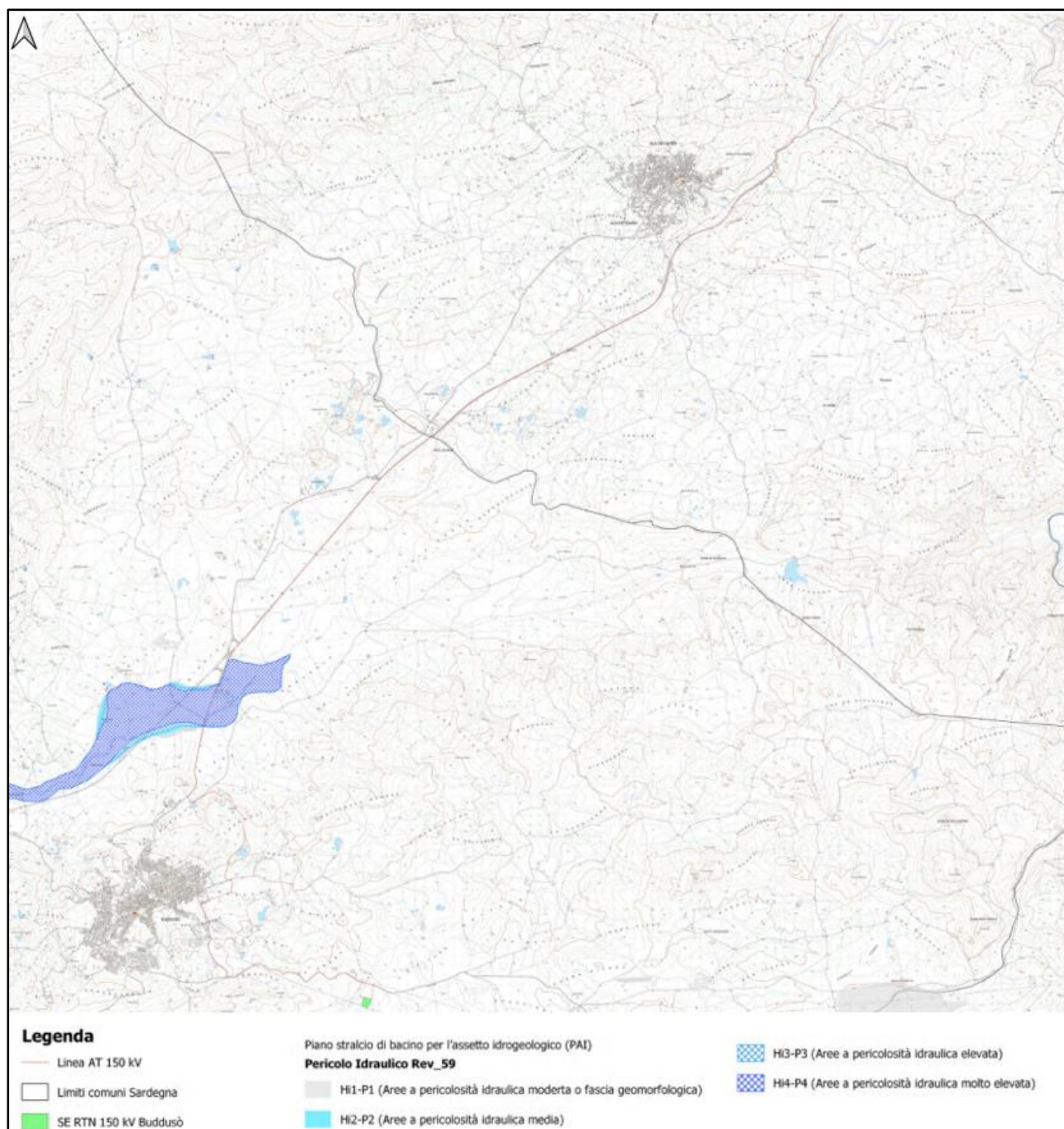


Figura 7.1.5.2 Interferenza del cavidotto AT del Parco Eolico con il Piano di Assetto Idrogeologico Regione Sardegna (maggiori dettagli sono riportati nell'elaborato di progetto "MASA127a Carta dei vincoli PAI – Rischio idraulico con area d'impianto su CTR")

Si riportano di seguito per completezza, le indicazioni delle Norme Tecniche di Attuazione del PAI della Regione Sardegna.

Per il comma 6 dell'Art. 23 delle N.T.A. (Norme Tecnica di attuazione) del PAI della Regione Sardegna *“gli interventi, le opere e le attività ammissibili nelle aree di pericolosità idrogeologica molto elevata, elevata e media sono effettivamente realizzabili soltanto:*

a. se conformi agli strumenti urbanistici vigenti e forniti di tutti i provvedimenti di assenso richiesti dalla legge;

b21. subordinatamente alla presentazione, alla valutazione positiva e all'approvazione dello studio di compatibilità idraulica o geologica e geotecnica di cui agli articoli 24 e 25, nei casi in cui lo studio è espressamente richiesto dai rispettivi articoli prima del provvedimento di approvazione del progetto, tenuto conto dei principi di cui al comma 9.

L'Art.30 delle N.T.A. del PAI della Regione Sardegna disciplina invece le aree di pericolosità idraulica moderata, definendo quali interventi sono consentiti:

“Fermo restando quanto stabilito negli articoli 23 e 24, nelle aree di pericolosità idraulica moderata compete agli strumenti urbanistici, ai regolamenti edilizi ed ai piani di settore vigenti disciplinare l'uso del territorio e delle risorse naturali, ed in particolare le opere sul patrimonio edilizio esistente, i mutamenti di destinazione, le nuove costruzioni, la realizzazione di nuovi impianti, opere ed infrastrutture a rete e puntuali pubbliche o di interesse pubblico, i nuovi insediamenti produttivi commerciali e di servizi, le ristrutturazioni urbanistiche e tutti gli altri interventi di trasformazione urbanistica ed edilizia, salvo in ogni caso l'impiego di tipologie e tecniche costruttive capaci di ridurre la pericolosità ed i rischi.

2. Per i corsi d'acqua o per i tratti degli stessi studiati mediante analisi idrologico-idraulica, nelle aree individuate mediante analisi di tipo geomorfologico che si estendono oltre le fasce di pericolosità moderata individuata col criterio idrologico idraulico si applica la disciplina di cui al comma 1.”

Tali interferenze si localizzano esclusivamente su tratti stradali esistenti come si evince dalle figure che seguono **Figura 7.1.5.3.** e in **Figura 7.1.5.3** (si rimanda all'elaborato “MASA127a Carta dei vincoli PAI – Rischio idraulico con area d'impianto su ortofoto” per ulteriori approfondimenti). Per quanto sopra esposto, si ritiene, pertanto, che il progetto proposto è compatibile con il Piano per l'assetto Idrogeologico.

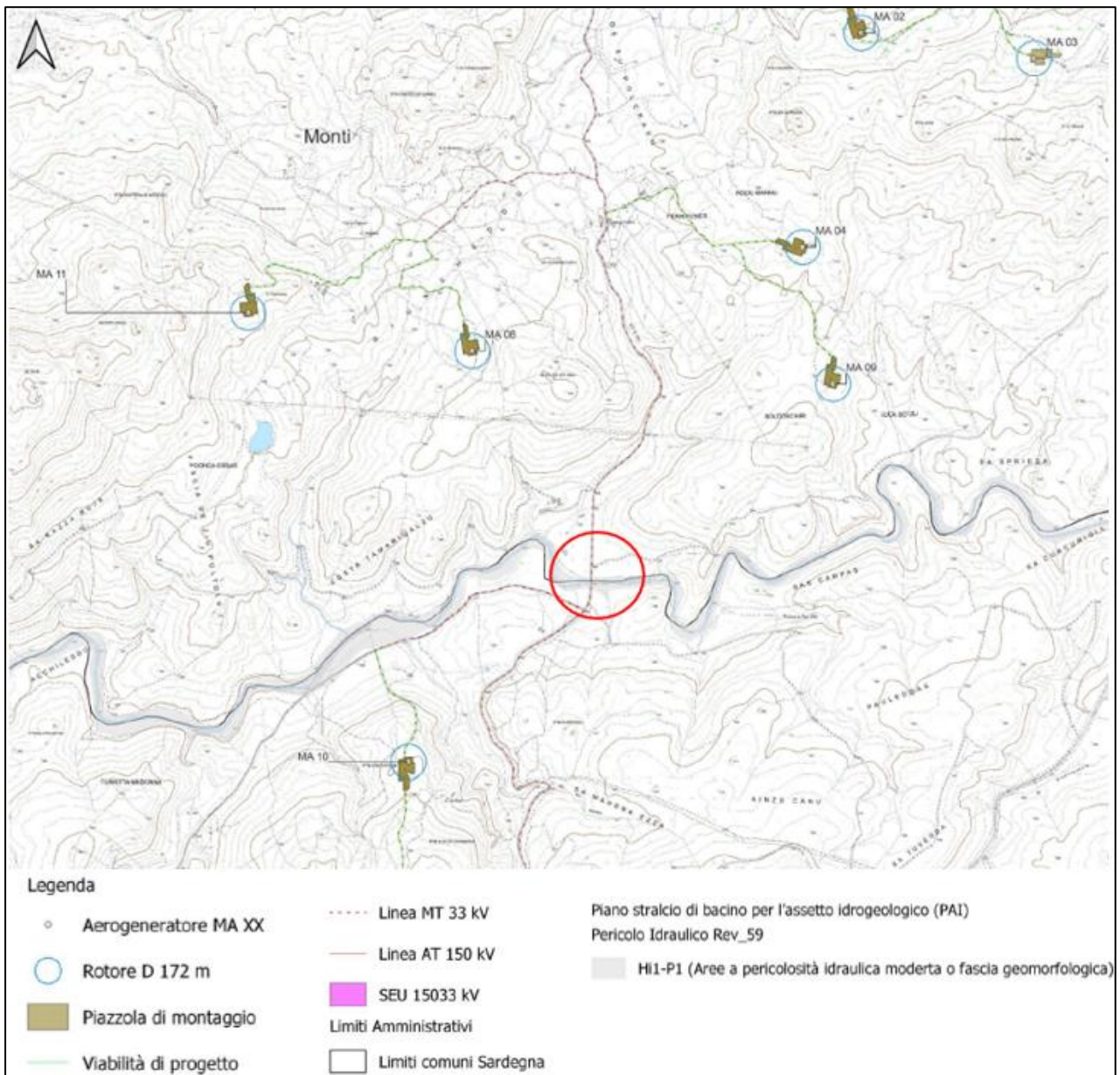


Figura 7.1.5.3: Interferenze tra i vincoli PAI e cavidotti MT (cerchi in rosso)

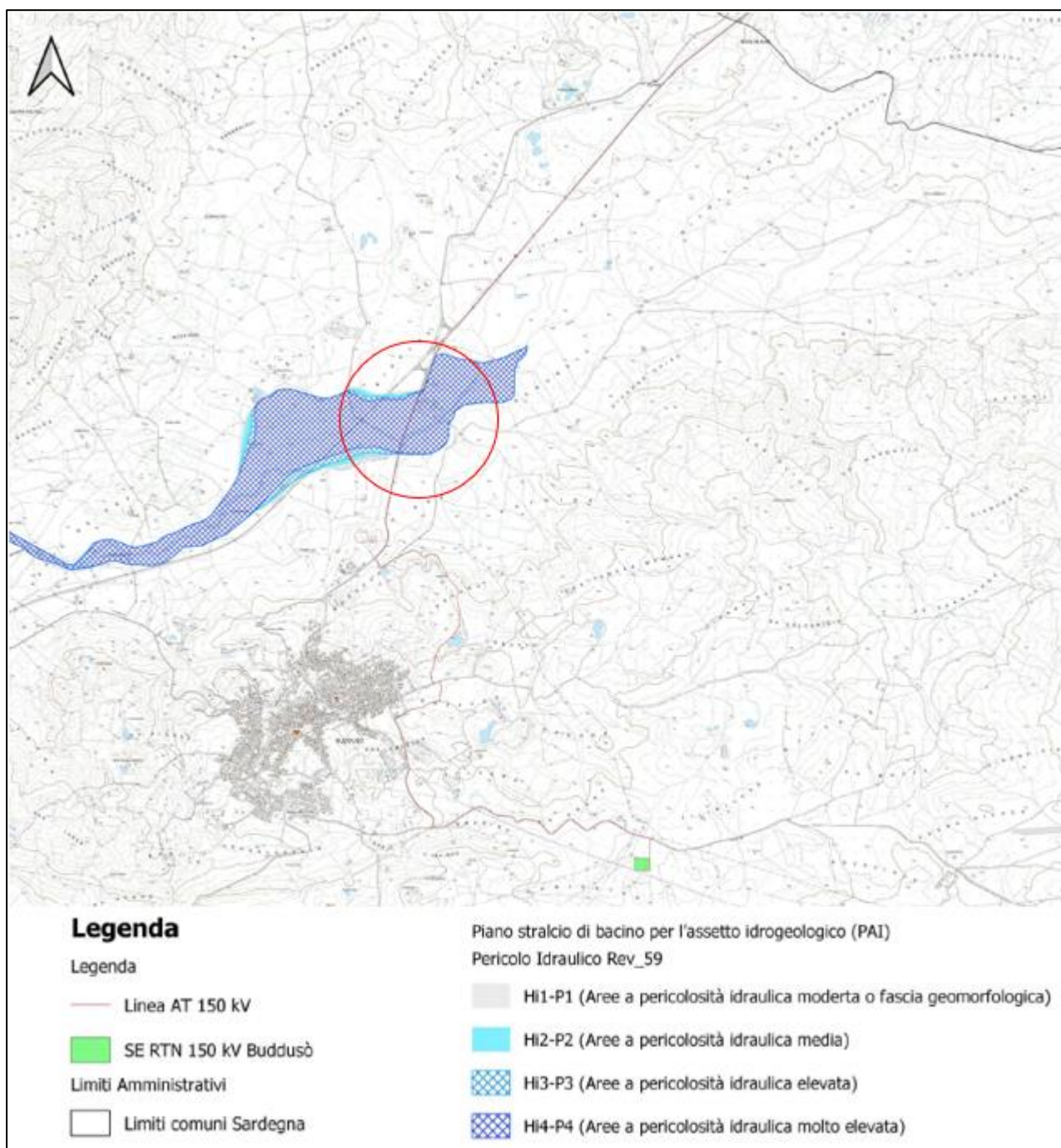


Figura 7.1.5.4: Interferenze tra i vincoli PAI e cavidotti AT (cerchi in rosso)

7.1.6. Compatibilità dell'opera con il Vincolo Idrogeologico – R.D.L. 3267/23

Ai sensi del R.D.L. 3267/23, gli aerogeneratori MA5, la SE RTN Buddusò, parte del cavo MT e parte del cavo AT ricadono all'interno di una vasta zona interessata dal vincolo idrogeologico (Art. 18 Legge 991/1952) come mostrato in **Figura 6.1** e **Figura 6.2**.

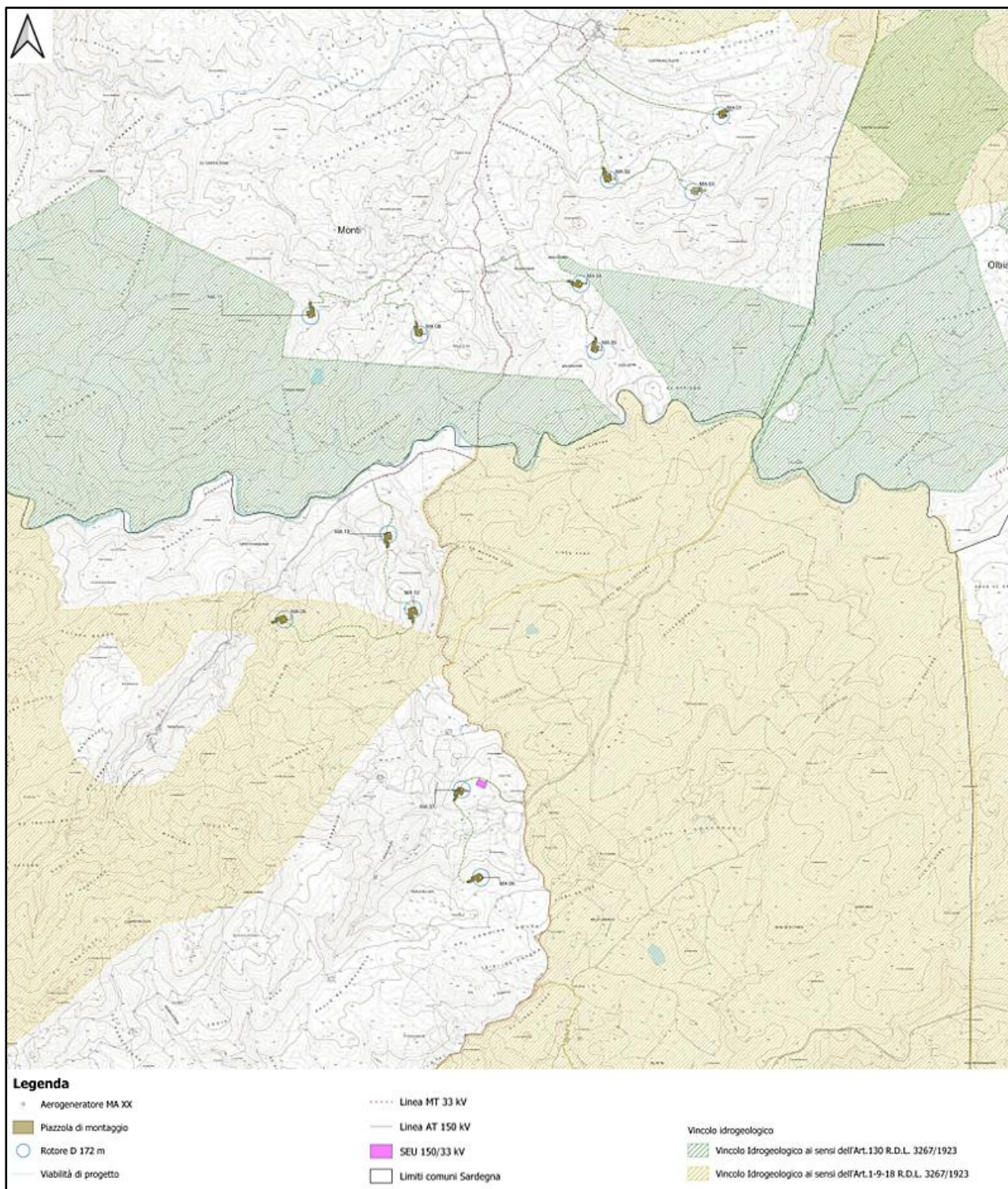


Figura 7.1.6.1: Carta del vincolo idrogeologico con area d’impianto (maggiori dettagli sono riportati nell’elaborato di progetto “MASA128 Carta dei vincoli idrogeologici con area d’impianto”)

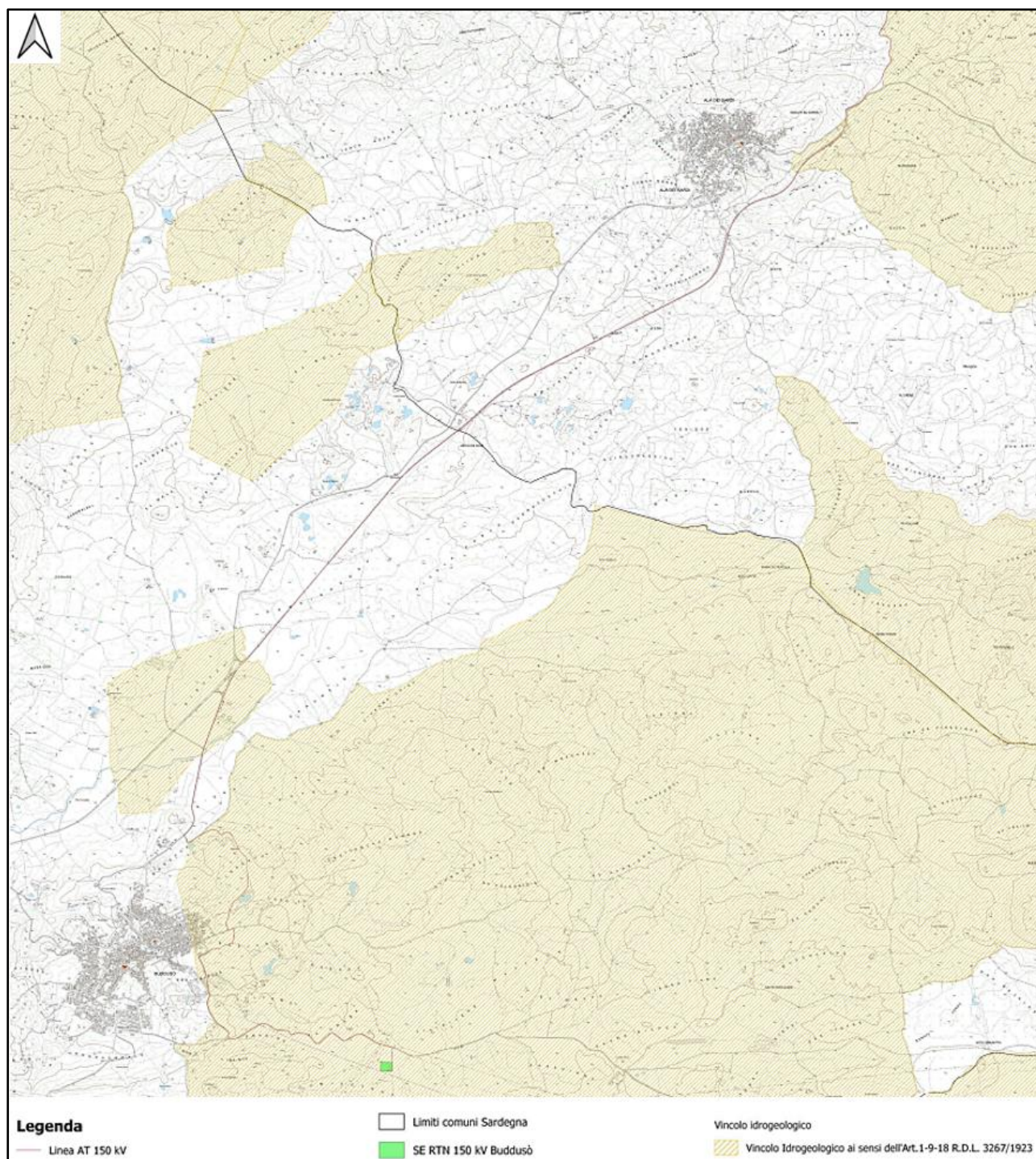


Figura 6.2: Aree a vincolo idrogeologico nei pressi del cavo AT del Parco Eolico (maggiori dettagli sono riportati nell'elaborato di progetto "MASA128 Carta dei vincoli idrogeologici con area d'impianto")

La realizzazione delle opere accessorie (strade, piazzole) dovrà prevedere l'utilizzato di terreno granulare, avente buone caratteristiche geotecniche e buona permeabilità, tali da garantire la stabilità delle opere stesse.

Sarà necessario effettuare una corretta regimazione delle acque superficiali mediante la realizzazione di canali di sgrondamento e di guardia (si rimanda all'elaborato "MASA124 Planimetria opere di regimentazione delle acque"). Laddove le aree di intervento presentino pendenze elevate (superiori ai

10°), potrebbe essere necessario realizzare opere di contenimento dei rilevati (es. gabbionate), o utilizzare opere di sostegno delle terre (es “terre armate”).

Tuttavia, le opere in progetto (aerogeneratori, sottostazioni, cavidotti, piazzole e strade di accesso) non andranno a variare significativamente il regime delle acque di superficie della zona, né ovviamente ad interferire con il regime delle acque sotterranee che, come detto, risultano poco sviluppate.

7.1.7. Compatibilità dell'opera con gli usi civici

Al fine di stabilire la natura giuridica delle parti di territorio in cui sono localizzati gli elementi di progetto, ovvero la relativa natura civica demaniale, sono dapprima riportate le informazioni catastali degli stessi nella seguente tabella.

ID	Comune	Provincia	Foglio	Particella
MA01	Monti	Sassari	32	380-381
MA02	Monti	Sassari	32	72
MA03	Monti	Sassari	32	211
MA04	Monti	Sassari	39	68-263
MA05	Alà dei Sardi	Sassari	5	48-118
MA06	Alà dei Sardi	Sassari	17	91
MA07	Alà dei Sardi	Sassari	17	71-75
MA08	Monti	Sassari	38	63-64
MA09	Monti	Sassari	39	247-250
MA10	Alà dei Sardi	Sassari	5	59-157
MA11	Monti	Sassari	36	216
MA12	Alà dei Sardi	Sassari	5	139-140
SEU	Alà dei Sardi	Sassari	17	75

Figura 7.1.7.1: Informazioni catastali degli aerogeneratori di progetto

Come già accennato nel paragrafo 4.5 Usi Civici per il territorio comunale di Monti e di Buddusò, nessun elemento di progetto interferisce con le particelle individuate nell’inventario delle terre civiche, allegato alla presente relazione (Allegato 2 e Allegato 3).

Nel territorio comunale di Alà dei Sardi tutti gli aerogeneratori e le rispettive piazzole di montaggio sono esclusi da particelle vincolate dagli usi civici, parte della viabilità di accesso alla turbina MA07 e alla SEU interseca un la particella n.140 del Foglio 17 su cui grava l’uso civico. A tal proposito si sottolinea che la suddetta viabilità di accesso prevede un adeguamento e miglioramento di una viabilità già esistente.

Per quanto riguarda il cavidotto MT e AT, essendo ubicato su particelle classificate da catastale come Strade, non interessano aree su cui gravano usi civici. In particolare, la strada esistente su cui è progettato il cavidotto è la Strada Statale 389 e del Correboi.

Per le opere temporanee, come meglio descritto nell'elabora di progetto "MAEG024 -Relazione viabilità di accesso al cantiere (road survey)", per il trasporto degli aerogeneratori sono previsti degli interventi che interessano terreni (Tabella 7.1.7.1) su cui gravano usi civici. Tali interventi richiederanno in minima parte occupazione del suolo e per la maggior parte occupazione aerea al passaggio dei mezzi.

Comune	Aree di occupazione temporanee gravate da uso civico	
	Foglio	Particella
Alà dei Sardi	5	57
	7	1
	7	12
	6	9
	6	7
	27	2
	28	1
	5	56
	5	31

Tabella 7.1.7.1: Elenco delle aree di occupazione temporanea gravate da uso civico

A tal proposito, grazie agli efficienti mezzi di trasporto utilizzati, questa fase non richiederà interventi invasivi sotto il profilo ambientale e paesaggistico poiché gli interventi stradali saranno provvisori, limitati nel tempo e nello spazio.

7.1.8. Compatibilità dell'opera con il PEARS

Le "aree e siti non idonei", indicate nella Delib.G.R. n. 59/90 del 27.11.2020 del PEARS della Regione Sardegna, per la realizzazione di impianti eolici nel territorio regionale sono illustrate nelle figure seguenti. Gli aerogeneratori di progetto, la stazione Utente e la Stazione Elettrica della RTN Terna 380/150 kV "Buddusò", non ricadono all'interno di tali aree, cosa che accade per tratti delle linee elettriche interrate a 33 kV e 150 kV, sempre su strade esistenti e prevalentemente asfaltate.

In particolare, alcuni tratti di linee MT ed AT intersecano le aree tutelate (D.Lgs 42/2004 Art. 142 lettera c)) "Fiumi, torrenti e corsi d'acqua - buffer 150 m", le aree di Gestione Speciale Ente Foreste denominati Monte Olia e per un piccolissimo tratto della lunghezza di circa 120 m l'area denominata Terranova.

Per quanto riguarda le intersezioni con le aree classificate dal PAI, come già esposto nei capitoli precedenti, gli aerogeneratori sono esclusi da tali zone, mentre il cavidotto MT interseca un'area Hi – 1

(area a pericolosità idraulica moderata o fascia geomorfologica), mentre il cavidotto AT per una lunghezza di circa 500 m, interseca un'area Hi-4 (area a pericolosità idraulica molto elevata).

Per quanto riguarda il rischio geomorfologico, gli aerogeneratori sono esclusi da quest'ultimo, tranne che per piccole porzioni delle piazzole MA05, MA07 MA06 che ricadono in aree Rg1, come meglio si legge nella tavola "MASA127 –Carta dei Vincoli PAI – Rischio geomorfologico con area di impianto su CTR". Anche tratti di linea interrata MT e AT ricadono in tali aree. Mentre le interferenze con le aree Rg2 risultano essere limitate a tratti brevi, la cui lunghezza massima è di circa 120 metri.

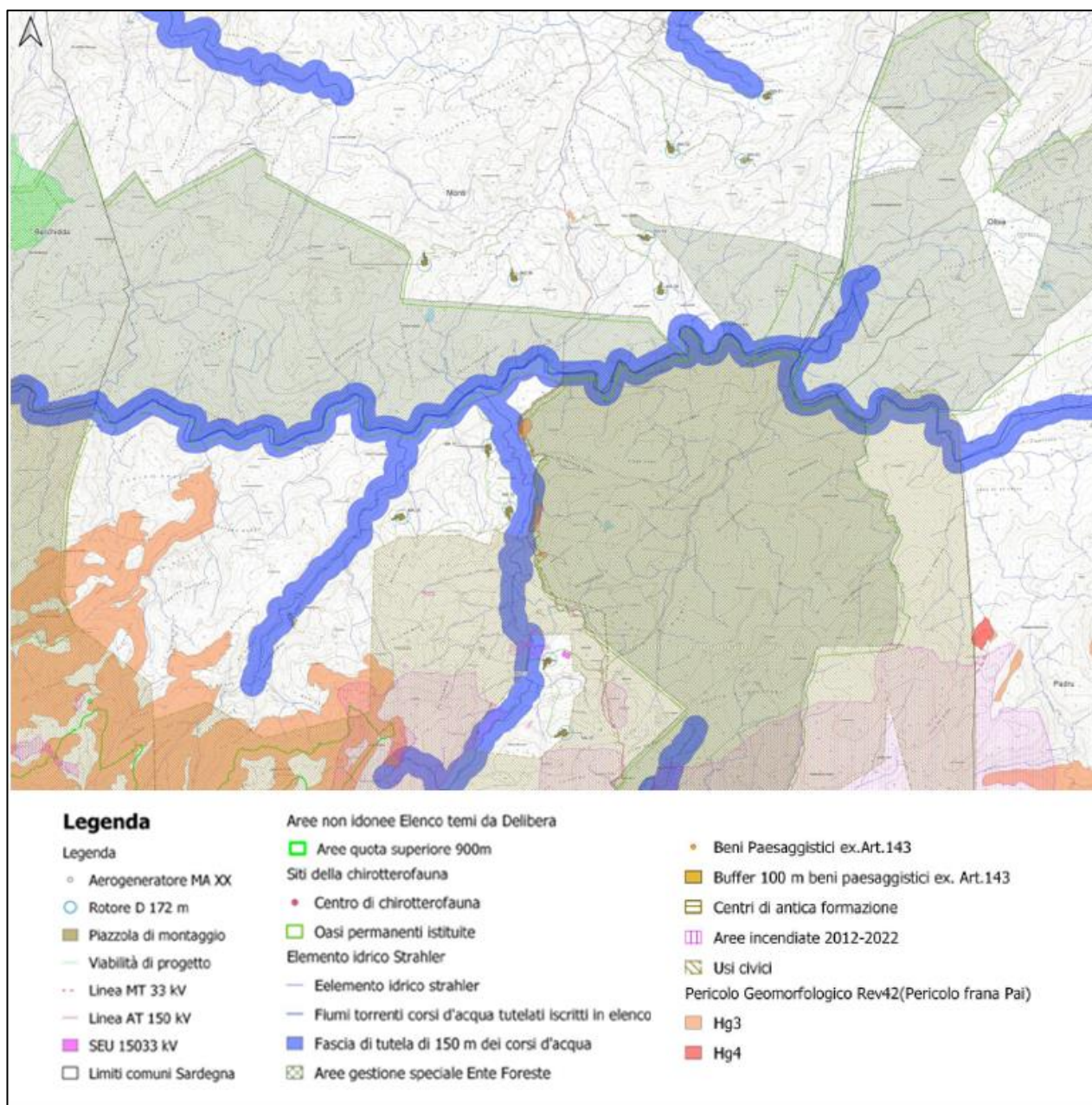


Figura 7.1.8.1.: Aree e siti non idonei indicate dal PEARS della Regione Sardegna ed elementi di progetto (maggiori dettagli sono riportati nell'elaborato di progetto "MASA135 Carta delle aree non idonee D.G.R. 59/90 del 27.11.2020").

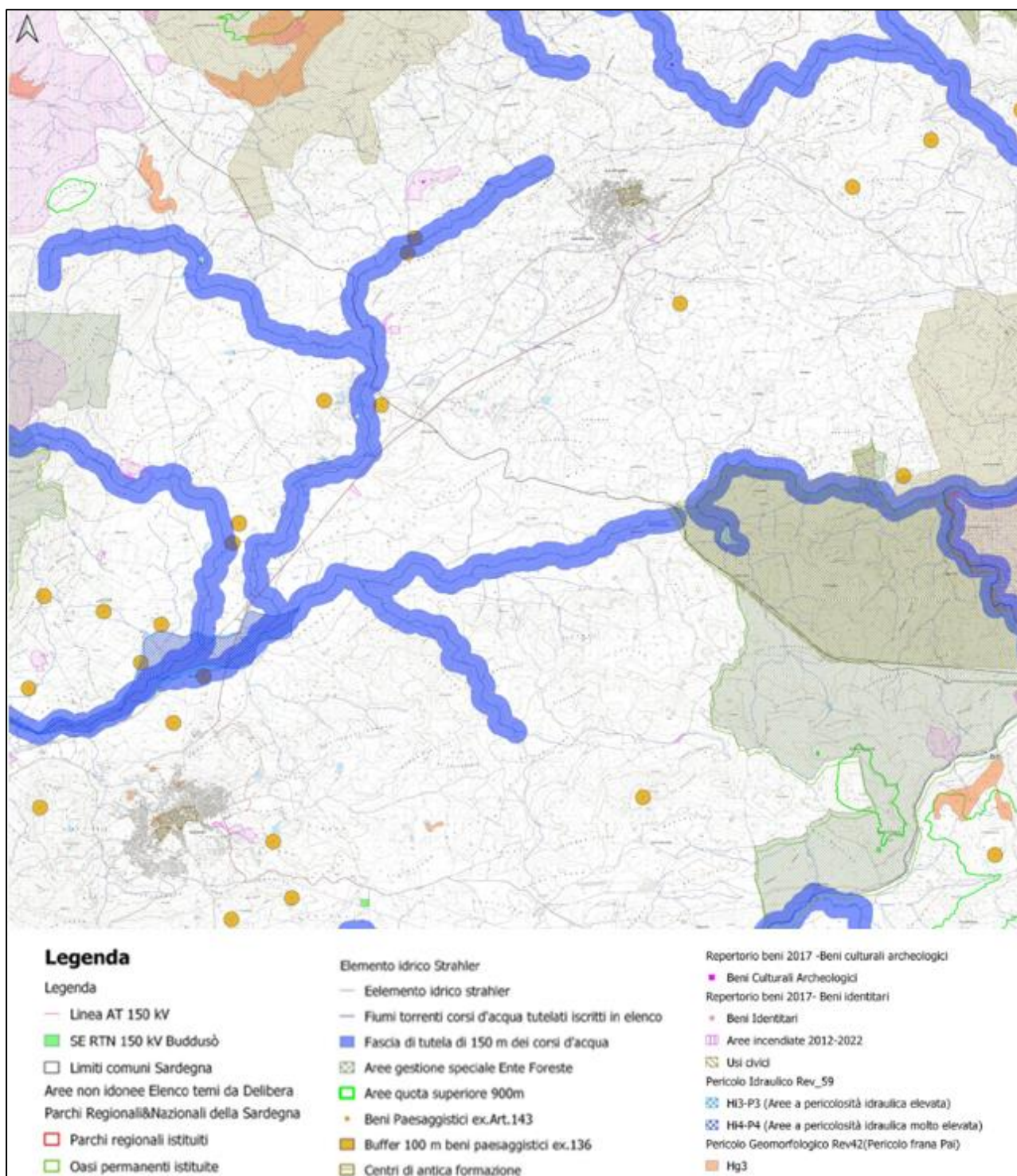


Figura 7.1.8.2: Aree e siti non idonei indicate dal PEARS della Regione Sardegna, SE RTN Terna “Buddusò” e cavi elettrici interrati interferenti (maggiori dettagli sono riportati nell’elaborato di progetto “MASA135 Carta delle aree non idonee D.G.R. 59/90 del 27.11.2020”)

Infine, tra le aree non idonee si riscontrano anche le Aree percorse dal fuoco. In questo caso è possibile rilevare alcune interferenze come si evince in **Figura 7.1.8.3** e anche dall’elaborato progettuale “MASA129 –Carta delle aree percorse dal fuoco con area di impianto”. Tutte le opere sono esterne a tali aree. Si evidenzia che la linea AT di collegamento tra la SEU e la SE RTN Terna Buddusò attraversa due

aree percorse dal fuoco nel 2016 e 2017 lungo la SS389 e, pertanto, senza modificarne la destinazione d'uso (Figura 7.1.8.3 e Figura 7.1.8.4).

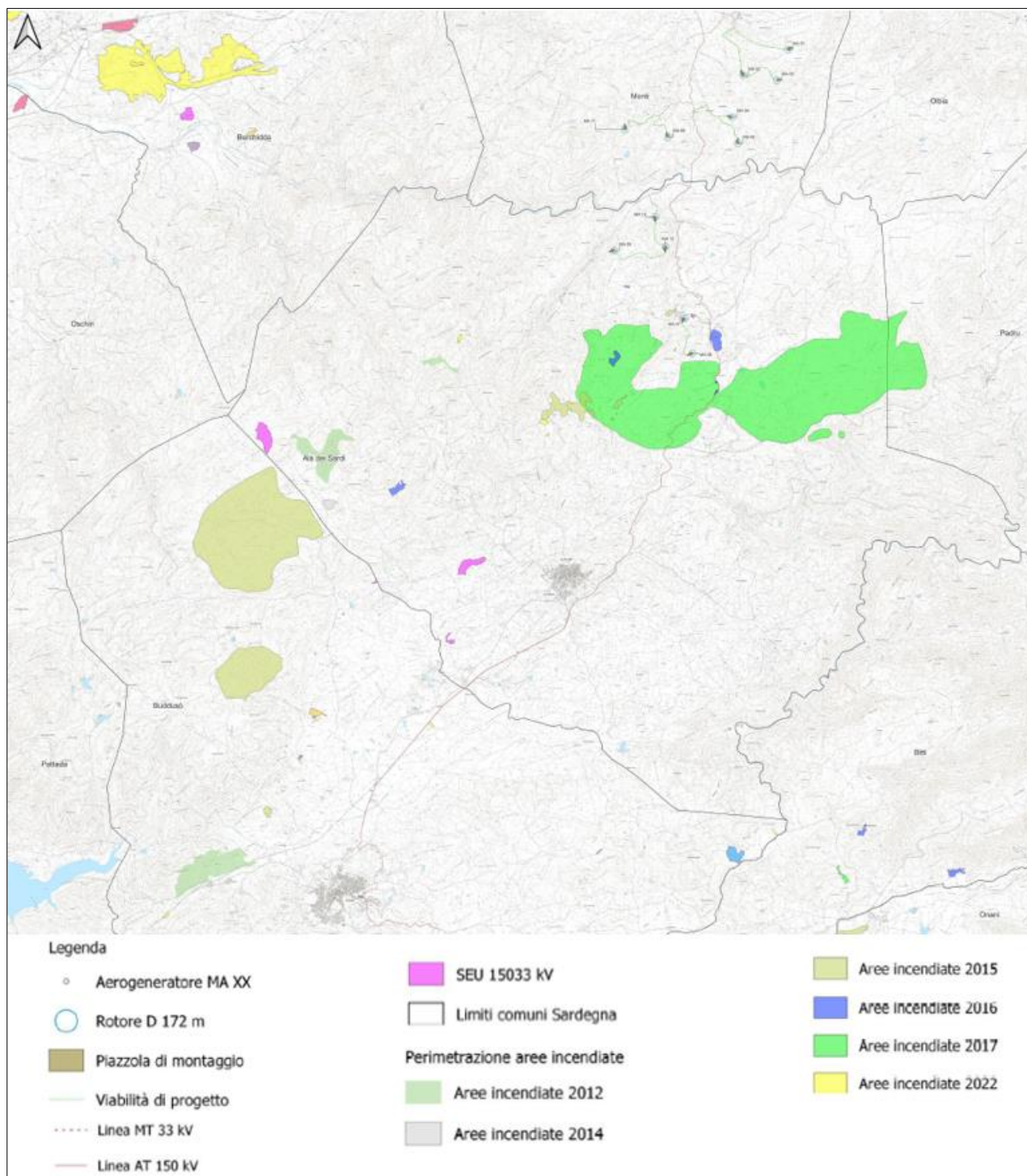


Figura 7.1.8. 3: Sovrapposizione degli elementi di progetto, turbine e SEU con le aree percorse dal fuoco (“MASA129 Carta delle aree percorse dal fuoco con area di impianto”)

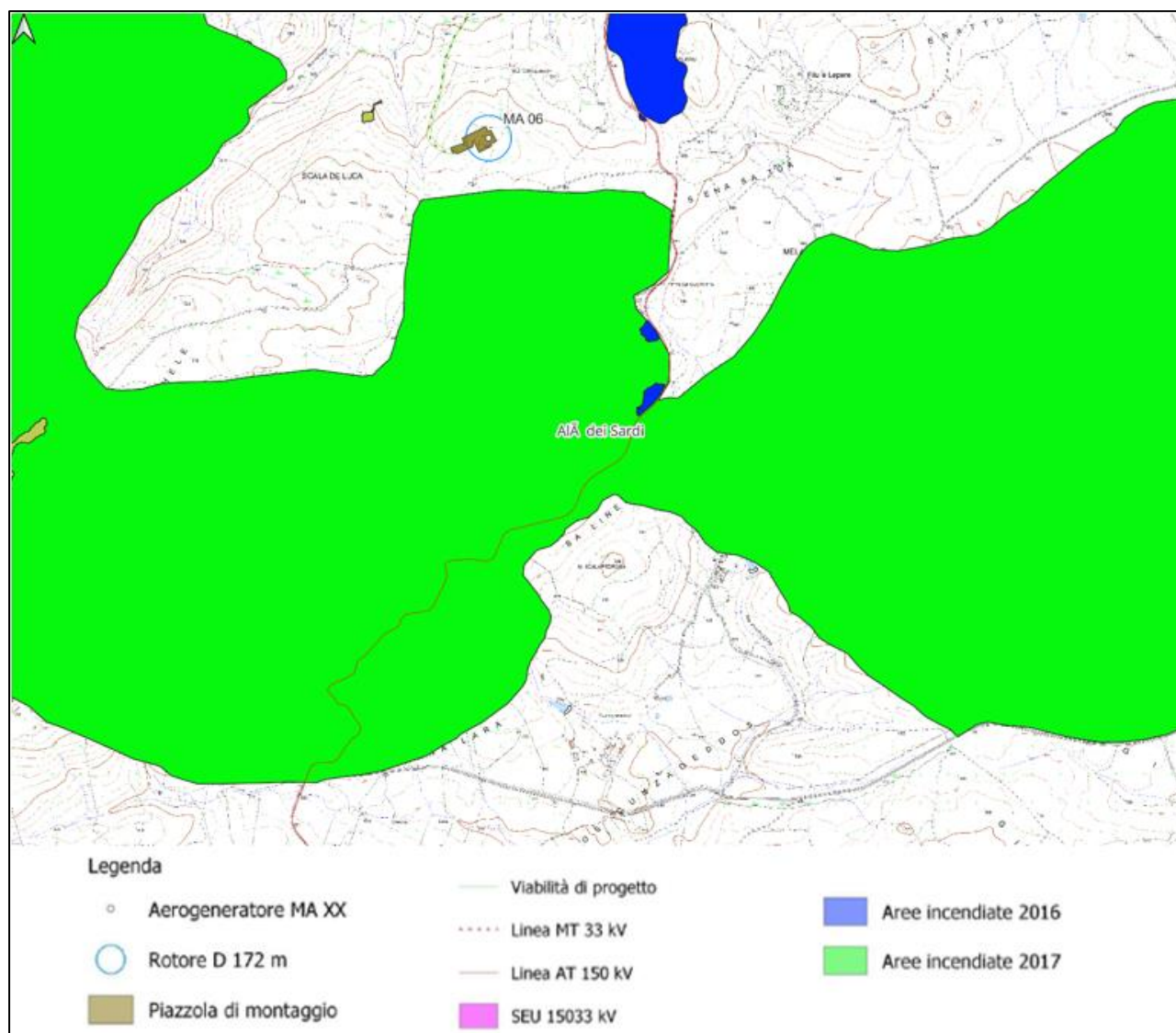


Figura 7.1.8.4.: Ingrandimento delle aree di interferenza tra gli elementi di progetto e le aree percorse dal fuoco “MASA129 Carta delle aree percorse dal fuoco con area di impianto”)

Con riferimento al Piano Energetico Ambientale della Regione Sardegna, con l’obiettivo di limitare gli impatti visivi, acustici e di ombreggiamento, ognuno degli aerogeneratori di progetto è localizzato rispettando una distanza pari a:

- 300 m da corpi aziendali ad utilizzazione agro-pastorale in cui sia accertata la presenza continuativa di personale in orario diurno (h. 6.00 – h. 22.00);
- 500 m da corpi aziendali ad utilizzazione agro-pastorale in cui sia accertata la presenza continuativa di personale in orario notturno (h. 22.00 – h. 6.00);
- 700 m da nuclei e case sparse nell’agro, destinati ad uso residenziale, così come definiti all’Art. 82 delle NTA del PPR.

Pertanto, sono stati individuati tutti i fabbricati nell'area d'impianto al fine di valutare la salvaguardia delle condizioni di sicurezza. Per una lettura più approfondita, si rimanda al capitolo 4 dell'elaborato progettuale "MASA102 – Studio di impatto ambientale" e al documento "MASA121 Report fotografico fabbricati".

Nella figura seguente (**Figura 7.1.8.5**) sono individuati i ricettori che rientrano nella categoria "corpi aziendali ad utilizzazione agro-pastorale in cui sia accertata la presenza continuativa di personale in orario notturno (h. 22.00 – h. 6.00)" e che risultano essere localizzati ad una distanza di sicurezza maggiore di 500 m rispetto agli aerogeneratori, in legenda vengono indicati come "fabbricato buffer 500 m", i ricettori che rientrano nella categoria "corpi aziendali ad utilizzazione agro-pastorale in cui sia accertata la presenza continuativa di personale in orario diurno (h. 6.00 – h. 22.00)", come "fabbricato buffer 300 m", e che risultano essere localizzati ad una distanza di sicurezza maggiore di 300 m dagli aerogeneratori e i ricettori in legenda sono indicati come "fabbricato buffer 0 m" che non rientrano in alcune delle tre categorie definite dal Piano Paesistico Regionale della Sardegna. Si evince che gli aerogeneratori sono al di fuori dei buffer individuati.

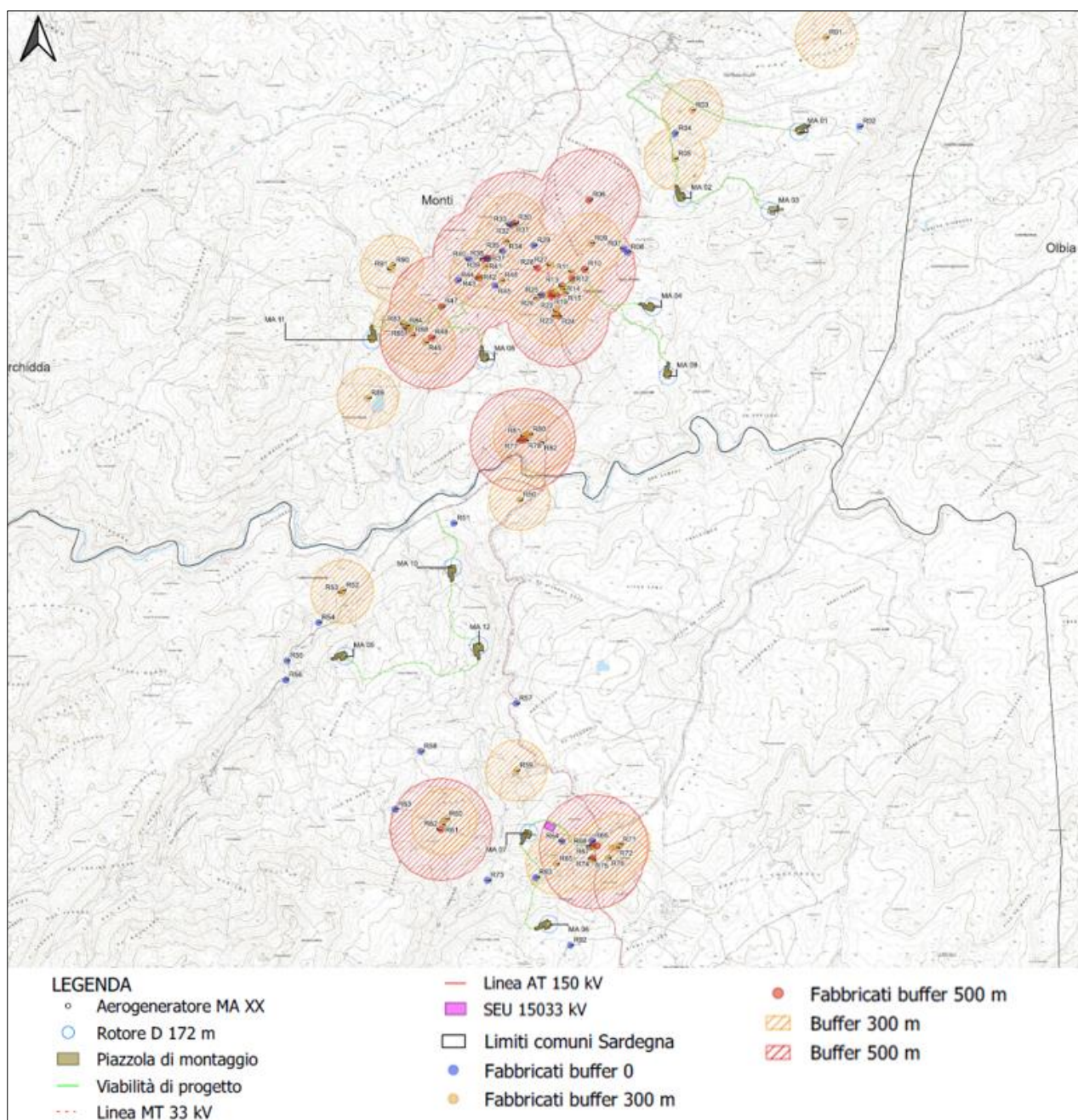


Figura 7.1.8.5.: Ingrandimento delle aree di interferenza tra gli elementi di progetto e le aree percorse dal fuoco “MASA120 Carta delle distanze di sicurezza dagli edifici”)

Sempre con il riferimento alla delibera 59-90 del 27.11.2020 sono stati considerati le distanze dai centri urbani e dalle strade per ubicare gli aerogeneratori. In particolare, si legge che *“la distanza di una turbina da una strada provinciale o statale o da una linea ferroviaria deve essere superiore alla somma dell’altezza dell’aerogeneratore al mozzo e del raggio del rotore, più un ulteriore 10%.”* Pertanto, come si evince dalla Figura seguente, si è realizzato un buffer di 220 m dalle strade e dalle ferrovie, così da escludere le aree in cui ubicare gli aerogeneratori.

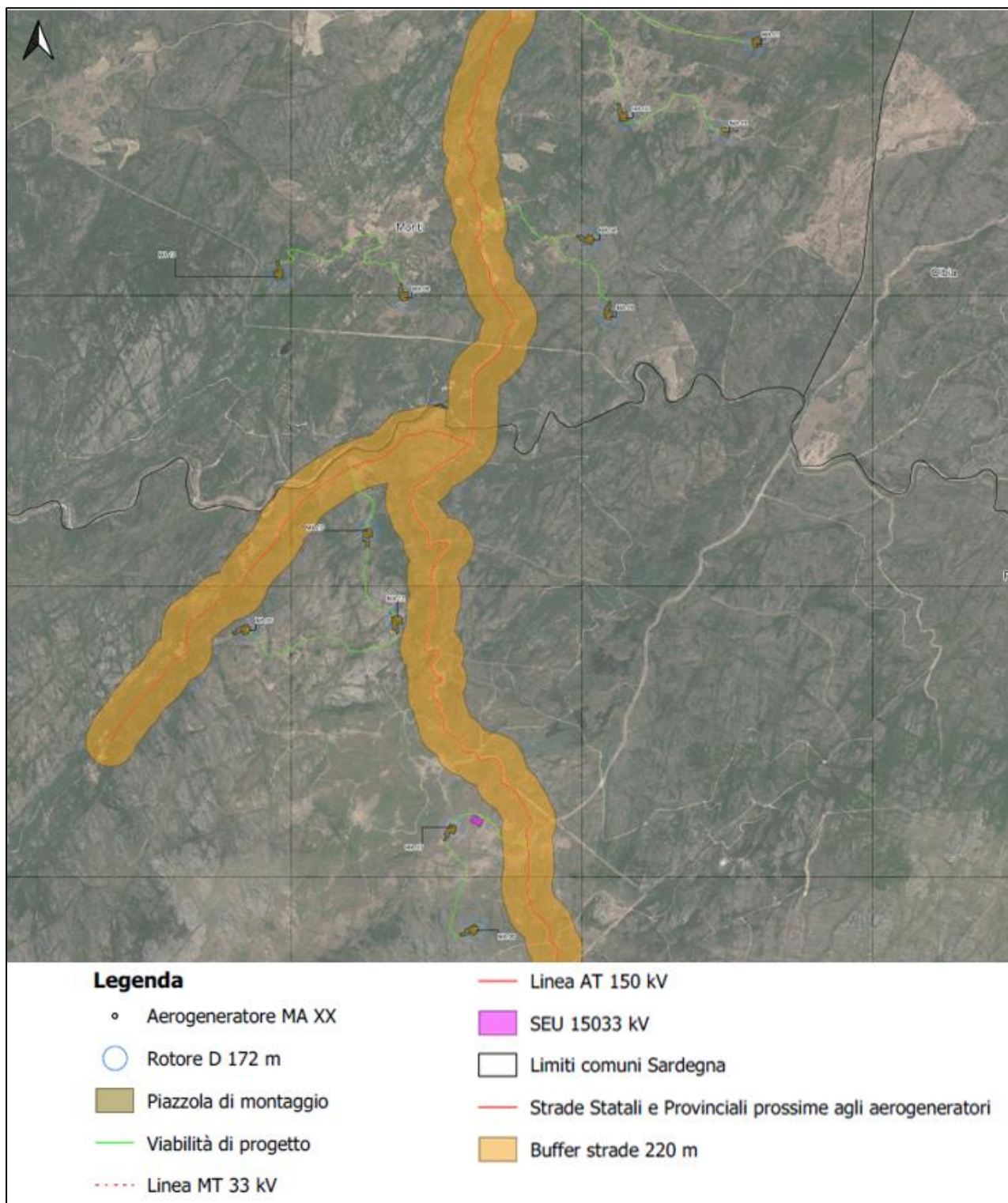


Figura 7.1.8.6.: Area di impianto e buffer di 220 m dalle strade Statali e Provinciali “MASA119 Carta delle distanze di sicurezza dalle strade”)

Per quanto riguarda la distanza dai centri urbani si legge che “*Ogni turbina dello schieramento costituente l’impianto eolico deve distare almeno 500 m dall’ “edificato urbano”, così come definito dall’art. 63 delle NTA del PPR e perimetrato nella cartografia allegata al piano, o, se più cautelativo, dal confine dell’area edificabile del centro abitato come definito dallo strumento urbanistico comunale in vigore al momento del rilascio della autorizzazione alla installazione.*” Pertanto, come si evince dalla Figura seguente, si è realizzato un buffer cautelativo di 1200 m dal perimetro dell’area urbana, dai quali le turbine risultano escluse, come si evince nella **Figura 7.1.8.7.**

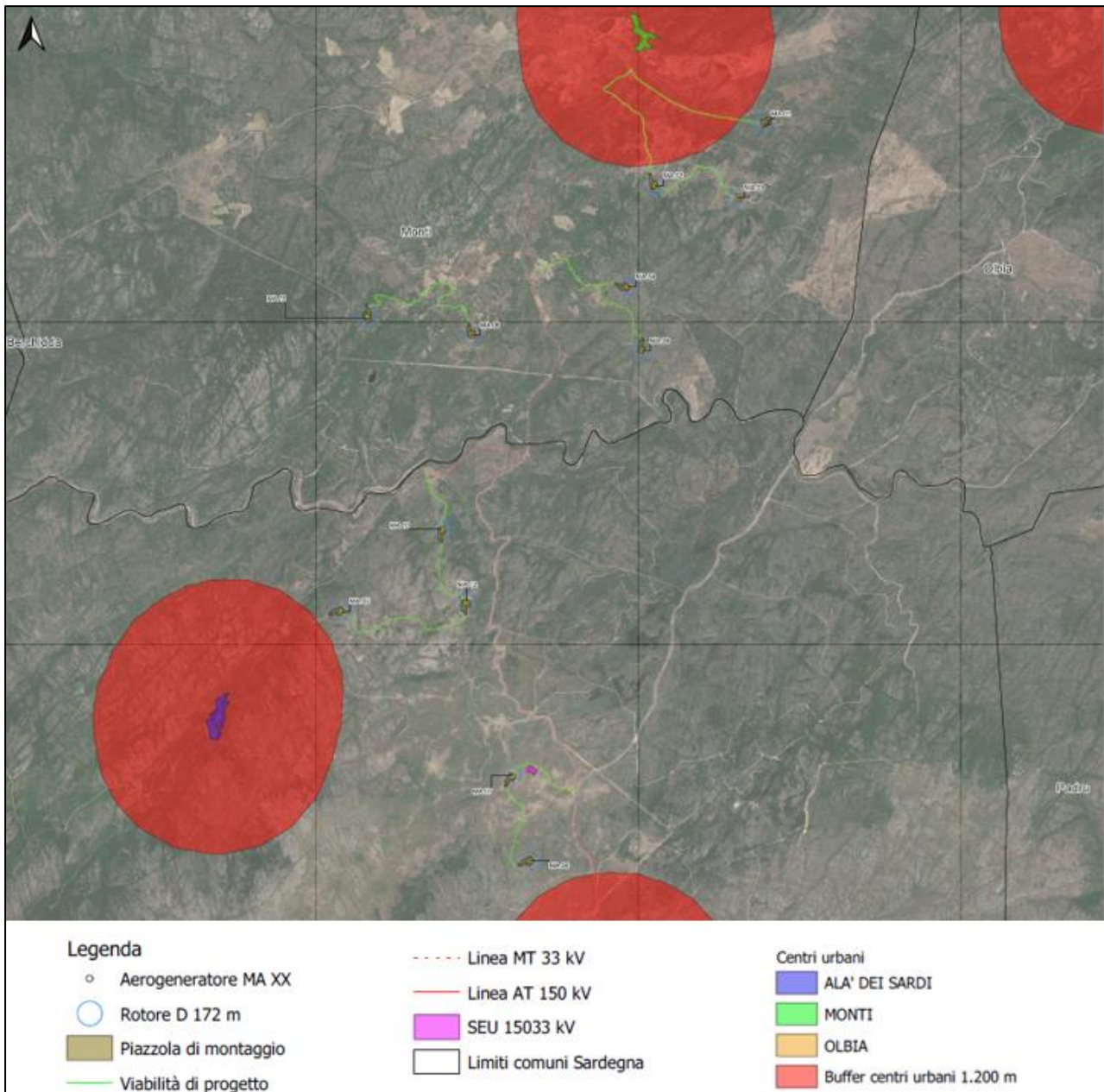


Figura 7.1.8.7.: Area di impianto e buffer di 1200m dai centri urbani “MASA131- Planimetria di impianto rispetto ai centri urbani”)

7.2 Impatto dell'opera con gli strumenti di tutela comunale

L'intero impianto eolico ricade in una zona prevalentemente ad uso agricolo, nella quale sono presenti pochi fabbricati, isolati e spesso non abitati o abbandonati da lungo periodo, e risulta essere compatibile con il Piano Urbanistico Comunale (PUC) di Monti e con il Programma di Fabbricazione vigente nel comune di Alà dei Sardi, come esplicitato nell'elaborato grafico "MAEG014 - Inquadramento d'impianto rispetto allo strumento urbanistico vigente".

8. GLI IMPATTI DEL PROGETTO SUL PAESAGGIO

La realizzazione del parco eolico nell'area descritta crea una modifica del paesaggio come qualsiasi opera che venga realizzata. La peculiarità dell'impianto eolico è dovuta principalmente all'installazione degli aerogeneratori, che, per loro dimensioni, si inseriscono in maniera puntuale all'interno del paesaggio esistente, e alla realizzazione di nuove strade e sottostazioni elettriche.

Tutti gli aspetti paesaggistici sono stati ampiamente trattati precedentemente, in questo paragrafo vengono sintetizzati gli impatti diretti dell'impianto eolico, gli interventi di mitigazione e, quindi, la valutazione dell'impatto.

La fase di cantiere, per la costruzione e la dismissione, sono caratterizzate da interventi che si inseriscono all'interno del paesaggio e nel tessuto del patrimonio culturale e dei beni materiali in ambito di area del sito ed area vasta pressoché nullo in quanto la loro presenza nel territorio è molto breve.

La fase di esercizio ha un impatto sul paesaggio, pur non essendo le opere permanenti, in quanto è previsto il ripristino dello stato dei luoghi ante-operam dopo la fine della vita utile dell'impianto, che si prevede essere pari a 30 anni.

Sostanzialmente gli elementi che hanno un impatto che richiede una valutazione, attraverso studi di intervisibilità e fotoinserti, sono le turbine eoliche che, per le loro dimensioni, hanno un impatto visivo sul paesaggio sia a livello di area del sito che a livello di area vasta.

Le altre opere quali viabilità, cavidotti e sottostazioni elettriche hanno un impatto nullo in quanto non risultano visibili da punti di interesse paesaggistico e hanno dimensioni trascurabili rispetto all'intera area del progetto.

Al fine di minimizzare l'impatto visivo dell'impianto sullo stato attuale dei luoghi si sono adottate delle **misure di mitigazione** in fase di scelta progettuale imponendo una distanza minima tra gli aerogeneratori di 860 m secondo la direzione prevalente del vento (Ovest), in generale superiore a 5 volte il diametro dell'aerogeneratore scelto, e una distanza minima pari a 690 m, sempre superiore a 3 volte il suddetto diametro in direzione ortogonale alla prevalente del vento.

Lo studio dell'impatto del parco eolico sul paesaggio ha confrontato anche le dimensioni rispetto allo stato ante-operam e alla percezione visiva rispetto alla linea dell'orizzonte dei nuovi elementi introdotti dall'uomo. A tal fine si è riscontrato che l'area presenta già altri impianti eolici esistenti e, pertanto, l'introduzione di nuovi aerogeneratori, nel rispetto delle regole di corretto inserimento funzionale, non introduce un elemento di novità nel paesaggio.

L'impianto eolico può essere inteso come suddiviso in due zone (**Figura 8.1**), la Zona 1 (rettangolo giallo), costituita dagli aerogeneratori MA01, MA02, MA03, MA04, MA08, MA09 e MA11 che si colloca nella parte sud-meridionale del Comune di Monti e la Zona 2 (rettangolo azzurro), costituita dagli aerogeneratori MA05, MA06, MA07, MA10, MA12 che si colloca nella porzione settentrionale del comune di Alà dei Sardi.

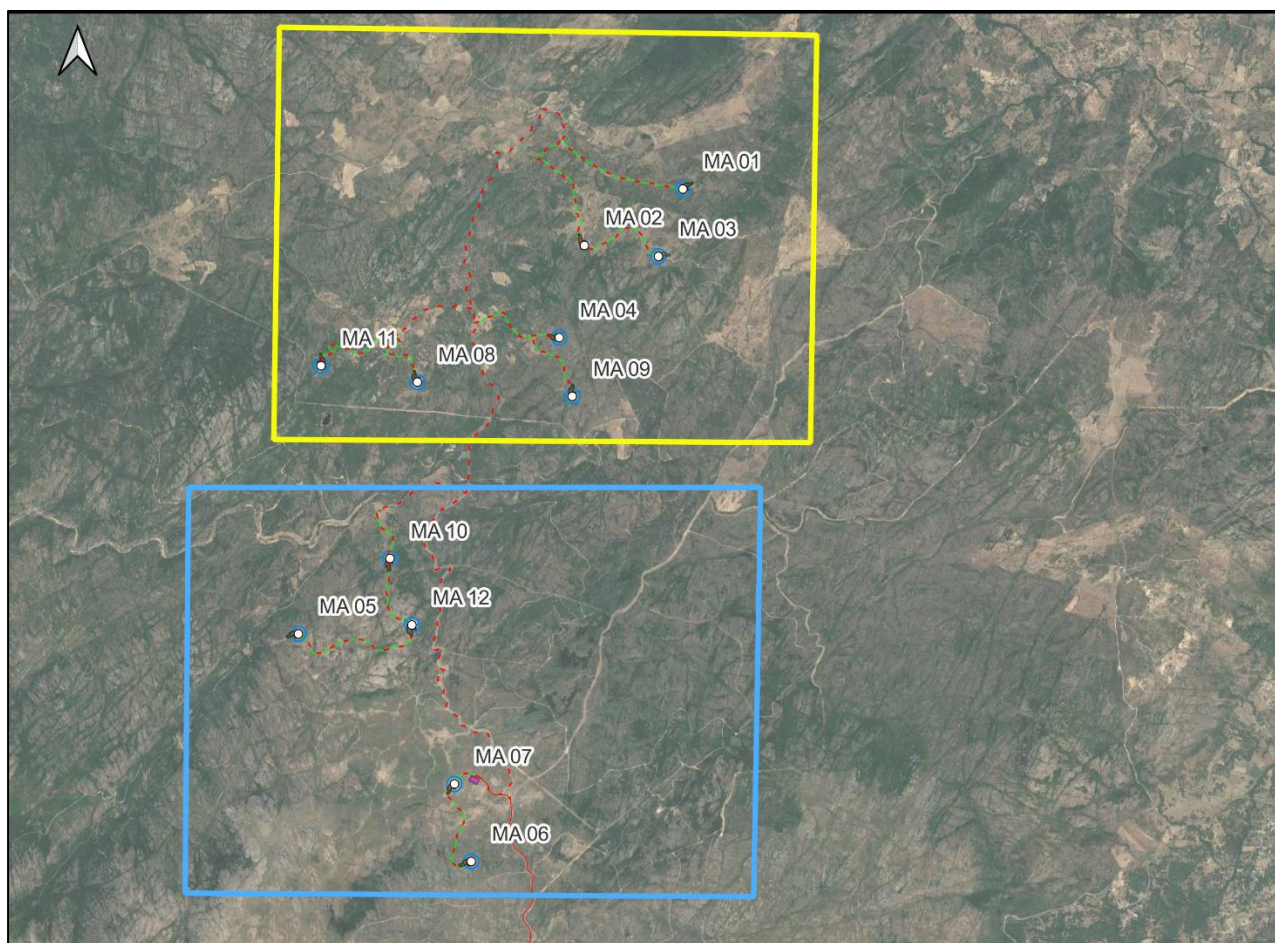


Figura 8.1: Suddivisione in zone del Parco Eolico Monti Alà dei Sardi

Al fine di minimizzare l'impatto visivo dell'impianto sullo stato attuale dei luoghi, si sono adottate misure di mitigazione in fase di scelta progettuale imponendo una distanza tra gli aerogeneratori tale che permettesse quindi di ottenere un layout di progetto che si potesse intendere costituito da due zone come rappresentato nella figura 8.1. Gli aerogeneratori più vicini delle suddette zone sopra indicate hanno una

distanza minima di 2,8 km, pari a 16 diametri di rotore, e con i rispettivi baricentri distanti circa 5 km (29 diametri di rotore).

Questa dislocazione planimetrica, dal punto di vista di impatto visivo sul paesaggio, rappresenta un aspetto positivo in quanto gli effetti determinati dalla presenza degli aerogeneratori della zona 1 ricadono solamente nella porzione di territorio più a nord e non impattano invece sulle aree a sud. Viceversa, gli aerogeneratori nella Zona 2 determina un impatto visivo nelle aree meridionali, mentre sono mitigate rispetto alla porzione a settentrione che risulta essere distante. Questa scelta progettuale risulta essere migliorativa, poiché permette di diminuire il grado di affollamento visivo degli aerogeneratori nell'area vasta.

9. INTERVISIBILITÀ

Al fine di valutare l'impatto visivo dell'impianto eolico è stato elaborato uno studio sull'intervisibilità che analizza come viene percepito visivamente l'impianto stesso all'interno dell'area vasta.

Come meglio descritto nell'elaborato progettuale "MASA136- Analisi intervisibilità" è stato utilizzato il software WindPRO versione 3.4 che consente di individuare Zone di Influenza Visiva (ZVI) in cui vengono riportate:

- le aree da cui 1 o più aerogeneratori risultano visibili;
- la percentuale di una data area all'interno della quale gli aerogeneratori sono visibili;
- le aree da cui l'intero impianto è visibile al fine di indentificare l'impatto cumulativo.

La visibilità di un elemento è strettamente dipendente dal campo visivo dell'osservatore (angolo di percezione e distanza) e dalle caratteristiche fisiche intrinseche dell'elemento osservato (dimensioni e posizione spaziale) e dalla conformazione complessiva del terreno sui cui si dispongono gli aerogeneratori e dove si pone l'osservatore.

Nello studio condotto, a vantaggio di sicurezza, non sono stati considerati gli ostacoli fisici permanenti e temporanei tra l'osservatore e la singola turbina eolica e, nella valutazione dell'impatto cumulato, osservatore e l'intero impianto eolico. Si è considerata un'altezza dell'occhio dell'osservatore pari a 1,5 m. In particolare, sono presi in considerazione i seguenti 3 scenari con riferimento all'area di un rettangolo 30.000 m x 30.000 m (area di riferimento) con centro (Est 9,363887°; Nord 40,741019°).

- 1) scenario di base con la valutazione dell'intervisibilità degli impianti eolici esistenti;
- 2) scenario di progetto, con la valutazione dell'intervisibilità degli impianti esistenti e dell'impianto in progetto.

Nello scenario di base sono state considerate 71 turbine esistenti nella zona attenzionata per una potenza totale pari a 142 MW. Le turbine eoliche di grossa taglia esistenti considerate e prossimi all'area d'impianto risultano visibili da circa il 43.2 % della suddetta area di riferimento (**Figura 9.1**).

Nella **Figura 9.2** invece, è rappresentato il risultato dello studio con l'integrazione del nuovo impianto eolico; in questo caso si evince che la percentuale di area da cui è visibile, nelle stesse ipotesi di calcolo precedenti, almeno un impianto tra quello esistente e quello in progetto, risulta pari al 58 %. Inoltre, dall'analisi si ottiene che l'impatto del nuovo Parco Eolico "Monti Alà dei Sardi" sull'area di studio comporta un incremento di visibilità pari al 14,7 %.

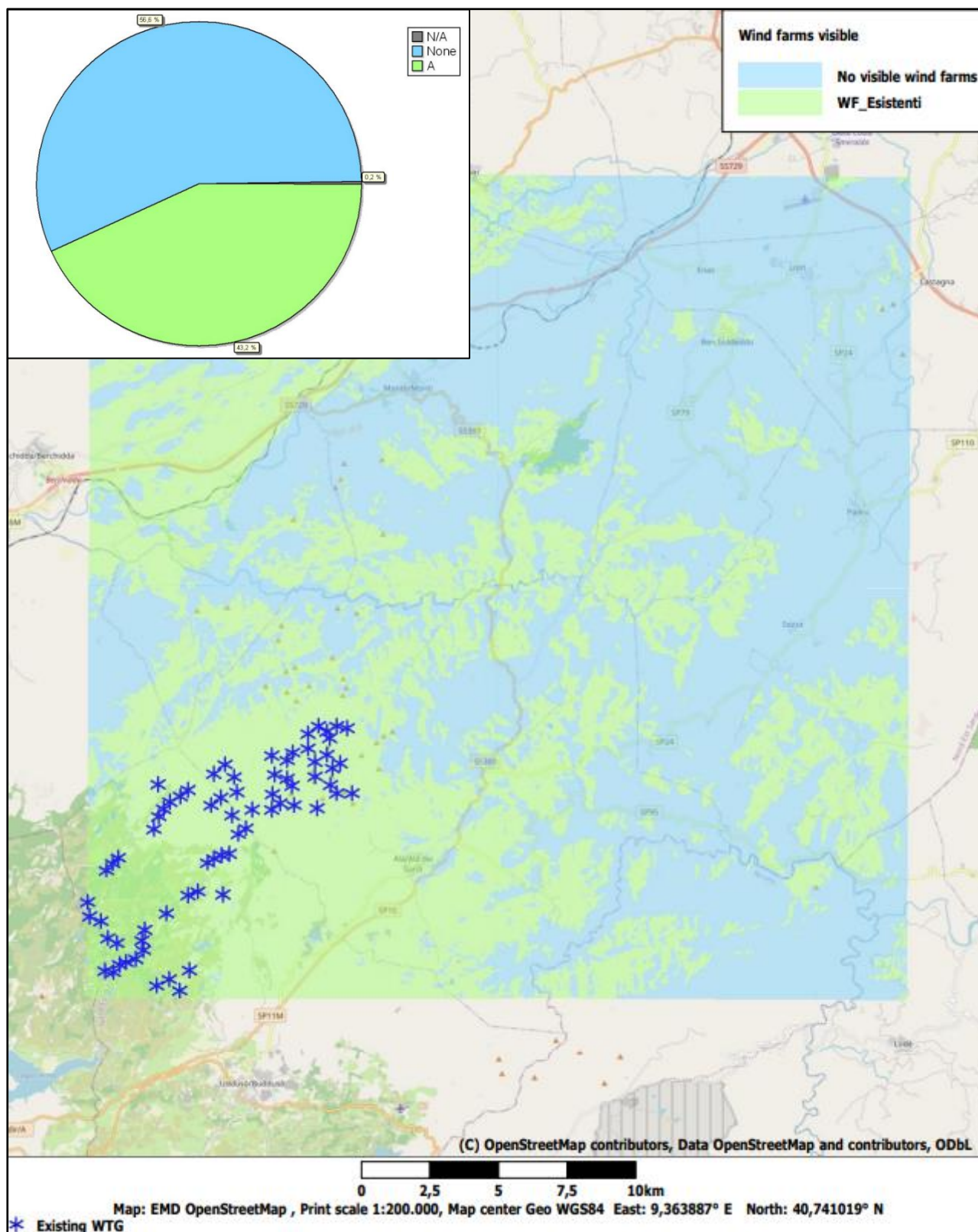


Figura 9.1: Intervisibilità degli impianti eolici di grossa taglia esistenti

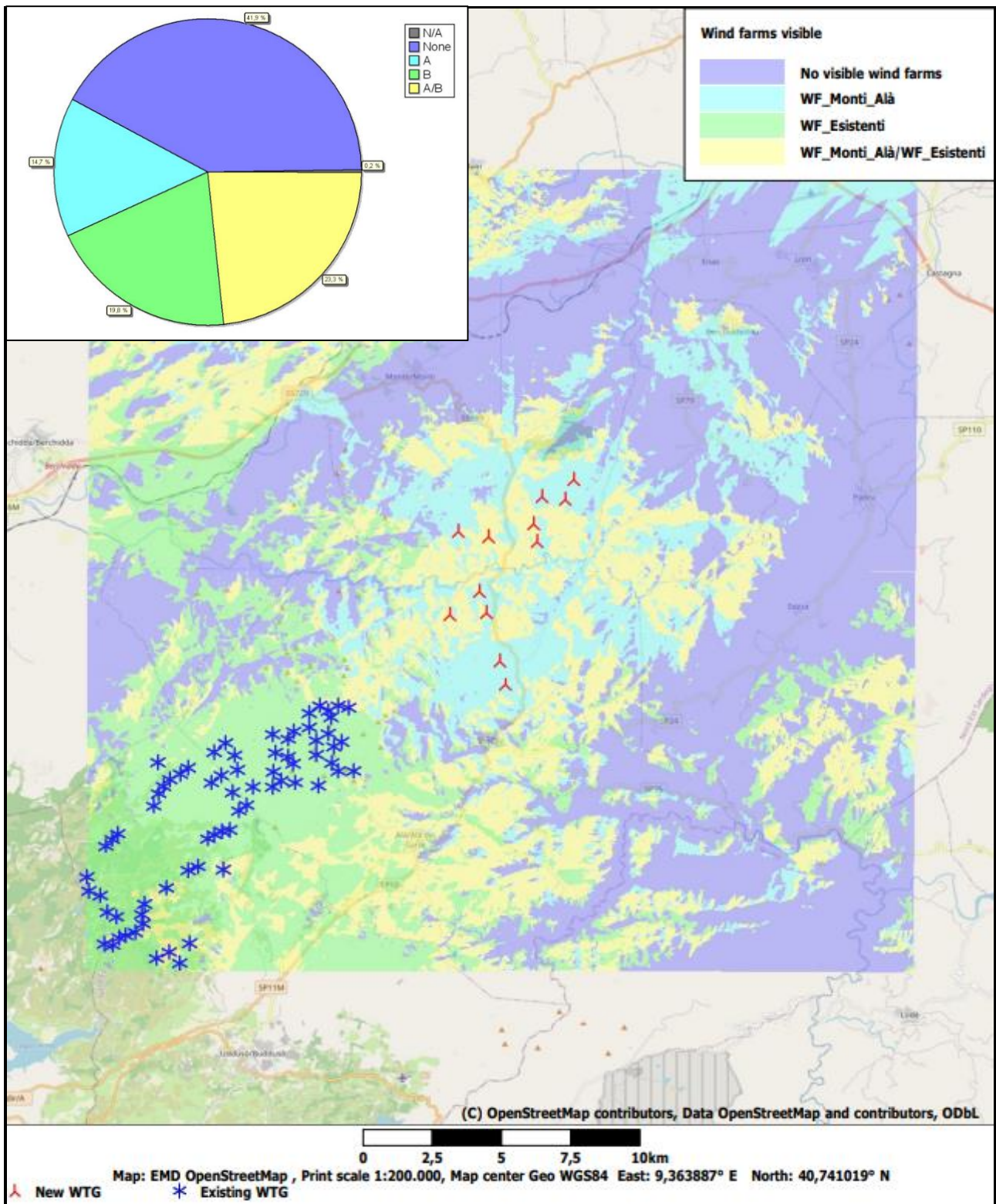


Figura 9.2: Intervisibilità dell’impianto eolico esistente e dell’impianto ‘Monti Alà dei Sardi’

Nelle Figure 9.3 e 9.4 viene riportato invece, il numero di turbine visibili nell’area di studio, relativi ai due scenari considerati. Il primo (Scenario di base) in relazione alle turbine esistenti, il secondo (Scenario di progetto) con l’integrazione delle nuove turbine di progetto.

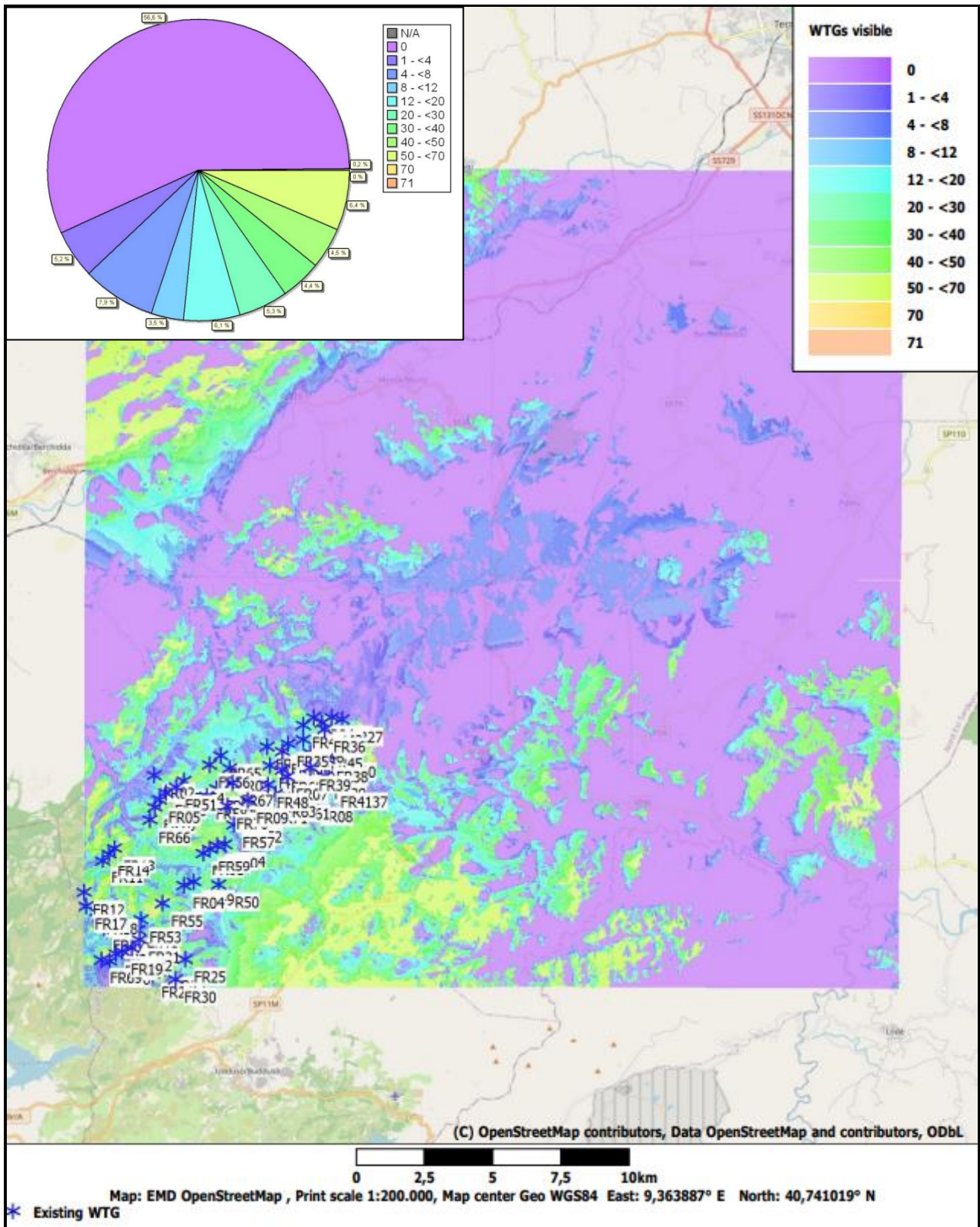


Figura 9.3: Scenario 1- Numero di turbine esistenti visibili nelle varie zone dell'area di riferimento

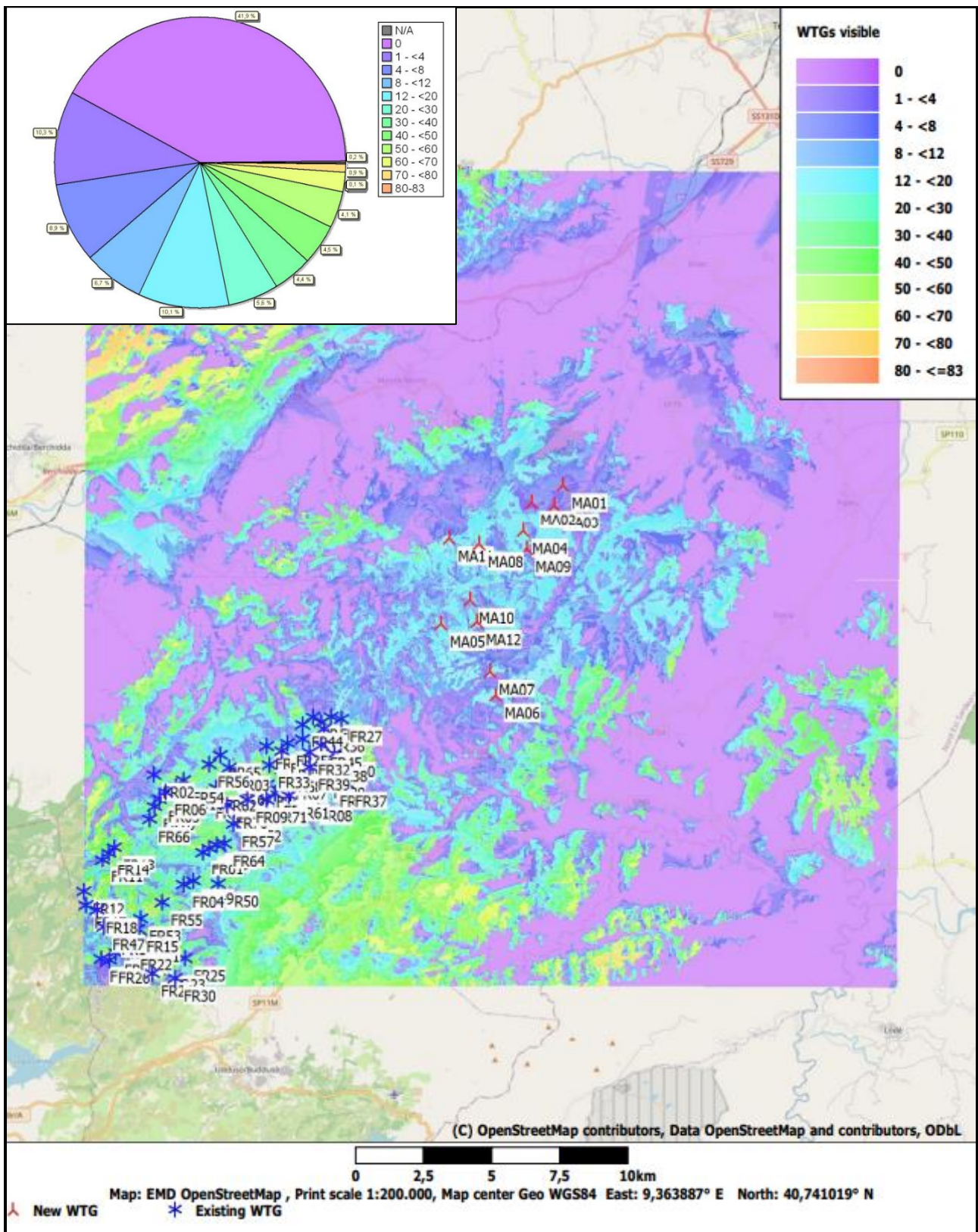


Figura 9.4: Scenario 2 - Numero di turbine previste dal progetto ed esistenti visibili nelle varie zone dell'area di riferimento

A seguito delle analisi sopra descritte, si è proceduto alla sovrapposizione dei beni già elencati nel paragrafo 7.1.4 della presente relazione, con le mappe di visibilità ottenute, così da indicare quali di questi

beni, compresi nell'area vasta relativa all'impianto, ricadessero nelle zone con visibilità nulla, zone da cui sono visibili gli impianti esistenti (Scenario di base – Figura 9.5) e zone da cui sono visibili gli impianti esistenti e l'impianto in progetto (Scenario di progetto – Figura 9.6).

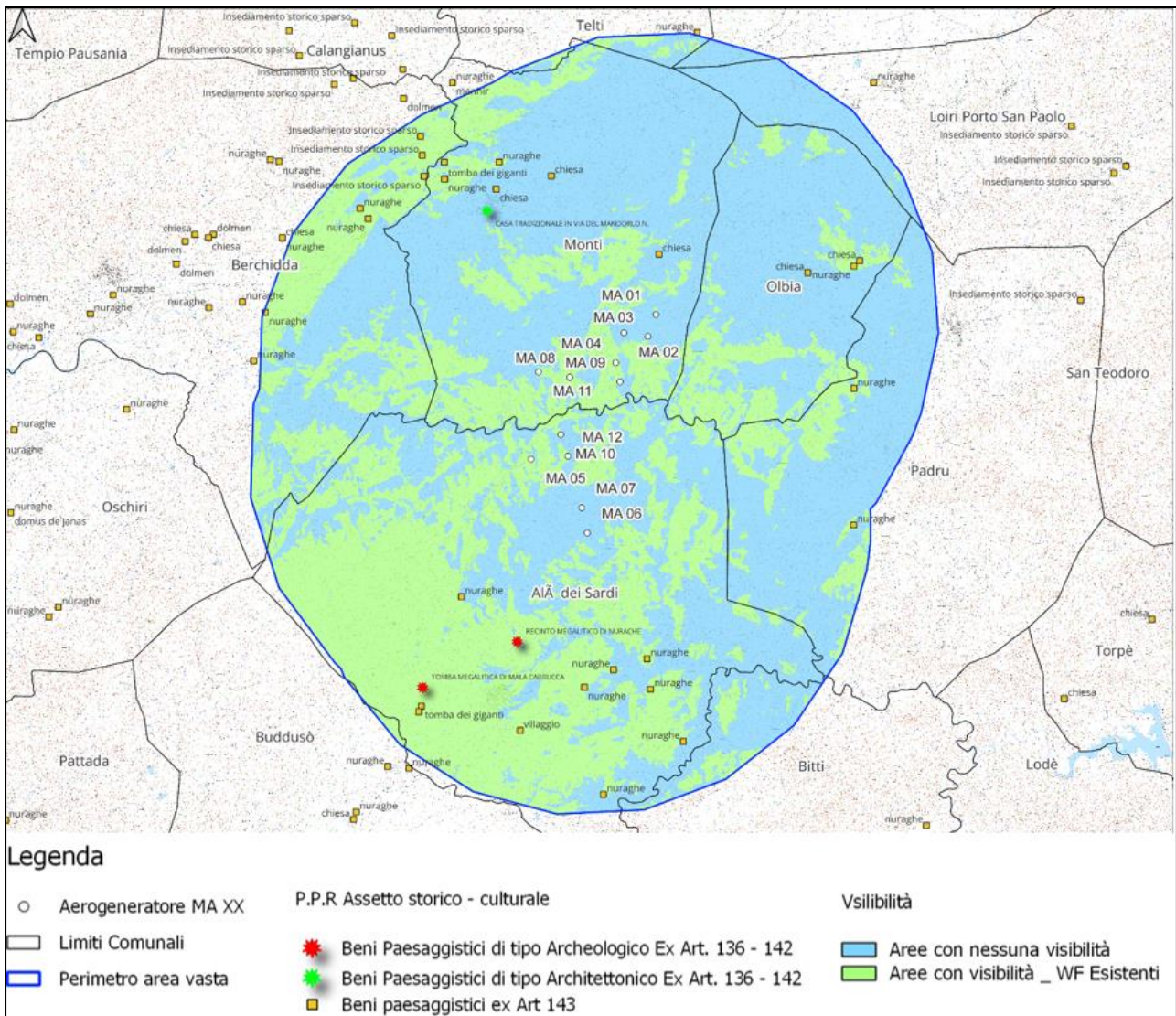


Figura 9.5: Scenario di base – Sovrapposizione dei beni paesaggistici in area vasta, con la mappa di intervisibilità degli impianti eolici esistenti.

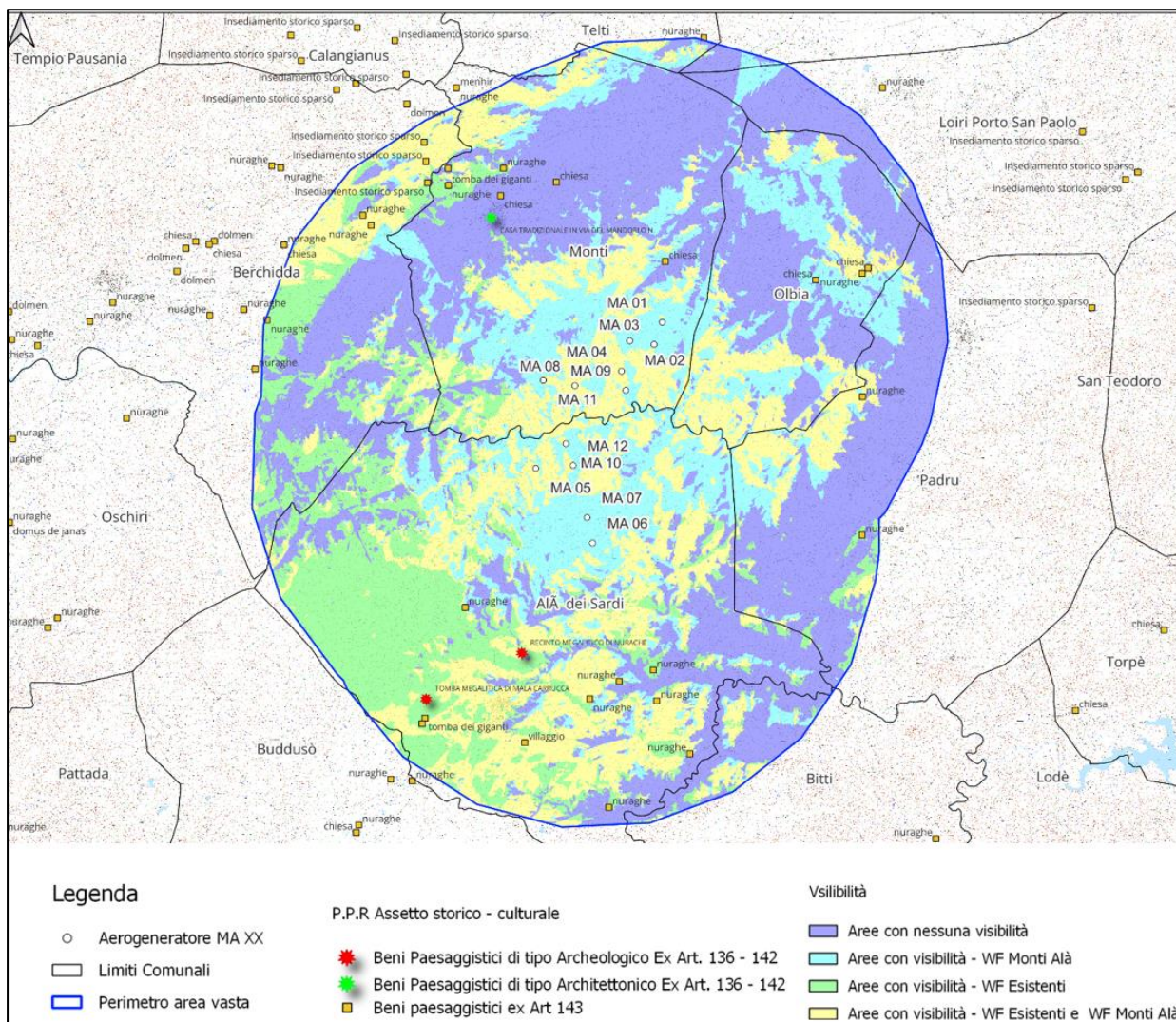


Figura 9.6: Scenario di progetto – Sovrapposizione dei beni paesaggistici in area vasta, con la mappa di intervisibilità degli impianti eolici esistenti e dell’impianto Monti Alà di nuova realizzazione.

Nella tabella che segue **Tabella 9.1**, è stato analizzato lo scenario base. Ogni bene paesaggistico ricadente nell’ara vasta del progetto, è stato sovrapposto alla mappa di intervisibilità dello scenario base (**Figura 9.5**), che considera quindi solo la presenza degli impianti eolici esistenti. Per i beni da cui non sono visibili le turbine eoliche esistenti, è stata utilizzata la scrittura in azzurro, così da richiamare le colorazioni della mappa rappresentata in Figura 9.5. Per i beni che ricadono in una zona di visibilità relativa agli aerogeneratori esistenti è stato utilizzato per la stessa ragione, la colorazione verde.

Bene paesaggistici identitari	Categoria del bene	Comune (Prov.)	Cordinata X del B.P.	Cordinata Y del B.P.	Visibilità - scenario base
Chiesa di Santu Paulu di Monti	Beni paesaggistici ex Art. 143	Monti (SS)	1533494,64	4515619,9	NO
Chiesa di San Michele	Beni paesaggistici ex Art. 143	Monti (SS)	1529678,94	4518400,3	NO
Chiesa di San Giovanni Battista	Beni paesaggistici ex Art. 143	Monti (SS)	1527726,8	4517928,46	NO

Bene paesaggistici identitari	Categoria del bene	Comune (Prov.)	Cordinata X del B.P.	Cordinata Y del B.P.	Visibilità - scenario base
Chiesa di San Francesco	Beni paesaggistici ex Art. 143	Olbia (SS)	1538765	4514970	NO
Chiesa di San Matteo	Beni paesaggistici ex Art. 143	Olbia (SS)	1540600	4515390	SI
Nuraghe	Beni paesaggistici ex Art. 143	Olbia (SS)	1540393,05	4515202,45	SI
Nuraghe	Beni paesaggistici ex Art. 143	Padru (SS)	1540402,53	4510871,45	SI
Nuraghe	Beni paesaggistici ex Art. 143	Padru (SS)	1540389	4506025	SI
Nuraghe	Beni paesaggistici ex Art. 143	Alà dei sardi (SS)	1526489,02	4503483,65	SI
Nuraghe	Beni paesaggistici ex Art. 143	Alà dei sardi (SS)	1533071,87	4501289,87	SI
Nuraghe	Beni paesaggistici ex Art. 143	Alà dei sardi (SS)	1531881,59	4500894,43	SI
Nuraghe	Beni paesaggistici ex Art. 143	Alà dei sardi (SS)	1533194,1	4500211,16	SI
Nuraghe	Beni paesaggistici ex Art. 143	Alà dei sardi (SS)	1530846,94	4500277,04	SI
Nuraghe	Beni paesaggistici ex Art. 143	Alà dei sardi (SS)	1534353,9	4498356,45	SI
Nuraghe	Beni paesaggistici ex Art. 143	Alà dei sardi (SS)	1531518,96	4496472,77	SI
Santuario di Su Pedrighinosu, villaggio, rinvenimento di materiali	Beni paesaggistici ex Art. 143	Alà dei sardi (SS)	1528573,06	4498742,7	SI
Tomba di giganti di S'Ena 'e su Barone	Beni paesaggistici ex Art. 143	Alà dei sardi (SS)	1525073,56	4499605,89	si
Nuraghe	Beni paesaggistici ex Art. 143	Alà dei sardi (SS)	1524976,83	4499408,13	si
Recinto megalitico di Nurache	Beni paesaggistici ex Art. 136	Alà dei sardi (SS)	1528466,75	4501887,01	SI
Tomba megalitica di mala carrucca	Beni paesaggistici ex Art. 136	Alà dei sardi (SS)	1525115,81	1525115,81	SI
Casa tradizionale del mandorlo in via del madorlo n.	Beni paesaggistici ex Art. 137	Monti (SS)	1527397,78	4517154,09	NO
Nuraghe	Beni paesaggistici ex Art. 143	Berchidda (SS)	1523187,17	4516882,18	SI
Nuraghe	Beni paesaggistici ex Art. 143	Berchidda (SS)	1522900,87	4517244,16	SI
Insedimento storico sparso	Beni paesaggistici ex Art. 143	Berchidda (SS)	1525167,961	4518379,987	SI

Bene paesaggistici identitari	Categoria del bene	Comune (Prov.)	Cordinata X del B.P.	Cordinata Y del B.P.	Visibilità - scenario base
Insediamiento storico sparso	Beni paesaggistici ex Art. 143	Berchidda (SS)	1525106,108	4519131,065	SI
Insediamiento storico sparso	Beni paesaggistici ex Art. 143	Berchidda (SS)	1525044,254	4519802,617	SI
Nuraghe	Beni paesaggistici ex Art. 143	Monti (SS)	1527827,84	4518887,08	SI
Insediamiento storico sparso	Beni paesaggistici ex Art. 143	Monti (SS)	1525883,694	4518879,233	SI
Tomba di giganti	Beni paesaggistici ex Art. 143	Monti (SS)	1525895,42	4518284,58	SI

Tabella 9.1: Scenario base - Tabella di confronto tra i Beni paesaggistici Assetto storico culturale, ricadenti nell'area vasta del Parco Eolico Monti Alà dei Sardi e le mappe di intervisibilità in Figura 9.5.

Nella tabella seguente **Tabella 9.2**, è stato analizzato lo scenario di progetto. Ogni bene paesaggistico ricadente nell'area vasta del progetto, è stato sovrapposto alla mappa di intervisibilità dello scenario di progetto (**Figura 9.6**), che considera quindi oltre alla presenza degli impianti eolici esistenti anche le turbine di nuova progettazione dell'impianto Monti Alà dei Sardi. Anche in questo caso, per agevolare la lettura della tabella, sono state utilizzate le colorazioni presenti nella mappa di intervisibilità in Figura 9.6. Per cui, per i beni da cui non sono visibili né le turbine eoliche esistenti né quelle dell'impianto Monti Alà, è stata utilizzata la scrittura in viola. Per i beni che ricadono in una zona di visibilità relativa solo agli aerogeneratori esistenti, è stata utilizzata la colorazione verde. Per i beni che ricadono in una zona di visibilità relativa solo all'impianto di Monti Alà, è stato utilizzato per la stessa ragione la colorazione azzurra e infine i beni paesaggistici ricadenti in una zona di visibilità relativa sia agli impianti esistenti che al nuovo in progetto, sono stati rappresentati in giallo.

Bene paesaggistici identitari	Categoria del bene	Comune (Prov.)	Cordinata X del B.P.	Cordinata Y del B.P.	Visibilità - scenario di progetto
Chiesa di Santu Paulu di Monti	Beni paesaggistici ex Art. 143	Monti (SS)	1533494,64	4515619,9	NO
Chiesa di San Michele	Beni paesaggistici ex Art. 143	Monti (SS)	1529678,94	4518400,3	NO
Chiesa di San Giovanni Battista	Beni paesaggistici ex Art. 143	Monti (SS)	1527726,8	4517928,46	NO
Chiesa di San Francesco	Beni paesaggistici ex Art. 143	Olbia (SS)	1538765	4514970	SI
Chiesa di San Matteo	Beni paesaggistici ex Art. 143	Olbia (SS)	1540600	4515390	SI
Nuraghe	Beni paesaggistici ex Art. 143	Olbia (SS)	1540393,05	4515202,45	SI
Nuraghe	Beni paesaggistici ex Art. 143	Padru (SS)	1540402,53	4510871,45	SI
Nuraghe	Beni paesaggistici ex Art. 143	Padru (SS)	1540389	4506025	SI

Bene paesaggistici identitari	Categoria del bene	Comune (Prov.)	Cordinata X del B.P.	Cordinata Y del B.P.	Visibilità - scenario di progetto
Nuraghe	Beni paesaggistici ex Art. 143	Alà dei sardi (SS)	1526489,02	4503483,65	SI
Nuraghe	Beni paesaggistici ex Art. 143	Alà dei sardi (SS)	1533071,87	4501289,87	SI
Nuraghe	Beni paesaggistici ex Art. 143	Alà dei sardi (SS)	1531881,59	4500894,43	SI
Nuraghe	Beni paesaggistici ex Art. 143	Alà dei sardi (SS)	1533194,1	4500211,16	SI
Nuraghe	Beni paesaggistici ex Art. 143	Alà dei sardi (SS)	1530846,94	4500277,04	SI
Nuraghe	Beni paesaggistici ex Art. 143	Alà dei sardi (SS)	1534353,9	4498356,45	SI
Nuraghe	Beni paesaggistici ex Art. 143	Alà dei sardi (SS)	1531518,96	4496472,77	SI
Santuario di Su Pedrighinosu, villaggio, rinvenimento di materiali	Beni paesaggistici ex Art. 143	Alà dei sardi (SS)	1528573,06	4498742,7	SI
Tomba di giganti di S'Ena 'e su Barone	Beni paesaggistici ex Art. 143	Alà dei sardi (SS)	1525073,56	4499605,89	SI
Nuraghe	Beni paesaggistici ex Art. 143	Alà dei sardi (SS)	1524976,83	4499408,13	SI
Recinto megalitico di Nurache	Beni paesaggistici ex Art. 136	Alà dei sardi (SS)	1528466,75	4501887,01	SI
Tomba megalitica di mala carrucca	Beni paesaggistici ex Art. 136	Alà dei sardi (SS)	1525115,81	1525115,81	SI
Casa tradizionale del mandorlo in via del madorlo n.	Beni paesaggistici ex Art. 137	Monti (SS)	1527397,78	4517154,09	NO
Nuraghe	Beni paesaggistici ex Art. 143	Berchidda (SS)	1523187,17	4516882,18	SI
Nuraghe	Beni paesaggistici ex Art. 143	Berchidda (SS)	1522900,87	4517244,16	SI
Insediamiento storico sparso	Beni paesaggistici ex Art. 143	Berchidda (SS)	1525167,961	4518379,987	SI
Insediamiento storico sparso	Beni paesaggistici ex Art. 143	Berchidda (SS)	1525106,108	4519131,065	SI
Insediamiento storico sparso	Beni paesaggistici ex Art. 143	Berchidda (SS)	1525044,254	4519802,617	SI
Nuraghe	Beni paesaggistici ex Art. 143	Monti (SS)	1527827,84	4518887,08	SI
Insediamiento storico sparso	Beni paesaggistici ex Art. 143	Monti (SS)	1525883,694	4518879,233	SI
Tomba di giganti	Beni paesaggistici ex Art. 143	Monti (SS)	1525895,42	4518284,58	SI

Tabella 9.2: Scenario di progetto - Tabella di confronto tra i Beni paesaggistici Assetto storico culturale, ricadenti nell'area vasta del Parco Eolico Monti Alà dei Sardi e le mappe di intervisibilità in Figura 9.6.

Bene paesaggistici identitari	Categoria del bene	Comune (Prov.)	Cordinata X del B.P.	Cordinata Y del B.P.	Visibilità - scenario base	Visibilità - scenario di progetto
Chiesa di Santu Paulu di Monti	Beni paesaggistici ex Art. 143	Monti (SS)	1533494,64	4515619,9	NO	NO
Chiesa di San Michele	Beni paesaggistici ex Art. 143	Monti (SS)	1529678,94	4518400,3	NO	NO
Chiesa di San Giovanni Battista	Beni paesaggistici ex Art. 143	Monti (SS)	1527726,8	4517928,46	NO	NO
<u>Chiesa di San Francesco</u>	<u>Beni paesaggistici ex Art. 143</u>	<u>Olbia (SS)</u>	<u>1538765</u>	<u>4514970</u>	<u>NO</u>	<u>SI</u>
Chiesa di San Matteo	Beni paesaggistici ex Art. 143	Olbia (SS)	1540600	4515390	SI	SI
Nuraghe	Beni paesaggistici ex Art. 143	Olbia (SS)	1540393,05	4515202,45	SI	SI
Nuraghe	Beni paesaggistici ex Art. 143	Padru (SS)	1540402,53	4510871,45	SI	SI
Nuraghe	Beni paesaggistici ex Art. 143	Padru (SS)	1540389	4506025	SI	SI
Nuraghe	Beni paesaggistici ex Art. 143	Alà dei sardi (SS)	1526489,02	4503483,65	SI	SI
Nuraghe	Beni paesaggistici ex Art. 143	Alà dei sardi (SS)	1533071,87	4501289,87	SI	SI
Nuraghe	Beni paesaggistici ex Art. 143	Alà dei sardi (SS)	1531881,59	4500894,43	SI	SI
Nuraghe	Beni paesaggistici ex Art. 143	Alà dei sardi (SS)	1533194,1	4500211,16	SI	SI
Nuraghe	Beni paesaggistici ex Art. 143	Alà dei sardi (SS)	1530846,94	4500277,04	SI	SI
Nuraghe	Beni paesaggistici ex Art. 143	Alà dei sardi (SS)	1534353,9	4498356,45	SI	SI
Nuraghe	Beni paesaggistici ex Art. 143	Alà dei sardi (SS)	1531518,96	4496472,77	SI	SI
Santuario di Su Pedrighinosu, villaggio, rinvenimento di materiali	Beni paesaggistici ex Art. 143	Alà dei sardi (SS)	1528573,06	4498742,7	SI	SI
Tomba di giganti di S'Ena 'e su Barone	Beni paesaggistici ex Art. 143	Alà dei sardi (SS)	1525073,56	4499605,89	SI	SI

Bene paesaggistici identitari	Categoria del bene	Comune (Prov.)	Cordinata X del B.P.	Cordinata Y del B.P.	Visibilità - scenario base	Visibilità - scenario di progetto
Nuraghe	Beni paesaggistici ex Art. 143	Alà dei sardi (SS)	1524976,83	4499408,13	SI	SI
Recinto megalitico di Nurache	Beni paesaggistici ex Art. 136	Alà dei sardi (SS)	1528466,75	4501887,01	SI	SI
Tomba megalitica di mala carrucca	Beni paesaggistici ex Art. 136	Alà dei sardi (SS)	1525115,81	1525115,81	SI	SI
Casa tradizionale del mandorlo in via del madorlo n.	Beni paesaggistici ex Art. 137	Monti (SS)	1527397,78	4517154,09	NO	NO
Nuraghe	Beni paesaggistici ex Art. 143	Berchidda (SS)	1523187,17	4516882,18	SI	SI
Nuraghe	Beni paesaggistici ex Art. 143	Berchidda (SS)	1522900,87	4517244,16	SI	SI
Insediamiento storico sparso	Beni paesaggistici ex Art. 143	Berchidda (SS)	1525167,961	4518379,987	SI	SI
Insediamiento storico sparso	Beni paesaggistici ex Art. 143	Berchidda (SS)	1525106,108	4519131,065	SI	SI
Insediamiento storico sparso	Beni paesaggistici ex Art. 143	Berchidda (SS)	1525044,254	4519802,617	SI	SI
Nuraghe	Beni paesaggistici ex Art. 143	Monti (SS)	1527827,84	4518887,08	SI	SI
Insediamiento storico sparso	Beni paesaggistici ex Art. 143	Monti (SS)	1525883,694	4518879,233	SI	SI
Tomba di giganti	Beni paesaggistici ex Art. 143	Monti (SS)	1525895,42	4518284,58	SI	SI

Tabella 9.3: Confronto tra lo Scenario di base e lo Scenario di progetto

Confrontando i due scenari e riassumendo tutto all'interno della **Tabella 9.3**, si nota che i beni paesaggistici che nello scenario di base ricadevano in una zona con nessuna visibilità rimangono gli stessi anche nello scenario di progetto, a meno di un unico bene la Chiesa di San Francesco nel Comune di Olbia (SS). La distanza tra la Chiesa di San Francesco e l'aerogeneratore più vicino MA01 è di circa 5,5 km, mentre aumenta la distanza dagli aerogeneratori adiacenti MA02 e MA03 che distano dal bene rispettivamente circa 6,6 km e 6 km. L'impatto paesaggistico delle turbine rispetto al suddetto bene è mitigato non solo dalla distanza ma anche dall'andamento naturale del profilo del terreno.

Per completezza di informazioni, nelle Figure che seguono, i beni paesaggistici sono stati sovrapposti anche alle mappe di intervisibilità in **Figura 9.3 e 9.4** che indicano anche il numero di turbine visibili, in ogni punto dell'area oggetto di studio.

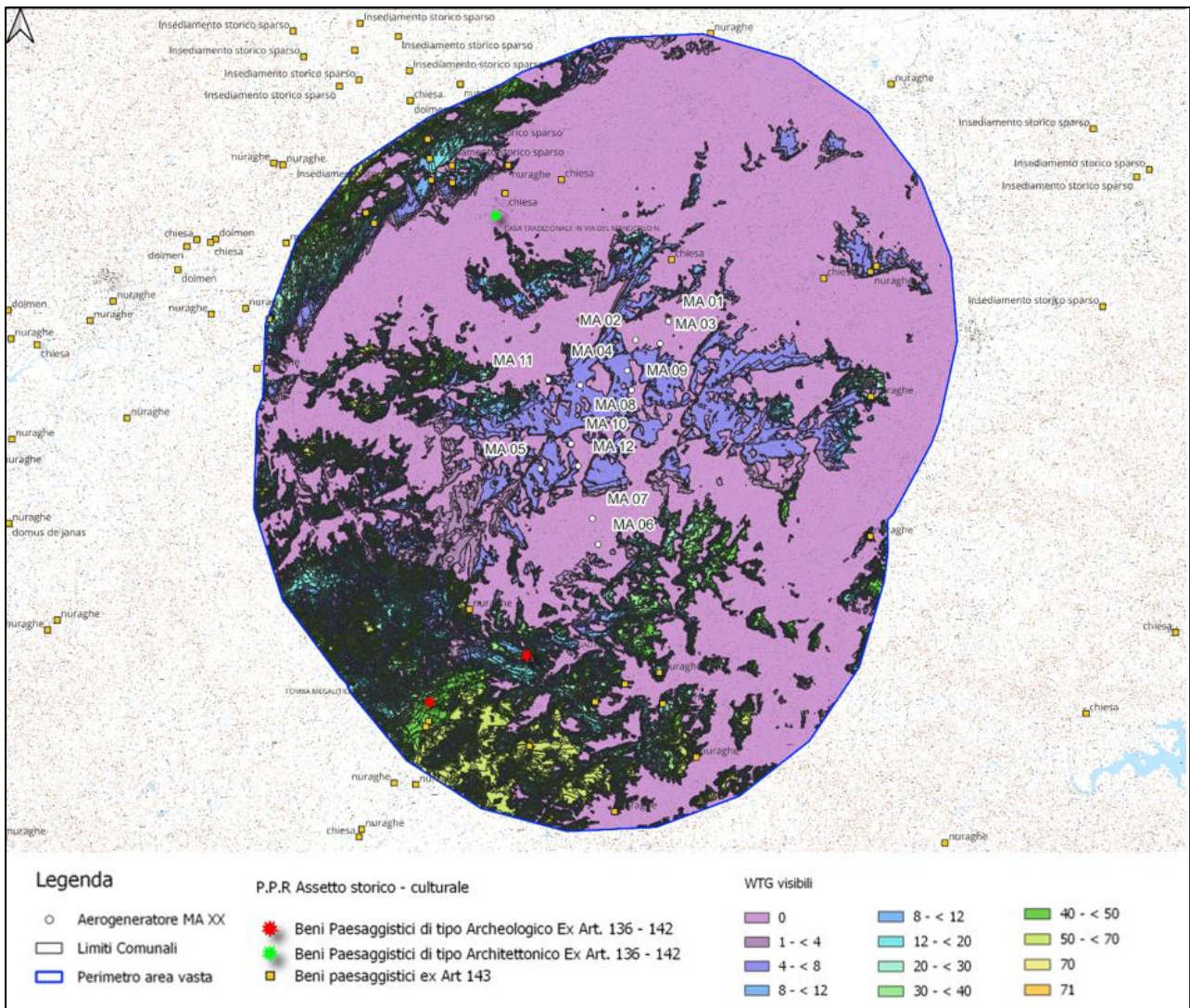


Figura 9.7: Scenario di base - Sovrapposizione dei beni paesaggistici in area vasta, con la mappa indicante il numero di turbine esistenti visibili nell'area di riferimento.

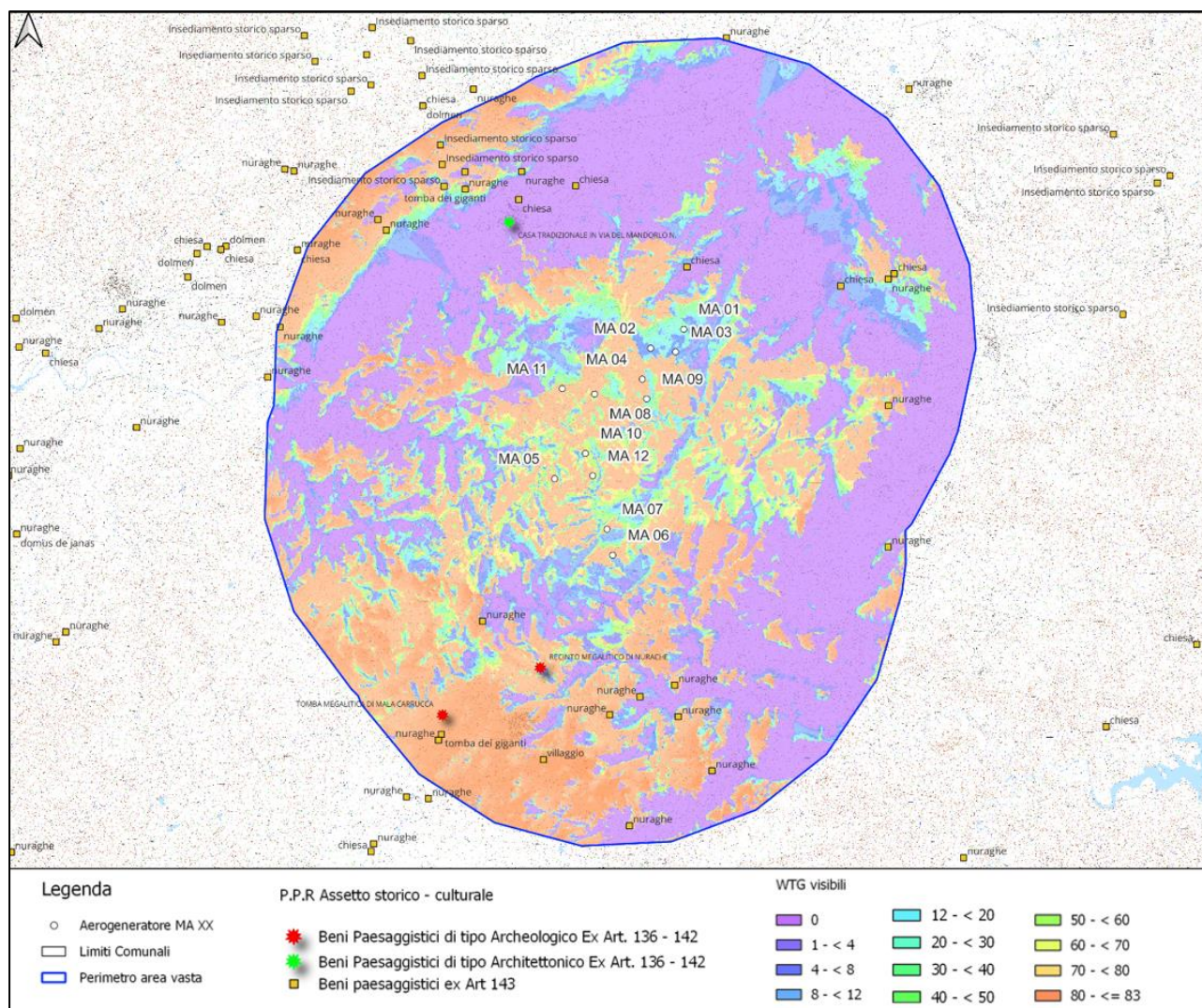


Figura 9.8: Scenario di progetto – Sovrapposizione dei beni paesaggistici in area vasta con la mappa indicante il numero di turbine esistenti e di nuova realizzazione visibili nell’area di riferimento.

10. CONCLUSIONI

Il progetto si inserisce in un contesto politico globale che mira alla transizione ecologica e alla sicurezza energetica a livello nazionale ed europeo e rende possibile la produzione di circa 187 GWh annui grazie all’installazione di aerogeneratori di ultima generazione in un contesto naturale ove sono già presenti altri impianti eolici, di cui alcuni con quasi 20 anni di installazione e, quindi, prossimi alla dismissione. Inoltre, dato che un impianto eolico per sua natura ha un impatto visibile sul paesaggio non nullo sono state assunte i seguenti accorgimenti progettuali al fine di mitigare l’impatto in fase di esercizio:

- utilizzo di aerogeneratori di potenza pari a 7,2 MWp, in grado di garantire un minor consumo di territorio, sfruttando al meglio la risorsa energetica vento disponibile, nonché una riduzione dell’effetto derivante dall’eccessivo affollamento grazie all’utilizzo di un numero inferiore di macchine, a parità di potenza massima installata, poste ad una distanza minima maggiore rispetto a quelle esistenti e tale da essere superiore ai 3D e 5 D rispetto alla direzione prevalente del vento;

- suddivisione dell'impianto eolico in due zone distinte e tali da mitigare il relativo impatto di affollamento visivo dell'impianto stesso;
- utilizzo di aree da cui gli impianti eolici sono già visibili, fermo restando un incremento trascurabile degli indici di affollamento;
- localizzazione dell'impianto in modo da non interrompere unità storiche riconosciute;
- realizzazione di viabilità di progetto con materiali drenanti naturali;
- interrimento dei cavidotti di media e alta tensione;
- utilizzo di soluzioni cromatiche neutre e di vernici antiriflettenti;
- assenza di cabine di trasformazione a base torre eolica;
- utilizzo di torri tubolari e non a traliccio;
- riduzione al minimo di tutte le costruzioni e le strutture accessorie, limitate alla sola stazione utente, ubicate in posizioni visibili soltanto in prossimità delle stesse e opportunamente contornata da nuovi alberi da piantare al fine da minimizzare ulteriormente l'impatto paesaggistico su scala di area d'impianto.

Pertanto, essendo un'area idonea in accordo all'art. 20 comma 8 del D.L. 199/2021 e s.m.i., non essendo inserita all'interno di aree protette dal punto di vista ambientale, e per quanto sintetizzato sopra, l'impatto sul paesaggio dovuto all'impianto eolico in progetto può ritenersi complessivamente MEDIO e, ad ogni modo, compatibile con le caratteristiche paesaggistiche dell'area.

ALLEGATO 1: INVENTARIO TERRE CIVICHE COMUNE DI ALA' DEI SARDI



REGIONE AUTONOMA DE SARDIGNA
REGIONE AUTONOMA DELLA SARDEGNA

ASSESSORADU DE S'AGRICOLTURA E REFORMA AGROPASTORALE
ASSESSORATO DELL'AGRICOLTURA E RIFORMA AGROPASTORALE
Direzione generale
Servizio Miglioramento dell'ambiente e dello spazio rurale

INVENTARIO TERRE CIVICHE														
n.	Beneficiario	Stato U.C.	Località	Intestazione	Foglio	Mappale	Superficie (mq)	Atto di aggiornamento	Atto Traslativo	Origine	Comune	Stato	Cobeneficiari	Foto Ispezione
1	ALA' DEI SARDI (SS)	Inventario	BOLOSTIU	AZIENDA FORESTE DEMANIALI 100,00%	1	1	1.584.444,00	Frazionamento n.96488 in atti dal 23/05/1991	Azienda foreste demaniale e della Regione Sarda vende a Sanna Luigi fg.1 mapp. 5	Determinazione n°255/2005 del 24/02/2005	ALA' DEI SARDI	OCCUPATO	ALA' DEI SARDI (SS)	
2	ALA' DEI SARDI (SS)	Inventario	BOLOSTIU	AZIENDA FORESTE DEMANIALI 100,00%	1	2	1.607,00	Frazionamenti n.96488 in atti dal 23/05/1991	Venduto all' Azienda Foreste Demaniali della Regione Sarda. Decreto dell'Assessore all' Agricoltura e Foreste 13/03/1973 n°7939	Determinazione n°255/2005 del 24/02/2005	ALA' DEI SARDI	OCCUPATO	ALA' DEI SARDI (SS)	
3	ALA' DEI SARDI (SS)	Inventario	BOLOSTIU	AZIENDA FORESTE DEMANIALI 100,00%	1	4	300.592,00	nessuno	Venduto all' Azienda Foreste Demaniali della Regione Sarda. Decreto dell'Assessore all' Agricoltura e Foreste 13/03/1973 n°7939	Determinazione n°255/2005 del 24/02/2005	ALA' DEI SARDI	OCCUPATO	ALA' DEI SARDI (SS)	
4	ALA' DEI SARDI (SS)	Inventario	BOLOSTIU	AZIENDA FORESTE DEMANIALI 100,00%	1	5	476.388,00	Passaggi per causa di morte del 26/10/2009 n.6964 in atti dal 29/06/2010 (prot. n.SS1592473)	Azienda foreste demaniale e della Regione Sarda vende a Sanna Luigi fg.1 mapp. 5	Determinazione n°255/2005 del 24/02/2005	ALA' DEI SARDI	OCCUPATO	ALA' DEI SARDI (SS)	
5	ALA' DEI SARDI (SS)	Inventario	BOLOSTIU	AZIENDA FORESTE DEMANIALI 100,00%	1	6	443,00	Passaggi per causa di morte del 26/10/2009 n.6964 in atti dal 29/06/2010 (prot. n.SS1592473)	Venduto all' Azienda Foreste Demaniali della Regione Sarda. Decreto dell'Assessore all' Agricoltura e Foreste 13/03/1973 n°7939	Determinazione n°255/2005 del 24/02/2005	ALA' DEI SARDI	OCCUPATO	ALA' DEI SARDI (SS)	
6	ALA' DEI SARDI (SS)	Inventario	BOLOSTIU	SANNALUIGI.. 100,00%	2	1	4.968,00	Passaggi per causa di morte del 26/10/2009 n.6964 in atti dal 29/06/2010 (prot. n.SS0159243)	Venduto all' Azienda Foreste Demaniali della Regione Sarda. Decreto dell'Assessore all' Agricoltura e Foreste 13/03/1973 n°7939	Determinazione n°255/2005 del 24/02/2005	ALA' DEI SARDI	OCCUPATO	ALA' DEI SARDI (SS)	
7	ALA' DEI SARDI (SS)	Inventario	BOLOSTIU	AZIENDA FORESTE DEMANIALI 100,00%	2	2	1.348.095,00	Frazionamento n.96488 in atti dal 23/05/1991	Venduto all' Azienda Foreste Demaniali della Regione Sarda. Decreto dell'Assessore all' Agricoltura e Foreste 13/03/1973 n°7939	Determinazione n°255/2005 del 24/02/2005	ALA' DEI SARDI	OCCUPATO	ALA' DEI SARDI (SS)	
8	ALA' DEI SARDI (SS)	Inventario	SA CHESSA	AZIENDA FORESTE DEMANIALI 100,00%	2	3	960.368,00	Tabella di variaz. del 08/08/2006 n.92641 in atti dal 08/08/2006 (prot. n.SS0134332)	Venduto all' Azienda Foreste Demaniali della Regione Sarda. Decreto dell'Assessore all' Agricoltura e Foreste 13/03/1973 n°7939	Determinazione n°255/2005 del 24/02/2005	ALA' DEI SARDI	OCCUPATO	ALA' DEI SARDI (SS)	Si riduce e origina il n.21. Per collegamento tra D.B. censuario e D.B. cartografico.
9	ALA' DEI SARDI (SS)	Inventario	BOLOSTIU	SANNALUIGI.. 100,00%	2	6	37.149,00	Passaggi per causa di morte del 26/10/2009 n.6964 in atti dal 29/06/2010 (prot. n.SS0159243)	Venduto all' Azienda Foreste Demaniali della Regione Sarda. Decreto dell'Assessore all' Agricoltura e Foreste 13/03/1973 n°7939	Determinazione n°255/2005 del 24/02/2005	ALA' DEI SARDI	OCCUPATO	ALA' DEI SARDI (SS)	La superficie è scorretta in quanto la visura riportata ha 3, are 71, ca 49 dall'impianto meccanografico del 06/11/1985.
10	ALA' DEI SARDI (SS)	Inventario	BOLOSTIU	SANNALUIGI.. 100,00%	2	7	81.348,00	Passaggi per causa di morte del 26/10/2009 n.6964 in atti dal 29/06/2010 (prot. n.SS0159243)	Venduto all' Azienda Foreste Demaniali della Regione Sarda. Decreto dell'Assessore all' Agricoltura e Foreste 13/03/1973 n°7939	Determinazione n°255/2005 del 24/02/2005	ALA' DEI SARDI	OCCUPATO	ALA' DEI SARDI (SS)	
11	ALA' DEI SARDI (SS)	Inventario	CANDELATTU	AZIENDA FORESTE DEMANIALI 100,00%	2	16	17.786,00	nessuno	Venduto all' Azienda Foreste Demaniali della Regione Sarda. Decreto dell'Assessore all' Agricoltura e Foreste 13/03/1973 n°7939	Determinazione n°255/2005 del 24/02/2005	ALA' DEI SARDI	OCCUPATO	ALA' DEI SARDI (SS)	
12	ALA' DEI SARDI (SS)	Inventario	CANDELATTU	AZIENDA FORESTE DEMANIALI 100,00%	2	17	1.046.876,00	nessuno	Venduto all' Azienda Foreste Demaniali della Regione Sarda. Decreto dell'Assessore all' Agricoltura e Foreste 13/03/1973 n°7939	Determinazione n°255/2005 del 24/02/2005	ALA' DEI SARDI	OCCUPATO	ALA' DEI SARDI (SS)	



REGIONE AUTONOMA DE SARDIGNA
REGIONE AUTONOMA DELLA SARDEGNA

ASSESSORADU DE S'AGRICOLTURA E REFORMA AGROPASTORALE
ASSESSORATO DELL'AGRICOLTURA E RIFORMA AGROPASTORALE
Direzione generale
Servizio Miglioramento dell'ambiente e dello spazio rurale

INVENTARIO TERRE CIVICHE														
n.	Beneficiario	Stato U.C.	Località	Intestazione	Foglio	Mappale	Superficie (mq)	Atto di aggiornamento	Atto Traslativo	Origine	Comune	Stato	Cobeneficiari	Foto Ispezione
13	ALA' DEI SARDI (SS)	Inventario	CANDELATTU	AZIENDA FORESTE DEMANIALI 100,00%	2	18	46.636,00	nessuno	Venduto all' Azienda Foreste Demaniali della Regione Sarda. Decreto dell'Assessore all' Agricoltura e Foreste 13/03/1973 n°7939	Determinazione n°255/2005 del 24/02/2005	ALA' DEI SARDI	OCCUPATO	ALA' DEI SARDI (SS)	
14	ALA' DEI SARDI (SS)	Inventario	BOLOSTIU	AZIENDA FORESTE DEMANIALI 100,00%	2	19	9.157,00	Passaggi x causa di morte del 26/10/2009 n.6964 in atti dal 29/06/2010 (prot. n.SS0159243)	Venduto all' Azienda Foreste Demaniali della Regione Sarda. Decreto dell'Assessore all' Agricoltura e Foreste 13/03/1973 n°7939	Determinazione n°255/2005 del 24/02/2005	ALA' DEI SARDI	OCCUPATO	ALA' DEI SARDI (SS)	
15	ALA' DEI SARDI (SS)	Inventario	BOLOSTIU	AZIENDA FORESTE DEMANIALI DELLA REGIONE SARDA 100,00%	2	20	8.923,00	Frazionamento n.96488 in atti dal 23/05/1991	Venduto all' Azienda Foreste Demaniali della Regione Sarda. Decreto dell'Assessore all' Agricoltura e Foreste 13/03/1973 n°7939	Determinazione n°255/2005 del 24/02/2005	ALA' DEI SARDI	OCCUPATO	ALA' DEI SARDI (SS)	Zona "E" agricola
16	ALA' DEI SARDI (SS)	Inventario	SA CHESSA	AZIENDA FORESTE DEMANIALI 100,00%	2	21	3.036,00	Tabella di variaz. del 14/12/1989 n.19 in atti dal 14/04/2003 (prot. n.146721)	Venduto all' Azienda Foreste Demaniali della Regione Sarda. Decreto dell'Assessore all' Agricoltura e Foreste 13/03/1973 n°7939	Determinazione n°255/2005 del 24/02/2005	ALA' DEI SARDI	OCCUPATO	ALA' DEI SARDI (SS)	Deriva dal n.3 pende riconoscimento di ruralità
17	ALA' DEI SARDI (SS)	Inventario	SA MELA	COMUNE DI ALA' DEI SARDI 100,00%	5	31	10.092,00	Frazionamento pervenuto solo graficamente grazie all'EDM	nessuno	Determinazione n°255/2005 del 24/02/2005	ALA' DEI SARDI	LIBERO	ALA' DEI SARDI (SS)	Terreno libero in parte alberato e cespugliato.Frazionamento pervenuto grazie all'EDM, non presente agli atti ma solo graficamente.Deriva dal map.31 di ha 19764
18	ALA' DEI SARDI (SS)	Inventario	MOLTU SU OE	COMUNE DI ALA' DEI SARDI 100,00%	5	32	830.270,00	nessuno	nessuno	Determinazione n°255/2005 del 24/02/2005	ALA' DEI SARDI	LIBERO	ALA' DEI SARDI (SS)	Terreno libero in parte alberato e cespugliato
19	ALA' DEI SARDI (SS)	Inventario	MOLTU SU OE	COMUNE DI ALA' DEI SARDI 100,00%	5	33	77.644,00	Frazionamento pervenuto grazie all'EDM,non agli atti ma solo graficamente	nessuno	Determinazione n°255/2005 del 24/02/2005	ALA' DEI SARDI	LIBERO	ALA' DEI SARDI (SS)	Terreno libero in parte alberato e cespugliato.Frazionamento pervenuto grazie all'EDM, non presente agli atti ma solo graficamente.Deriva dal map.33 di ha 108910
20	ALA' DEI SARDI (SS)	Inventario	BINZA E MARTU	COMUNE DI ALA' DEI SARDI 100,00%	5	34	97.685,00	nessuno	nessuno	Determinazione n°255/2005 del 24/02/2005	ALA' DEI SARDI	LIBERO	ALA' DEI SARDI (SS)	Terreno libero in parte alberato e cespugliato
21	ALA' DEI SARDI (SS)	Inventario	MOLTU SU OE	COMUNE DI ALA' DEI SARDI 100,00%	5	35	132.767,00	Tabella di variaz. del 21/12/2009 n.5973 in atti dal 21/12/2009 (prot. n.SS0356423)	nessuno	Determinazione n°255/2005 del 24/02/2005	ALA' DEI SARDI	LIBERO	ALA' DEI SARDI (SS)	Terreno libero in parte alberato e cespugliato
22	ALA' DEI SARDI (SS)	Inventario	SU FILU DE MESU	COMUNE DI ALA' DEI SARDI 100,00%	5	36	1.082.239,00	nessuno	nessuno	Determinazione n°255/2005 del 24/02/2005	ALA' DEI SARDI	LIBERO	ALA' DEI SARDI (SS)	Terreno libero in parte alberato e cespugliato
23	ALA' DEI SARDI (SS)	Inventario	SU FILU DE MESU	COMUNE DI ALA' DEI SARDI 100,00%	5	37	5.952,00	nessuno	nessuno	Determinazione n°255/2005 del 24/02/2005	ALA' DEI SARDI	LIBERO	ALA' DEI SARDI (SS)	Terreno libero in parte alberato e cespugliato
24	ALA' DEI SARDI (SS)	Inventario	SU FILU DE MESU	COMUNE DI ALA' DEI SARDI 100,00% - CASU MURRAIGIOVANNI MARIA 100,00%	5	38	28.536,00	nessuno	nessuno	Determinazione n°255/2005 del 24/02/2005	ALA' DEI SARDI	OCCUPATO	ALA' DEI SARDI (SS)	Terreno contesiato
25	ALA' DEI SARDI (SS)	Inventario	SA MELA	QUATTROESSE SRL. 100,00%	5	56	9.672,00	Compravendita del 07/07/2005 rep. n.79532	Fusione di società da Monte Bianco Acciai SPA a Fercam Trasporti	Determinazione n°255/2005 del 24/02/2005	ALA' DEI SARDI	LIBERO	ALA' DEI SARDI (SS)	Terreno libero in parte alberato e cespugliato.Frz pervenuto grazie all'EDM,non presente agli atti ma solo graficam.Deriva dal map.31 di ha 19764.No atti di passaggi tra Comune e privati
26	ALA' DEI SARDI (SS)	Inventario	MOLTU SU OE	QUATTROESSE SRL. 100,00%	5	57	31.266,00	Compravendita del 07/07/2005 rep. n.79532	Fusione di società da Monte Bianco Acciai SPA a Fercam Trasporti	Determinazione n°255/2005 del 24/02/2005	ALA' DEI SARDI	LIBERO	ALA' DEI SARDI (SS)	Terreno libero in parte alberato e cespugliato.Frz pervenuto grazie all'EDM,non presente agli atti ma solo graficam.Deriva dal map.33 di ha 108910.No atti di passaggi tra Comune e privati



REGIONE AUTONOMA DE SARDIGNA
REGIONE AUTONOMA DELLA SARDEGNA

ASSESSORADU DE S'AGRICOLTURA E REFORMA AGROPASTORALE
ASSESSORATO DELL'AGRICOLTURA E RIFORMA AGROPASTORALE

Direzione generale

Servizio Miglioramento dell'ambiente e dello spazio rurale

INVENTARIO TERRE CIVICHE														
n.	Beneficiario	Stato U.C.	Località	Intestazione	Foglio	Mappale	Superficie (mq)	Atto di aggiornamento	Atto Traslativo	Origine	Comune	Stato	Cobeneficiari	Foto Ispezione
27	ALA' DEI SARDI (SS)	Inventario	AINZU CANU	COMUNE DI ALA' DEI SARDI 100,00%	6	1B	2.253,00	Il frazionamento probabilmente è avvenuto prima dell'imp. meccanog. In visura non ho il map. origin	nessuno	Determinazione n°255/2005 del 24/02/2005	ALA' DEI SARDI	OCCUPATO	ALA' DEI SARDI (SS)	non mappato:Strada statale 389.Deriva dal frazion. del mappale 1 di ha 4261211.
28	ALA' DEI SARDI (SS)	Inventario	AINZU CANU	COMUNE DI ALA' DEI SARDI 100,00%	6	1C	3.282,00	Il frazionamento probabilmente è avvenuto prima dell'imp. meccanog. In visura non ho il map. origin	nessuno	Determinazione n°255/2005 del 24/02/2005	ALA' DEI SARDI	OCCUPATO	ALA' DEI SARDI (SS)	non mappato:Strada statale 389.Deriva dal frazion. del mappale 1 di ha 4261211.
29	ALA' DEI SARDI (SS)	Inventario	AINZU CANU	AZIENDA FORESTE DEMANIALI 100,00%	6	2	11.594,00	Variatione superficie non pervenuta	Venduto all' Azienda Foreste Demaniali della Regione Sarda. Decreto dell'Assessore all' Agricoltura e Foreste 13/03/1973 n°7939	Determinazione n°255/2005 del 24/02/2005	ALA' DEI SARDI	OCCUPATO	ALA' DEI SARDI (SS)	La superficie è scorretta in quanto la visura riporta 11594mq dall'impianto meccanografico del 06/11/1985.Probabile errore digitazione.
30	ALA' DEI SARDI (SS)	Inventario	AINZU CANU	AZIENDA FORESTE DEMANIALI 100,00%	6	3	16.368,00	nessuno	Venduto all' Azienda Foreste Demaniali della Regione Sarda. Decreto dell'Assessore all' Agricoltura e Foreste 13/03/1973 n°7939	Determinazione n°255/2005 del 24/02/2005	ALA' DEI SARDI	OCCUPATO	ALA' DEI SARDI (SS)	
31	ALA' DEI SARDI (SS)	Inventario	AINZU CANU	AZIENDA FORESTE DEMANIALI 100,00%	6	4	4.056,00	nessuno	Venduto all' Azienda Foreste Demaniali della Regione Sarda. Decreto dell'Assessore all' Agricoltura e Foreste 13/03/1973 n°7939	Determinazione n°255/2005 del 24/02/2005	ALA' DEI SARDI	OCCUPATO	ALA' DEI SARDI (SS)	
32	ALA' DEI SARDI (SS)	Inventario	AINZU CANU	AZIENDA FORESTE DEMANIALI 100,00%	6	6	2.100,00	Frazionamento del 28/07/1960 in atti dal 26/04/2006 (prot. n.SS0069920)	Venduto all' Azienda Foreste Demaniali della Regione Sarda. Decreto dell'Assessore all' Agricoltura e Foreste 13/03/1973 n°7939	Determinazione n°255/2005 del 24/02/2005	ALA' DEI SARDI	OCCUPATO	ALA' DEI SARDI (SS)	Deriva dai frazi.del mapp.1A che a sua volta deriva dal mapp.1 di ha 4261211.La part. 1A viene rifrazionata per diventare 1-6-7-8
33	ALA' DEI SARDI (SS)	Inventario	AINZU CANU	AZIENDA FORESTE DEMANIALI 100,00%	6	7	3.120,00	Frazionamento del 28/07/1960 in atti dal 26/04/2006 (prot. n.SS0069920)	Venduto all' Azienda Foreste Demaniali della Regione Sarda. Decreto dell'Assessore all' Agricoltura e Foreste 13/03/1973 n°7939	Determinazione n°255/2005 del 24/02/2005	ALA' DEI SARDI	OCCUPATO	ALA' DEI SARDI (SS)	Deriva dai frazi.del mapp.1A che a sua volta deriva dal mapp.1 di ha 4261211.La part. 1A viene rifrazionata per diventare 1-6-7-8.
34	ALA' DEI SARDI (SS)	Inventario	AINZU CANU	AZIENDA FORESTE DEMANIALI 100,00%	6	8	225,00	Frazionamento del 28/07/1960 in atti dal 26/04/2006 (prot. n.SS0069920)	Venduto all' Azienda Foreste Demaniali della Regione Sarda. Decreto dell'Assessore all' Agricoltura e Foreste 13/03/1973 n°7939	Determinazione n°255/2005 del 24/02/2005	ALA' DEI SARDI	OCCUPATO	ALA' DEI SARDI (SS)	Deriva dai frazi.del mapp.1A che a sua volta deriva dal mapp.1 di ha 4261211.La part. 1A viene rifrazionata per diventare 1-6-7-8.
35	ALA' DEI SARDI (SS)	Inventario	AINZU CANU	AZIENDA FORESTE DEMANIALI 100,00%	6	9	4.174.926,00	Frazionamento del 22/12/2006 n.217338 in atti dal 22/12/2006 (prot. n.SS0217338)	Venduto all' Azienda Foreste Demaniali della Regione Sarda. Decreto dell'Assessore all' Agricoltura e Foreste 13/03/1973 n°7939	Determinazione n°255/2005 del 24/02/2005	ALA' DEI SARDI	OCCUPATO	ALA' DEI SARDI (SS)	Deriva dai frazi.del mapp.1A che a sua volta deriva dal mapp.1 di ha 4261211.La part. 1A viene rifrazionata per diventare 1-6-7-8. Il mapp.1 viene frazion. in 9-10-11.
36	ALA' DEI SARDI (SS)	Inventario	AINZU CANU	AZIENDA FORESTE DEMANIALI 100,00%	6	10	7.148,00	Frazionamento del 22/12/2006 n.217338 in atti dal 22/12/2006 (prot. n.SS0217338)	Venduto all' Azienda Foreste Demaniali della Regione Sarda. Decreto dell'Assessore all' Agricoltura e Foreste 13/03/1973 n°7939	Determinazione n°255/2005 del 24/02/2005	ALA' DEI SARDI	OCCUPATO	ALA' DEI SARDI (SS)	Deriva dai frazi.del mapp.1A che a sua volta deriva dal mapp.1 di ha 4261211.La part. 1A viene rifrazionata per diventare 1-6-7-8. Il mapp.1 viene frazion. in 9-10-11.
37	ALA' DEI SARDI (SS)	Inventario	AINZU CANU	AZIENDA FORESTE DEMANIALI 100,00%	6	11	1.350,00	Frazionamento del 22/12/2006 n.217338 in atti dal 22/12/2006 (prot. n.SS0217338)	Venduto all' Azienda Foreste Demaniali della Regione Sarda. Decreto dell'Assessore all' Agricoltura e Foreste 13/03/1973 n°7939	Determinazione n°255/2005 del 24/02/2005	ALA' DEI SARDI	OCCUPATO	ALA' DEI SARDI (SS)	Deriva dai frazi.del mapp.1A che a sua volta deriva dal mapp.1 di ha 4261211.La part. 1A viene rifrazionata per diventare 1-6-7-8. Il mapp.1 viene frazion. in 9-10-11.
38	ALA' DEI SARDI (SS)	Inventario	BINZA E MARTU	AZIENDA FORESTE DEMANIALI 100,00%	7	1	50.636,00	Frazionamento del 28/07/1960 n.1 in atto dal 26/04/2006 (prot. n.SS0070017)	Venduto all' Azienda Foreste Demaniali della Regione Sarda. Decreto dell'Assessore all' Agricoltura e Foreste 13/03/1973 n°7939	Determinazione n°255/2005 del 24/02/2005	ALA' DEI SARDI	OCCUPATO	ALA' DEI SARDI (SS)	Variato e origina la part.lla 12.Questo mappale nel file excel corrisponde a fg.7 part. 1a e la sua superficie è 51189.



REGIONE AUTONOMA DE SARDIGNA
REGIONE AUTONOMA DELLA SARDEGNA

ASSESSORADU DE S'AGRICOLTURA E REFORMA AGROPASTORALE
ASSESSORATO DELL'AGRICOLTURA E RIFORMA AGROPASTORALE
Direzione generale
Servizio Miglioramento dell'ambiente e dello spazio rurale

INVENTARIO TERRE CIVICHE														
n.	Beneficiario	Stato U.C.	Località	Intestazione	Foglio	Mappale	Superficie (mq)	Atto di aggiornamento	Atto Traslativo	Origine	Comune	Stato	Cobeneficiari	Foto Ispezione
39	ALA' DEI SARDI (SS)	Inventario	BINZA E MARTU	QUATTROESSE SRL. 100,00%	7	5	65.888,00	Compravendita del 07/07/2005 rep. n.79532	Il mappale passa da Fercam Trasporti a 4ESSE RSL con atto di compravendita.	Determinazione n°255/2005 del 24/02/2005	ALA' DEI SARDI	OCCUPATO	ALA' DEI SARDI (SS)	Strada statale 389. Non ci sono atti che giustifichino il passaggio tra il Comune e i privati. Frz pervenuto grazie all'EDM. Deriva dall'origin. 2 di ha 2849183. VEDI CENNI STORICI
40	ALA' DEI SARDI (SS)	Inventario	BINZA E MARTU	AZIENDA FORESTE DEMANIALI 100,00%	7	7	195,00	Frazionamento del 18/12/2006 n.218270 in atti dal 18/12/2006 (prot. n. SS0218270)	Venduto all' Azienda Foreste Demaniali della Regione Sarda. Decreto dell 'Assessore all' Agricoltura e Foreste 13/03/1973 n°7939	Determinazione n°255/2005 del 24/02/2005	ALA' DEI SARDI	OCCUPATO	ALA' DEI SARDI (SS)	Deriva dal map.2A che a sua volta è stato originato dal map.2 di ha 2849183. Frz pervenuto tramite l'EDM.
41	ALA' DEI SARDI (SS)	Inventario	BINZA E MARTU	AZIENDA FORESTE DEMANIALI 100,00%	7	8	375,00	Frazionamento del 18/12/2006 n.218270 in atti dal 18/12/2006 (prot. n. SS0218270)	Venduto all' Azienda Foreste Demaniali della Regione Sarda. Decreto dell 'Assessore all' Agricoltura e Foreste 13/03/1973 n°7939	Determinazione n°255/2005 del 24/02/2005	ALA' DEI SARDI	OCCUPATO	ALA' DEI SARDI (SS)	Deriva dal map.2A che a sua volta è stato originato dal map.2 di ha 2849183. Frz pervenuto tramite l'EDM.
42	ALA' DEI SARDI (SS)	Inventario	BINZA E MARTU	AZIENDA FORESTE DEMANIALI 100,00%	7	9	90,00	Frazionamento del 18/12/2006 n.218270 in atti dal 18/12/2006 (prot. n. SS0218270)	Venduto all' Azienda Foreste Demaniali della Regione Sarda. Decreto dell 'Assessore all' Agricoltura e Foreste 13/03/1973 n°7939	Determinazione n°255/2005 del 24/02/2005	ALA' DEI SARDI	OCCUPATO	ALA' DEI SARDI (SS)	Deriva dal map.2A che a sua volta è stato originato dal map.2 di ha 2849183. Frz pervenuto tramite l'EDM.
43	ALA' DEI SARDI (SS)	Inventario	BINZA E MARTU	AZIENDA FORESTE DEMANIALI 100,00%	7	10	215,00	Frazionamento del 18/12/2006 n.218270 in atti dal 18/12/2006 (prot. n. SS0218270)	Venduto all' Azienda Foreste Demaniali della Regione Sarda. Decreto dell 'Assessore all' Agricoltura e Foreste 13/03/1973 n°7939	Determinazione n°255/2005 del 24/02/2005	ALA' DEI SARDI	OCCUPATO	ALA' DEI SARDI (SS)	Deriva dal map.2A che a sua volta è stato originato dal map.2 di ha 2849183. Frz pervenuto tramite l'EDM.
44	ALA' DEI SARDI (SS)	Inventario	BINZA E MARTU	AZIENDA FORESTE DEMANIALI 100,00%	7	11	1.500,00	Frazionamento del 18/12/2006 n.218270 in atti dal 18/12/2006 (prot. n. SS0218270)	Venduto all' Azienda Foreste Demaniali della Regione Sarda. Decreto dell 'Assessore all' Agricoltura e Foreste 13/03/1973 n°7939	Determinazione n°255/2005 del 24/02/2005	ALA' DEI SARDI	OCCUPATO	ALA' DEI SARDI (SS)	Deriva dal map.2A che a sua volta è stato originato dal map.2 di ha 2849183. Frz pervenuto tramite l'EDM.
45	ALA' DEI SARDI (SS)	Inventario	BINZA E MARTU	AZIENDA FORESTE DEMANIALI 100,00%	7	12	2.100,00	Frazionamento del 28/07/1960 n.1 in atto dal 26/04/2006 (prot. n.SS0070017)	Venduto all' Azienda Foreste Demaniali della Regione Sarda. Decreto dell 'Assessore all' Agricoltura e Foreste 13/03/1973 n°7939	Determinazione n°255/2005 del 24/02/2005	ALA' DEI SARDI	OCCUPATO	ALA' DEI SARDI (SS)	Nel file excel questo mappale coincide a fg 7 part. 1b e la superficie è 2296.
46	ALA' DEI SARDI (SS)	Inventario	BINZA E MARTU	AZIENDA FORESTE DEMANIALI 100,00%	7	13	2.732.211,00	Frazionamento del 18/12/2006 n.218270 in atti dal 18/12/2006 (prot. n. SS0218270)	Venduto all' Azienda Foreste Demaniali della Regione Sarda. Decreto dell 'Assessore all' Agricoltura e Foreste 13/03/1973 n°7939	Determinazione n°255/2005 del 24/02/2005	ALA' DEI SARDI	OCCUPATO	ALA' DEI SARDI (SS)	Deriva dal map.2A che a sua volta è stato originato dal map.2 di ha 2849183. Frz pervenuto tramite l'EDM.
47	ALA' DEI SARDI (SS)	Inventario	BINZA E MARTU	AZIENDA FORESTE DEMANIALI 100,00%	7	14	278,00	Frazionamento del 18/12/2006 n.218270 in atti dal 18/12/2006 (prot. n. SS0218270)	Venduto all' Azienda Foreste Demaniali della Regione Sarda. Decreto dell 'Assessore all' Agricoltura e Foreste 13/03/1973 n°7939	Determinazione n°255/2005 del 24/02/2005	ALA' DEI SARDI	OCCUPATO	ALA' DEI SARDI (SS)	Deriva dal map.2A che a sua volta è stato originato dal map.2 di ha 2849183. Frz pervenuto tramite l'EDM.
48	ALA' DEI SARDI (SS)	Inventario	BINZA E MARTU	AZIENDA FORESTE DEMANIALI 100,00%	7	15	468,00	Frazionamento del 18/12/2006 n.218270 in atti dal 18/12/2006 (prot. n. SS0218270)	Venduto all' Azienda Foreste Demaniali della Regione Sarda. Decreto dell 'Assessore all' Agricoltura e Foreste 13/03/1973 n°7939	Determinazione n°255/2005 del 24/02/2005	ALA' DEI SARDI	OCCUPATO	ALA' DEI SARDI (SS)	Deriva dal map.2A che a sua volta è stato originato dal map.2 di ha 2849183. Frz pervenuto tramite l'EDM.
49	ALA' DEI SARDI (SS)	Inventario	BINZA E MARTU	AZIENDA FORESTE DEMANIALI 100,00%	7	16	8.373,00	Frazionamento del 18/12/2006 n.218270 in atti dal 18/12/2006 (prot. n. SS0218270)	Venduto all' Azienda Foreste Demaniali della Regione Sarda. Decreto dell 'Assessore all' Agricoltura e Foreste 13/03/1973 n°7939	Determinazione n°255/2005 del 24/02/2005	ALA' DEI SARDI	OCCUPATO	ALA' DEI SARDI (SS)	Deriva dal map.2A che a sua volta è stato originato dal map.2 di ha 2849183. Frz pervenuto tramite l'EDM.



REGIONE AUTONOMA DE SARDIGNA
REGIONE AUTONOMA DELLA SARDEGNA

ASSESSORADU DE S'AGRICOLTURA E REFORMA AGROPASTORALE
ASSESSORATO DELL'AGRICOLTURA E RIFORMA AGROPASTORALE
Direzione generale
Servizio Miglioramento dell'ambiente e dello spazio rurale

INVENTARIO TERRE CIVICHE														
n.	Beneficiario	Stato U.C.	Località	Intestazione	Foglio	Mappale	Superficie (mq)	Atto di aggiornamento	Atto Traslativo	Origine	Comune	Stato	Cobeneficiari	Foto Ispezione
50	ALA' DEI SARDI (SS)	Inventario	BINZA E MARTU	AZIENDA FORESTE DEMANIALI 100,00%	7	17	607,00	Frazionamento del 18/12/2006 n.218270 in atti dal 18/12/2006 (prot. n. SS0218270)	Venduto all' Azienda Foreste Demaniali della Regione Sarda. Decreto dell'Assessore all' Agricoltura e Foreste 13/03/1973 n°7939	Determinazione n°255/2005 del 24/02/2005	ALA' DEI SARDI	OCCUPATO	ALA' DEI SARDI (SS)	Deriva dal map.2A che a sua volta è stato originato dal map.2 di ha 2849183.Frz pervenuto tramite l'EDM.
51	ALA' DEI SARDI (SS)	Inventario	BINZA E MARTU	AZIENDA FORESTE DEMANIALI 100,00%	7	18	424,00	Frazionamento del 18/12/2006 n.218270 in atti dal 18/12/2006 (prot. n. SS0218270)	Venduto all' Azienda Foreste Demaniali della Regione Sarda. Decreto dell'Assessore all' Agricoltura e Foreste 13/03/1973 n°7939	Determinazione n°255/2005 del 24/02/2005	ALA' DEI SARDI	OCCUPATO	ALA' DEI SARDI (SS)	Deriva dal map.2A che a sua volta è stato originato dal map.2 di ha 2849183.Frz pervenuto tramite l'EDM.
52	ALA' DEI SARDI (SS)	Inventario	BINZA E MARTU	AZIENDA FORESTE DEMANIALI 100,00%	7	19	507,00	Frazionamento del 18/12/2006 n.218270 in atti dal 18/12/2006 (prot. n. SS0218270)	Venduto all' Azienda Foreste Demaniali della Regione Sarda. Decreto dell'Assessore all' Agricoltura e Foreste 13/03/1973 n°7939	Determinazione n°255/2005 del 24/02/2005	ALA' DEI SARDI	OCCUPATO	ALA' DEI SARDI (SS)	Deriva dal map.2A che a sua volta è stato originato dal map.2 di ha 2849183.Frz pervenuto tramite l'EDM.
53	ALA' DEI SARDI (SS)	Inventario	BINZA E MARTU	AZIENDA FORESTE DEMANIALI 100,00%	7	20	227,00	Frazionamento del 18/12/2006 n.218270 in atti dal 18/12/2006 (prot. n. SS0218270)	Venduto all' Azienda Foreste Demaniali della Regione Sarda. Decreto dell'Assessore all' Agricoltura e Foreste 13/03/1973 n°7939	Determinazione n°255/2005 del 24/02/2005	ALA' DEI SARDI	OCCUPATO	ALA' DEI SARDI (SS)	Deriva dal map.2A che a sua volta è stato originato dal map.2 di ha 2849183.Frz pervenuto tramite l'EDM.
54	ALA' DEI SARDI (SS)	Inventario	BINZA E MARTU	AZIENDA FORESTE DEMANIALI 100,00%	7	21	25,00	Frazionamento del 18/12/2006 n.218270 in atti dal 18/12/2006 (prot. n. SS0218270)	Venduto all' Azienda Foreste Demaniali della Regione Sarda. Decreto dell'Assessore all' Agricoltura e Foreste 13/03/1973 n°7939	Determinazione n°255/2005 del 24/02/2005	ALA' DEI SARDI	OCCUPATO	ALA' DEI SARDI (SS)	Deriva dal map.2A che a sua volta è stato originato dal map.2 di ha 2849183.Frz pervenuto tramite l'EDM.
55	ALA' DEI SARDI (SS)	Inventario	BINZA E MARTU	AZIENDA FORESTE DEMANIALI 100,00%	7	22	34.629,00	Frazionamento del 18/12/2006 n.218270 in atti dal 18/12/2006 (prot. n. SS0218270)	Venduto all' Azienda Foreste Demaniali della Regione Sarda. Decreto dell'Assessore all' Agricoltura e Foreste 13/03/1973 n°7939	Determinazione n°255/2005 del 24/02/2005	ALA' DEI SARDI	OCCUPATO	ALA' DEI SARDI (SS)	Deriva dal mapp. 3
56	ALA' DEI SARDI (SS)	Inventario	BINZA E MARTU	AZIENDA FORESTE DEMANIALI 100,00%	7	23	6.864,00	Frazionamento del 18/12/2006 n.218270 in atti dal 18/12/2006 (prot. n. SS0218270)	Venduto all' Azienda Foreste Demaniali della Regione Sarda. Decreto dell'Assessore all' Agricoltura e Foreste 13/03/1973 n°7939	Determinazione n°255/2005 del 24/02/2005	ALA' DEI SARDI	OCCUPATO	ALA' DEI SARDI (SS)	Deriva dal mapp. 3
57	ALA' DEI SARDI (SS)	Inventario	BINZA E MARTU	AZIENDA FORESTE DEMANIALI 100,00%	7	24	17.768,00	Frazionamento del 18/12/2006 n.218270 in atti dal 18/12/2006 (prot. n. SS0218270)	Venduto all' Azienda Foreste Demaniali della Regione Sarda. Decreto dell'Assessore all' Agricoltura e Foreste 13/03/1973 n°7939	Determinazione n°255/2005 del 24/02/2005	ALA' DEI SARDI	OCCUPATO	ALA' DEI SARDI (SS)	Deriva dal mapp. 3
58	ALA' DEI SARDI (SS)	Inventario	BINZA E MARTU	COMUNE DI ALA' DEI SARDI 100,00%	7	25	37.279,00	Frazionamento reperito grazie all' EDM	nessuno	Determinazione n°255/2005 del 24/02/2005	ALA' DEI SARDI	LIBERO	ALA' DEI SARDI (SS)	Strada statale 392.Frz pervenuto grazie all'EDM.Ex map.6 che deriva dall'origin.2 di ha 2849183.VEDI CENNI STORICI
59	ALA' DEI SARDI (SS)	Inventario	BINZA E MARTU	COMUNE DI ALA' DEI SARDI 100,00%	7	26	376,00	Frazionamento reperito grazie all' EDM	nessuno	Determinazione n°255/2005 del 24/02/2005	ALA' DEI SARDI	LIBERO	ALA' DEI SARDI (SS)	Strada statale 391.Frz pervenuto grazie all'EDM.Ex map.6 che deriva dall'origin.2 di ha 2849183.VEDI CENNI STORICI
60	ALA' DEI SARDI (SS)	Inventario	BINZA E MARTU	COMUNE DI ALA' DEI SARDI 100,00%	7	27	95,00	Frazionamento reperito grazie all' EDM	nessuno	Determinazione n°255/2005 del 24/02/2005	ALA' DEI SARDI	LIBERO	ALA' DEI SARDI (SS)	Strada statale 390.Frz pervenuto grazie all'EDM.Ex map.6 che deriva dall'origin.2 di ha 2849183.VEDI CENNI STORICI
61	ALA' DEI SARDI (SS)	Inventario	BINZA E MARTU	COMUNE DI ALA' DEI SARDI 100,00%	7	28	50,00	Frazionamento reperito grazie all' EDM	nessuno	Determinazione n°255/2005 del 24/02/2005	ALA' DEI SARDI	LIBERO	ALA' DEI SARDI (SS)	Strada statale 393.Frz pervenuto grazie all'EDM.Ex map.6 che deriva dall'origin.2 di ha 2849183.VEDI CENNI STORICI



REGIONE AUTÒNOMA DE SARDIGNA
REGIONE AUTONOMA DELLA SARDEGNA

ASSESSORADU DE S'AGRICOLTURA E REFORMA AGROPASTORALE
ASSESSORATO DELL'AGRICOLTURA E RIFORMA AGROPASTORALE

Direzione generale

Servizio Miglioramento dell'ambiente e dello spazio rurale

INVENTARIO TERRE CIVICHE														
n.	Beneficiario	Stato U.C.	Località	Intestazione	Foglio	Mappale	Superficie (mq)	Atto di aggiornamento	Atto Traslativo	Origine	Comune	Stato	Cobeneficiari	Foto Ispezione
62	ALA' DEI SARDI (SS)	Inventario	GIUANNAEASOLE	AZIENDA FORESTE DEMANIALI 100,00%	8	10	900,00	Tabella di variazione del 14/12/1989 n.20 in atti dal 14/04/2003 (prot. n.146757)	Venduto all' Azienda Foreste Demaniali della Regione Sarda. Decreto dell'Assessore all' Agricoltura e Foreste 13/03/1973 n°7939	Determinazione n°255/2005 del 24/02/2005	ALA' DEI SARDI	OCCUPATO	ALA' DEI SARDI (SS)	Il mappale risulta frazionato agli atti ma non su mappa. Deriva dalla particella 4 di ha 3015467 che a sua volta è sitao frazion.in 4a e 4b.In seguito il map.4a(2617467) è stato rifrazion. in 4-10-11.
63	ALA' DEI SARDI (SS)	Inventario	GIUANNAEASOLE	AZIENDA FORESTE DEMANIALI 100,00%	8	11	400,00	Tabella di variazione del 14/12/1989 n.20 in atti dal 14/04/2003 (prot. n.146757)	Venduto all' Azienda Foreste Demaniali della Regione Sarda. Decreto dell'Assessore all' Agricoltura e Foreste 13/03/1973 n°7939	Determinazione n°255/2005 del 24/02/2005	ALA' DEI SARDI	OCCUPATO	ALA' DEI SARDI (SS)	Il mappale risulta frazionato agli atti ma non su mappa. Deriva dalla particella 4 di ha 3015467 che a sua volta è sitao frazion.in 4a e 4b.In seguito il map.4a(2617467) è stato rifrazion. in 4-10-11.
64	ALA' DEI SARDI (SS)	Inventario	GIUANNAEASOLE	AZIENDA FORESTE DEMANIALI 100,00%	8	12	11.003,00	Frazionamento del 22/12/2006 n.221528 in atti dal 22/12/2006 (prot. n.SS0221528)	Venduto all' Azienda Foreste Demaniali della Regione Sarda. Decreto dell'Assessore all' Agricoltura e Foreste 13/03/1973 n°7939	Determinazione n°255/2005 del 24/02/2005	ALA' DEI SARDI	OCCUPATO	ALA' DEI SARDI (SS)	
65	ALA' DEI SARDI (SS)	Inventario	GIUANNAEASOLE	AZIENDA FORESTE DEMANIALI 100,00%	8	13	2.792,00	Frazionamento del 22/12/2006 n.221528 in atti dal 22/12/2006 (prot. n.SS0221528)	Venduto all' Azienda Foreste Demaniali della Regione Sarda. Decreto dell'Assessore all' Agricoltura e Foreste 13/03/1973 n°7939	Determinazione n°255/2005 del 24/02/2005	ALA' DEI SARDI	OCCUPATO	ALA' DEI SARDI (SS)	
66	ALA' DEI SARDI (SS)	Inventario	GIUANNAEASOLE	AZIENDA FORESTE DEMANIALI 100,00%	8	14	3.328,00	Frazionamento del 22/12/2006 n.221528 in atti dal 22/12/2006 (prot. n.SS0221528)	Venduto all' Azienda Foreste Demaniali della Regione Sarda. Decreto dell'Assessore all' Agricoltura e Foreste 13/03/1973 n°7939	Determinazione n°255/2005 del 24/02/2005	ALA' DEI SARDI	OCCUPATO	ALA' DEI SARDI (SS)	
67	ALA' DEI SARDI (SS)	Inventario	GIUANNAEASOLE	AZIENDA FORESTE DEMANIALI 100,00%	8	15	189,00	Frazionamento del 22/12/2006 n.221528 in atti dal 22/12/2006 (prot. n.SS0221528)	Venduto all' Azienda Foreste Demaniali della Regione Sarda. Decreto dell'Assessore all' Agricoltura e Foreste 13/03/1973 n°7939	Determinazione n°255/2005 del 24/02/2005	ALA' DEI SARDI	OCCUPATO	ALA' DEI SARDI (SS)	
68	ALA' DEI SARDI (SS)	Inventario	GIUANNAEASOLE	AZIENDA FORESTE DEMANIALI 100,00%	8	16	684,00	Frazionamento del 22/12/2006 n.221528 in atti dal 22/12/2006 (prot. n.SS0221528)	Venduto all' Azienda Foreste Demaniali della Regione Sarda. Decreto dell'Assessore all' Agricoltura e Foreste 13/03/1973 n°7939	Determinazione n°255/2005 del 24/02/2005	ALA' DEI SARDI	OCCUPATO	ALA' DEI SARDI (SS)	
69	ALA' DEI SARDI (SS)	Inventario	GIUANNAEASOLE	AZIENDA FORESTE DEMANIALI 100,00%	8	17	30.498,00	Frazionamento del 22/12/2006 n.221528 in atti dal 22/12/2006 (prot. n.SS0221528)	Venduto all' Azienda Foreste Demaniali della Regione Sarda. Decreto dell'Assessore all' Agricoltura e Foreste 13/03/1973 n°7939	Determinazione n°255/2005 del 24/02/2005	ALA' DEI SARDI	OCCUPATO	ALA' DEI SARDI (SS)	Deriva dal mappale 3 di ha 36175.
70	ALA' DEI SARDI (SS)	Inventario	GIUANNAEASOLE	AZIENDA FORESTE DEMANIALI 100,00%	8	18	5.476,00	Frazionamento del 22/12/2006 n.221528 in atti dal 22/12/2006 (prot. n.SS0221528)	Venduto all' Azienda Foreste Demaniali della Regione Sarda. Decreto dell'Assessore all' Agricoltura e Foreste 13/03/1973 n°7939	Determinazione n°255/2005 del 24/02/2005	ALA' DEI SARDI	OCCUPATO	ALA' DEI SARDI (SS)	Deriva dal mappale 3 di ha 36175.
71	ALA' DEI SARDI (SS)	Inventario	GIUANNAEASOLE	AZIENDA FORESTE DEMANIALI 100,00%	8	19	142,00	Frazionamento del 22/12/2006 n.221528 in atti dal 22/12/2006 (prot. n.SS0221528)	Venduto all' Azienda Foreste Demaniali della Regione Sarda. Decreto dell'Assessore all' Agricoltura e Foreste 13/03/1973 n°7939	Determinazione n°255/2005 del 24/02/2005	ALA' DEI SARDI	OCCUPATO	ALA' DEI SARDI (SS)	Deriva dal mappale 3 di ha 36175.
72	ALA' DEI SARDI (SS)	Inventario	GIUANNAEASOLE	AZIENDA FORESTE DEMANIALI 100,00%	8	20	59,00	Frazionamento del 22/12/2006 n.221528 in atti dal 22/12/2006 (prot. n.SS0221528)	Venduto all' Azienda Foreste Demaniali della Regione Sarda. Decreto dell'Assessore all' Agricoltura e Foreste 13/03/1973 n°7939	Determinazione n°255/2005 del 24/02/2005	ALA' DEI SARDI	OCCUPATO	ALA' DEI SARDI (SS)	Deriva dal mappale 3 di ha 36175.



REGIONE AUTONOMA DE SARDIGNA
REGIONE AUTONOMA DELLA SARDEGNA

ASSESSORADU DE S'AGRICOLTURA E REFORMA AGROPASTORALE
ASSESSORATO DELL'AGRICOLTURA E RIFORMA AGROPASTORALE

Direzione generale

Servizio Miglioramento dell'ambiente e dello spazio rurale

INVENTARIO TERRE CIVICHE														
n.	Beneficiario	Stato U.C.	Località	Intestazione	Foglio	Mappale	Superficie (mq)	Atto di aggiornamento	Atto Traslativo	Origine	Comune	Stato	Cobeneficiari	Foto Ispezione
73	ALA' DEI SARDI (SS)	Inventario	GIUANNAEASOLE	AZIENDA FORESTE DEMANIALI 100,00%	8	21	2.459.450,00	Frazionamento del 22/12/2006 n.221528 in atti dal 22/12/2006 (prot. n.SS0221528)	Venduto all' Azienda Foreste Demaniali della Regione Sarda. Decreto dell'Assessore all' Agricoltura e Foreste 13/03/1973 n°7939	Determinazione n°255/2005 del 24/02/2005	ALA' DEI SARDI	OCCUPATO	ALA' DEI SARDI (SS)	Il mappale risulta frazionato agli atti ma non su mappa.Deriva dalla part.4 (3015467) che a sua volta è stata frazion.in 4a e 4b.Poi il map.4a(2617467) è stato rifrazion. in 4-10-11.(cenni storici)
74	ALA' DEI SARDI (SS)	Inventario	GIUANNAEASOLE	AZIENDA FORESTE DEMANIALI 100,00%	8	22	118.900,00	Frazionamento del 22/12/2006 n.221528 in atti dal 22/12/2006 (prot. n.SS0221528)	Venduto all' Azienda Foreste Demaniali della Regione Sarda. Decreto dell'Assessore all' Agricoltura e Foreste 13/03/1973 n°7939	Determinazione n°255/2005 del 24/02/2005	ALA' DEI SARDI	OCCUPATO	ALA' DEI SARDI (SS)	Il mappale risulta frazionato agli atti ma non su mappa.Deriva dalla part.4 (3015467) che a sua volta è stata frazion.in 4a e 4b.Poi il map.4a(2617467) è stato rifrazion. in 4-10-11.(cenni storici)
75	ALA' DEI SARDI (SS)	Inventario	GIUANNAEASOLE	AZIENDA FORESTE DEMANIALI 100,00%	8	23	37.048,00	Frazionamento del 22/12/2006 n.221528 in atti dal 22/12/2006 (prot. n.SS0221528)	Venduto all' Azienda Foreste Demaniali della Regione Sarda. Decreto dell'Assessore all' Agricoltura e Foreste 13/03/1973 n°7939	Determinazione n°255/2005 del 24/02/2005	ALA' DEI SARDI	OCCUPATO	ALA' DEI SARDI (SS)	Il mappale risulta frazionato agli atti ma non su mappa.Deriva dalla part.4 (3015467) che a sua volta è stata frazion.in 4a e 4b.Poi il map.4a(2617467) è stato rifrazion. in 4-10-11.(cenni storici)
76	ALA' DEI SARDI (SS)	Inventario	GIUANNAEASOLE	AZIENDA FORESTE DEMANIALI 100,00%	8	24	769,00	Frazionamento del 22/12/2006 n.221528 in atti dal 22/12/2006 (prot. n.SS0221528)	Venduto all' Azienda Foreste Demaniali della Regione Sarda. Decreto dell'Assessore all' Agricoltura e Foreste 13/03/1973 n°7939	Determinazione n°255/2005 del 24/02/2005	ALA' DEI SARDI	OCCUPATO	ALA' DEI SARDI (SS)	Il mappale risulta frazionato agli atti ma non su mappa.Deriva dalla part.4 (3015467) che a sua volta è stata frazion.in 4a e 4b.Poi il map.4a(2617467) è stato rifrazion. in 4-10-11.(cenni storici)
77	ALA' DEI SARDI (SS)	Inventario	GIUANNAEASOLE	COMUNE DI ALA' DEI SARDI 100,00%	8	25	168,00	FRAZIONAMENTO del 22/12/2006 n. 221550. 1/2006	Venduto all' Azienda Foreste Demaniali della Regione Sarda. Decreto dell'Assessore all' Agricoltura e Foreste 13/03/1973 n°7939	Determinazione n°255/2005 del 24/02/2005	ALA' DEI SARDI	OCCUPATO	ALA' DEI SARDI (SS)	Zona "E" agricola.
78	ALA' DEI SARDI (SS)	Inventario	GIUANNAEASOLE	COMUNE DI ALA' DEI SARDI 100,00%	8	26	13,00	FRAZIONAMENTO del 22/12/2006 n. 221550. 1/2006	Venduto all' Azienda Foreste Demaniali della Regione Sarda. Decreto dell'Assessore all' Agricoltura e Foreste 13/03/1973 n°7939	Determinazione n°255/2005 del 24/02/2005	ALA' DEI SARDI	OCCUPATO	ALA' DEI SARDI (SS)	Zona "E" agricola
79	ALA' DEI SARDI (SS)	Inventario	GIUANNAEASOLE	COMUNE DI ALA' DEI SARDI 100,00%	8	27	980,00	FRAZIONAMENTO del 22/12/2006 n. 221550. 1/2006	Venduto all' Azienda Foreste Demaniali della Regione Sarda. Decreto dell'Assessore all' Agricoltura e Foreste 13/03/1973 n°7939	Determinazione n°255/2005 del 24/02/2005	ALA' DEI SARDI	OCCUPATO	ALA' DEI SARDI (SS)	Zona "E" agricola
80	ALA' DEI SARDI (SS)	Inventario	GIUANNAEASOLE	COMUNE DI ALA' DEI SARDI 100,00%	8	28	95,00	FRAZIONAMENTO del 22/12/2006 n. 221550. 1/2006	Venduto all' Azienda Foreste Demaniali della Regione Sarda. Decreto dell'Assessore all' Agricoltura e Foreste 13/03/1973 n°7939	Determinazione n°255/2005 del 24/02/2005	ALA' DEI SARDI	OCCUPATO	ALA' DEI SARDI (SS)	Zona "E" agricola
81	ALA' DEI SARDI (SS)	Inventario	GIUANNAEASOLE	COMUNE DI ALA' DEI SARDI 100,00%	8	30	620,00	FRAZIONAMENTO del 22/12/2006 n. 221550. 1/2006	Venduto all' Azienda Foreste Demaniali della Regione Sarda. Decreto dell'Assessore all' Agricoltura e Foreste 13/03/1973 n°7939	Determinazione n°255/2005 del 24/02/2005	ALA' DEI SARDI	OCCUPATO	ALA' DEI SARDI (SS)	Zona "E" agricola
82	ALA' DEI SARDI (SS)	Inventario	GIUANNAEASOLE	COMUNE DI ALA' DEI SARDI 100,00%	8	31	23,00	FRAZIONAMENTO del 22/12/2006 n. 221550. 1/2006	Venduto all' Azienda Foreste Demaniali della Regione Sarda. Decreto dell'Assessore all' Agricoltura e Foreste 13/03/1973 n°7939	Determinazione n°255/2005 del 24/02/2005	ALA' DEI SARDI	OCCUPATO	ALA' DEI SARDI (SS)	Zona "E" agricola



REGIONE AUTONOMA DE SARDIGNA
REGIONE AUTONOMA DELLA SARDEGNA

ASSESSORADU DE S'AGRICOLTURA E REFORMA AGROPASTORALE
ASSESSORATO DELL'AGRICOLTURA E RIFORMA AGROPASTORALE

Direzione generale

Servizio Miglioramento dell'ambiente e dello spazio rurale

INVENTARIO TERRE CIVICHE														
n.	Beneficiario	Stato U.C.	Località	Intestazione	Foglio	Mappale	Superficie (mq)	Atto di aggiornamento	Atto Traslativo	Origine	Comune	Stato	Cobeneficiari	Foto Ispezione
83	ALA' DEI SARDI (SS)	Inventario	GIUANNAEASOLE	COMUNE DI ALA' DEI SARDI 100,00%	8	32	350,00	FRAZIONAMENTO del 22/12/2006 n. 221550 .1/2006	Venduto all' Azienda Foreste Demaniali della Regione Sarda. Decreto dell'Assessore all' Agricoltura e Foreste 13/03/1973 n°7939	Determinazione n°255/2005 del 24/02/2005	ALA' DEI SARDI	SCLASSIFICATO	ALA' DEI SARDI (SS)	Zona "E" agricola
84	ALA' DEI SARDI (SS)	Inventario	GIUANNAEASOLE	COMUNE DI ALA' DEI SARDI 100,00%	8	33	552,00	FRAZIONAMENTO del 22/12/2006 n. 221550 .1/2006	Venduto all' Azienda Foreste Demaniali della Regione Sarda. Decreto dell'Assessore all' Agricoltura e Foreste 13/03/1973 n°7939	Determinazione n°255/2005 del 24/02/2005	ALA' DEI SARDI	OCCUPATO	ALA' DEI SARDI (SS)	Presente sui SITR 2011 attualm.da visura cat.risulta soppresso passa al fg.7 mapp.31 poi frazionato origina i mapp.35 e 36 quest'ultimo viene unito al m.34. Sull'E.M.catastale sono presenti i m.34-35
85	ALA' DEI SARDI (SS)	Inventario	GIUANNAEASOLE	COMUNE DI ALA' DEI SARDI 100,00%	8	34	3.100,00	FRAZIONAMENTO del 22/12/2006 n. 221550 .1/2006	Venduto all' Azienda Foreste Demaniali della Regione Sarda. Decreto dell'Assessore all' Agricoltura e Foreste 13/03/1973 n°7939	Determinazione n°255/2005 del 24/02/2005	ALA' DEI SARDI	SCLASSIFICATO	ALA' DEI SARDI (SS)	Zona "E" agricola
86	ALA' DEI SARDI (SS)	Inventario	GIUANNAEASOLE	COMUNE DI ALA' DEI SARDI 100,00%	8	35	450,00	FRAZIONAMENTO del 22/12/2006 n. 221550 .1/2006	Venduto all' Azienda Foreste Demaniali della Regione Sarda. Decreto dell'Assessore all' Agricoltura e Foreste 13/03/1973 n°7939	Determinazione n°255/2005 del 24/02/2005	ALA' DEI SARDI	SCLASSIFICATO	ALA' DEI SARDI (SS)	Zona "E" agricola
87	ALA' DEI SARDI (SS)	Inventario	GIUANNAEASOLE	COMUNE DI ALA' DEI SARDI 100,00%	8	36	4.227,00	FRAZIONAMENTO del 22/12/2006 n. 221550 .1/2006	Venduto all' Azienda Foreste Demaniali della Regione Sarda. Decreto dell'Assessore all' Agricoltura e Foreste 13/03/1973 n°7939	Determinazione n°255/2005 del 24/02/2005	ALA' DEI SARDI	SCLASSIFICATO	ALA' DEI SARDI (SS)	Zona "E" agricola
88	ALA' DEI SARDI (SS)	Inventario	GIUANNAEASOLE	COMUNE DI ALA' DEI SARDI 100,00%	8	38	89,00	Tipo mappale del 08/04/2008 n. 105316 .1/2008	Venduto all' Azienda Foreste Demaniali della Regione Sarda. Decreto dell'Assessore all' Agricoltura e Foreste 13/03/1973 n°7939	Determinazione n°255/2005 del 24/02/2005	ALA' DEI SARDI	OCCUPATO	ALA' DEI SARDI (SS)	Zona "E" agricola
89	ALA' DEI SARDI (SS)	Inventario	GIUANNAEASOLE	COMUNE DI ALA' DEI SARDI 100,00%	8	39	387.229,00	Tipo mappale del 31/10/2008 n. 311666 .1/2008	Venduto all' Azienda Foreste Demaniali della Regione Sarda. Decreto dell'Assessore all' Agricoltura e Foreste 13/03/1973 n°7939	Determinazione n°255/2005 del 24/02/2005	ALA' DEI SARDI	OCCUPATO	ALA' DEI SARDI (SS)	la differenza di superfl di 49 mq si presume sia dovuta al passaggio alle strade (passa da 398000 mq del map 4b a 397951 mq del map 5).il mapp agli atti di fraz nei map 41 e 42
90	ALA' DEI SARDI (SS)	Inventario	GIUANNAEASOLE	COMUNE DI ALA' DEI SARDI 100,00%	8	40	55,00	Tipo mappale del 31/10/2008 n. 311666 .1/2008	Venduto all' Azienda Foreste Demaniali della Regione Sarda. Decreto dell'Assessore all' Agricoltura e Foreste 13/03/1973 n°7939	Determinazione n°255/2005 del 24/02/2005	ALA' DEI SARDI	OCCUPATO	ALA' DEI SARDI (SS)	Zona "E" agricola
91	ALA' DEI SARDI (SS)	Inventario	M. ASPRU	AZIENDA FORESTE DEMANIALI 100,00%	9	1	878,00	nessuno	Venduto all' Azienda Foreste Demaniali della Regione Sarda. Decreto dell'Assessore all' Agricoltura e Foreste 13/03/1973 n°7939	Determinazione n°255/2005 del 24/02/2005	ALA' DEI SARDI	OCCUPATO	ALA' DEI SARDI (SS)	
92	ALA' DEI SARDI (SS)	Inventario	M. ASPRU	AZIENDA FORESTE DEMANIALI 100,00%	9	89	40.630,00	Frazionamento del 30/01/2007 n.221565 in atti dal 30/1/2007 (prot. n.SS0221565)	Venduto all' Azienda Foreste Demaniali della Regione Sarda. Decreto dell'Assessore all' Agricoltura e Foreste 13/03/1973 n°7939	Determinazione n°255/2005 del 24/02/2005	ALA' DEI SARDI	OCCUPATO	ALA' DEI SARDI (SS)	Deriva dal fg.9 map.2.La superficie, di questo map., nel file excel è di 43618 mentre quella della visura è di 43648. Variazione superficie non pervenuta,probabile errore di digitazione.



REGIONE AUTONOMA DE SARDIGNA
REGIONE AUTONOMA DELLA SARDEGNA

ASSESSORADU DE S'AGRICOLTURA E REFORMA AGROPASTORALE
ASSESSORATO DELL'AGRICOLTURA E RIFORMA AGROPASTORALE

Direzione generale

Servizio Miglioramento dell'ambiente e dello spazio rurale

INVENTARIO TERRE CIVICHE														
n.	Beneficiario	Stato U.C.	Località	Intestazione	Foglio	Mappale	Superficie (mq)	Atto di aggiornamento	Atto Traslativo	Origine	Comune	Stato	Cobeneficiari	Foto Ispezione
93	ALA' DEI SARDI (SS)	Inventario	M. ASPRU	AZIENDA FORESTE DEMANIALI 100,00%	9	90	1.527,00	Frazionamento del 30/01/2007 n.221565 in atti dal 30/01/2007 (prot. n.SS0221565)	Venduto all' Azienda Foreste Demaniali della Regione Sarda. Decreto dell'Assessore all' Agricoltura e Foreste 13/03/1973 n°7939	Determinazione n°255/2005 del 24/02/2005	ALA' DEI SARDI	OCCUPATO	ALA' DEI SARDI (SS)	Deriva dal fg.9 map.2.La superficie, di questo map., nel file excel è di 43618 mentre quella della visura è di 43648. Variazione superficie non pervenuta,probabile errore di digitazione.
94	ALA' DEI SARDI (SS)	Inventario	M. ASPRU	AZIENDA FORESTE DEMANIALI 100,00%	9	91	237,00	Frazionamento del 30/01/2007 n.221565 in atti dal 30/01/2007 (prot. n.SS0221565)	Venduto all' Azienda Foreste Demaniali della Regione Sarda. Decreto dell'Assessore all' Agricoltura e Foreste 13/03/1973 n°7939	Determinazione n°255/2005 del 24/02/2005	ALA' DEI SARDI	OCCUPATO	ALA' DEI SARDI (SS)	Deriva dal fg.9 map.2.La superficie, di questo map., nel file excel è di 43618 mentre quella della visura è di 43648. Variazione superficie non pervenuta,probabile errore di digitazione.
95	ALA' DEI SARDI (SS)	Inventario	M. ASPRU	AZIENDA FORESTE DEMANIALI 100,00%	9	92	1.254,00	Frazionamento del 30/01/2007 n.221565 in atti dal 30/01/2007 (prot. n.SS0221565)	Venduto all' Azienda Foreste Demaniali della Regione Sarda. Decreto dell'Assessore all' Agricoltura e Foreste 13/03/1973 n°7939	Determinazione n°255/2005 del 24/02/2005	ALA' DEI SARDI	OCCUPATO	ALA' DEI SARDI (SS)	Deriva dal fg.9 map.2.La superficie, di questo map., nel file excel è di 43618 mentre quella della visura è di 43648. Variazione superficie non pervenuta,probabile errore di digitazione.
96	ALA' DEI SARDI (SS)	Inventario	M. ASPRU	AZIENDA FORESTE DEMANIALI 100,00%	9	93	4.419.204,00	Frazionamento del 30/01/2007 n.221565 in atti dal 30/01/2007 (prot. n.SS0221565)	Venduto all' Azienda Foreste Demaniali della Regione Sarda. Decreto dell'Assessore all' Agricoltura e Foreste 13/03/1973 n°7939	Determinazione n°255/2005 del 24/02/2005	ALA' DEI SARDI	OCCUPATO	ALA' DEI SARDI (SS)	
97	ALA' DEI SARDI (SS)	Inventario	M. ASPRU	AZIENDA FORESTE DEMANIALI 100,00%	9	94	10.483,00	Frazionamento del 30/01/2007 n.221565 in atti dal 30/01/2007 (prot. n.SS0221565)	Venduto all' Azienda Foreste Demaniali della Regione Sarda. Decreto dell'Assessore all' Agricoltura e Foreste 13/03/1973 n°7939	Determinazione n°255/2005 del 24/02/2005	ALA' DEI SARDI	OCCUPATO	ALA' DEI SARDI (SS)	
98	ALA' DEI SARDI (SS)	Inventario	M. ASPRU	AZIENDA FORESTE DEMANIALI 100,00%	9	95	274,00	Frazionamento del 30/01/2007 n.221565 in atti dal 30/01/2007 (prot. n.SS0221565)	Venduto all' Azienda Foreste Demaniali della Regione Sarda. Decreto dell'Assessore all' Agricoltura e Foreste 13/03/1973 n°7939	Determinazione n°255/2005 del 24/02/2005	ALA' DEI SARDI	OCCUPATO	ALA' DEI SARDI (SS)	
99	ALA' DEI SARDI (SS)	Inventario	M. ASPRU	AZIENDA FORESTE DEMANIALI 100,00%	9	96	13.688,00	Frazionamento del 30/01/2007 n.221565 in atti dal 30/01/2007 (prot. n.SS0221565)	Venduto all' Azienda Foreste Demaniali della Regione Sarda. Decreto dell'Assessore all' Agricoltura e Foreste 13/03/1973 n°7939	Determinazione n°255/2005 del 24/02/2005	ALA' DEI SARDI	OCCUPATO	ALA' DEI SARDI (SS)	
100	ALA' DEI SARDI (SS)	Inventario	M. ASPRU	AZIENDA FORESTE DEMANIALI 100,00%	9	97	62,00	Frazionamento del 30/01/2007 n.221565 in atti dal 30/01/2007 (prot. n.SS0221565)	Venduto all' Azienda Foreste Demaniali della Regione Sarda. Decreto dell'Assessore all' Agricoltura e Foreste 13/03/1973 n°7939	Determinazione n°255/2005 del 24/02/2005	ALA' DEI SARDI	OCCUPATO	ALA' DEI SARDI (SS)	
101	ALA' DEI SARDI (SS)	Inventario	SA PRUNA	COMUNE DI ALA' DEI SARDI 100,00%	10	1	3.040.585,00	nessuno	nessuno	Determinazione n°255/2005 del 24/02/2005	ALA' DEI SARDI	LIBERO	ALA' DEI SARDI (SS)	Terreno libero in parte alberato e cespugliato
102	ALA' DEI SARDI (SS)	Inventario	SA PRUNA	COMUNE DI ALA' DEI SARDI 100,00%	10	2	895,00	nessuno	nessuno	Determinazione n°255/2005 del 24/02/2005	ALA' DEI SARDI	LIBERO	ALA' DEI SARDI (SS)	Terreno libero in parte alberato e cespugliato
103	ALA' DEI SARDI (SS)	Inventario	CONCA NIEDDA	COMUNE DI ALA' DEI SARDI 100,00%	11	1	157.669,00	nessuno	nessuno	Determinazione n°255/2005 del 24/02/2005	ALA' DEI SARDI	LIBERO	ALA' DEI SARDI (SS)	Terreno libero, sughereta
104	ALA' DEI SARDI (SS)	Inventario	CONCA NIEDDA	COMUNE DI ALA' DEI SARDI 100,00%	11	2	1.617.115,00	nessuno	nessuno	Determinazione n°255/2005 del 24/02/2005	ALA' DEI SARDI	LIBERO	ALA' DEI SARDI (SS)	Terreno libero, sughereta
105	ALA' DEI SARDI (SS)	Inventario	CONCA NIEDDA	AZIENDA FORESTE DEMANIALI 100,00%	11	3	2.010.330,00	nessuno	Venduto all' Azienda Foreste Demaniali della Regione Sarda. Decreto dell'Assessore all' Agricoltura e Foreste 13/03/1973 n°7939	Determinazione n°255/2005 del 24/02/2005	ALA' DEI SARDI	OCCUPATO	ALA' DEI SARDI (SS)	



REGIONE AUTONOMA DE SARDIGNA
REGIONE AUTONOMA DELLA SARDEGNA

ASSESSORADU DE S'AGRICOLTURA E REFORMA AGROPASTORALE
ASSESSORATO DELL'AGRICOLTURA E RIFORMA AGROPASTORALE
Direzione generale
Servizio Miglioramento dell'ambiente e dello spazio rurale

INVENTARIO TERRE CIVICHE														
n.	Beneficiario	Stato U.C.	Località	Intestazione	Foglio	Mappale	Superficie (mq)	Atto di aggiornamento	Atto Traslativo	Origine	Comune	Stato	Cobeneficiari	Foto Ispezione
106	ALA' DEI SARDI (SS)	Inventario	SEDOLA	AZIENDA FORESTE DEMANIALI 100,00%	11	4	619.870,00	nessuno	Venduto all' Azienda Foreste Demaniali della Regione Sarda. Decreto dell'Assessore all' Agricoltura e Foreste 13/03/1973 n°7939	Determinazione n°255/2005 del 24/02/2005	ALA' DEI SARDI	OCCUPATO	ALA' DEI SARDI (SS)	
107	ALA' DEI SARDI (SS)	Inventario	CONCA NIEDDA	COMUNE DI ALA' DEI SARDI 100,00%	11	5	8.250,00	nessuno	nessuno	Determinazione n°255/2005 del 24/02/2005	ALA' DEI SARDI	LIBERO	ALA' DEI SARDI (SS)	Terreno libero, sughereta
108	ALA' DEI SARDI (SS)	Inventario	FOSSU MALU	COMUNE DI ALA' DEI SARDI 100,00%	11	17	101.726,00	nessuno	nessuno	Determinazione n°255/2005 del 24/02/2005	ALA' DEI SARDI	LIBERO	ALA' DEI SARDI (SS)	Terreno libero bosco, sughereta
109	ALA' DEI SARDI (SS)	Inventario	SU CABRIONE	COMUNE DI ALA' DEI SARDI 100,00%	12	1	29.833,00	nessuno	nessuno	Determinazione n°255/2005 del 24/02/2005	ALA' DEI SARDI	LIBERO	ALA' DEI SARDI (SS)	Terreno libero bosco, sughereta
110	ALA' DEI SARDI (SS)	Inventario	SU CABRIONE	COMUNE DI ALA' DEI SARDI 100,00%	12	2	191.206,00	nessuno	nessuno	Determinazione n°255/2005 del 24/02/2005	ALA' DEI SARDI	LIBERO	ALA' DEI SARDI (SS)	Terreno libero bosco, sughereta
111	ALA' DEI SARDI (SS)	Inventario	SU CABRIONE	COMUNE DI ALA' DEI SARDI 100,00%	12	3	968.887,00	nessuno	nessuno	Determinazione n°255/2005 del 24/02/2005	ALA' DEI SARDI	LIBERO	ALA' DEI SARDI (SS)	Terreno libero bosco, sughereta
112	ALA' DEI SARDI (SS)	Inventario	BADDE CORVU	CASUBACHISIO 100,00% - COMUNE DI ALA' DEI SARDI 100,00%	12	4	2.368,00	nessuno	nessuno	Determinazione n°255/2005 del 24/02/2005	ALA' DEI SARDI	OCCUPATO	ALA' DEI SARDI (SS)	Terreno cointestato
113	ALA' DEI SARDI (SS)	Inventario	PEDRU PINTU	COMUNE DI ALA' DEI SARDI 100,00%	12	14	1.701.849,00	nessuno	Il comune cede a titolo oneroso il diritto di superficie alla ditta GEOPOWER SRL	Determinazione n°255/2005 del 24/02/2005	ALA' DEI SARDI	OCCUPATO	ALA' DEI SARDI (SS)	Terreno libero bosco, sughereta. Il Comune è proprietario di questa particella e cede il diritto di superficie alla ditta GEOPOWER SRL.Nell'excel la tipologia è libera(modificata).
114	ALA' DEI SARDI (SS)	Inventario	BADDE CORVU	COMUNE DI ALA' DEI SARDI 100,00%	12	15	30.309,00	nessuno	nessuno	Determinazione n°255/2005 del 24/02/2005	ALA' DEI SARDI	LIBERO	ALA' DEI SARDI (SS)	Terreno libero bosco, sughereta
115	ALA' DEI SARDI (SS)	Inventario	BADDE CORVU	COMUNE DI ALA' DEI SARDI 100,00%	12	16	90.803,00	nessuno	nessuno	Determinazione n°255/2005 del 24/02/2005	ALA' DEI SARDI	LIBERO	ALA' DEI SARDI (SS)	Terreno libero bosco, sughereta
116	ALA' DEI SARDI (SS)	Inventario	PEDRU PINTU	COMUNE DI ALA' DEI SARDI 100,00%	12	17	30.249,00	nessuno	nessuno	Determinazione n°255/2005 del 24/02/2005	ALA' DEI SARDI	LIBERO	ALA' DEI SARDI (SS)	Terreno libero bosco, sughereta
117	ALA' DEI SARDI (SS)	Inventario	BADDE CORVU	COMUNE DI ALA' DEI SARDI 100,00%	12	18	637.471,00	Variazione superficie non pervenuta,probile errore di digitazione	nessuno	Determinazione n°255/2005 del 24/02/2005	ALA' DEI SARDI	LIBERO	ALA' DEI SARDI (SS)	Terreno libero bosco, sughereta.Tra la visura(637471) e la determinazione del Buras(37471) c'è una netta differenza tra le superfici.Probabilmente è stato un errore di digitazione.
118	ALA' DEI SARDI (SS)	Inventario	GIO MARIA COCCO	COMUNE DI ALA' DEI SARDI 100,00%	13	1	4.189.485,00	Variazione superficie	Il comune cede a titolo oneroso il diritto di superficie alla ditta GEOPOWER SRL	Determinazione n°255/2005 del 24/02/2005	ALA' DEI SARDI	OCCUPATO	ALA' DEI SARDI (SS)	Terreno libero bosco, sughereta. Il Comune è proprietario di questa particella e cede il diritto di superficie alla ditta GEOPOWER SRL.Nell'excel la tipologia è libera(modificata).
119	ALA' DEI SARDI (SS)	Inventario	SOS UNTURZOS	COMUNE DI ALA' DEI SARDI 100,00%	13	4	117.736,00	nessuno	Il comune cede a titolo oneroso il diritto di superficie alla ditta GEOPOWER SRL	Determinazione n°255/2005 del 24/02/2005	ALA' DEI SARDI	OCCUPATO	ALA' DEI SARDI (SS)	Terreno libero bosco, sughereta. Il Comune è proprietario di questa particella e cede il diritto di superficie alla ditta GEOPOWER SRL.Nell'excel la tipologia è libera(modificata).
120	ALA' DEI SARDI (SS)	Inventario	LITTU LONGU	COMUNE DI ALA' DEI SARDI 100,00%	14	26	673.481,00	nessuno	nessuno	Determinazione n°255/2005 del 24/02/2005	ALA' DEI SARDI	OCCUPATO	ALA' DEI SARDI (SS)	Terreno libero bosco, sughereta
121	ALA' DEI SARDI (SS)	Inventario	LITTU LONGU	COMUNE DI ALA' DEI SARDI 100,00%	14	27	78.129,00	nessuno	nessuno	Determinazione n°255/2005 del 24/02/2005	ALA' DEI SARDI	LIBERO	ALA' DEI SARDI (SS)	Terreno libero bosco, sughereta
122	ALA' DEI SARDI (SS)	Inventario	LITTU TUNDU	COMUNE DI ALA' DEI SARDI 100,00%	14	28	58.984,00	nessuno	nessuno	Determinazione n°255/2005 del 24/02/2005	ALA' DEI SARDI	LIBERO	ALA' DEI SARDI (SS)	Terreno libero bosco, sughereta
123	ALA' DEI SARDI (SS)	Inventario	LITTU TUNDU	COMUNE DI ALA' DEI SARDI 100,00%	14	29	1.630,00	nessuno	nessuno	Determinazione n°255/2005 del 24/02/2005	ALA' DEI SARDI	LIBERO	ALA' DEI SARDI (SS)	Terreno libero bosco, sughereta
124	ALA' DEI SARDI (SS)	Inventario	LITTU TUNDU	COMUNE DI ALA' DEI SARDI 100,00%	14	30	213,00	nessuno	nessuno	Determinazione n°255/2005 del 24/02/2005	ALA' DEI SARDI	LIBERO	ALA' DEI SARDI (SS)	Terreno libero bosco, sughereta



REGIONE AUTÒNOMA DE SARDIGNA
REGIONE AUTONOMA DELLA SARDEGNA

ASSESSORADU DE S'AGRICOLTURA E REFORMA AGROPASTORALE
ASSESSORATO DELL'AGRICOLTURA E RIFORMA AGROPASTORALE
Direzione generale
Servizio Miglioramento dell'ambiente e dello spazio rurale

INVENTARIO TERRE CIVICHE														
n.	Beneficiario	Stato U.C.	Località	Intestazione	Foglio	Mappale	Superficie (mq)	Atto di aggiornamento	Atto Traslativo	Origine	Comune	Stato	Cobeneficiari	Foto Ispezione
125	ALA' DEI SARDI (SS)	Inventario	TASSOS	COMUNE DI ALA' DEI SARDI 100,00%	14	31	627.281,00	nessuno	nessuno	Determinazione n°255/2005 del 24/02/2005	ALA' DEI SARDI	LIBERO	ALA' DEI SARDI (SS)	Terreno libero bosco, sughereta
126	ALA' DEI SARDI (SS)	Inventario	TASSOS	COMUNE DI ALA' DEI SARDI 100,00%	14	32	26.812,00	nessuno	nessuno	Determinazione n°255/2005 del 24/02/2005	ALA' DEI SARDI	LIBERO	ALA' DEI SARDI (SS)	Terreno libero bosco, sughereta
127	ALA' DEI SARDI (SS)	Inventario	TASSOS	COMUNE DI ALA' DEI SARDI 100,00%	14	33	18.935,00	nessuno	nessuno	Determinazione n°255/2005 del 24/02/2005	ALA' DEI SARDI	LIBERO	ALA' DEI SARDI (SS)	Terreno libero bosco, sughereta
128	ALA' DEI SARDI (SS)	Inventario	TASSOS	COMUNE DI ALA' DEI SARDI 100,00%	14	34	1.093,00	nessuno	nessuno	Determinazione n°255/2005 del 24/02/2005	ALA' DEI SARDI	LIBERO	ALA' DEI SARDI (SS)	Terreno libero bosco, sughereta
129	ALA' DEI SARDI (SS)	Inventario	LITTU TUNDU	COMUNE DI ALA' DEI SARDI 100,00%	14	36	76.003,00	Tabella di variazione del 12/12/2007 n.44482 in atti dal 12/12/2007 (prot. n.SS0359034)	nessuno	Determinazione n°255/2005 del 24/02/2005	ALA' DEI SARDI	LIBERO	ALA' DEI SARDI (SS)	Terreno libero bosco, sughereta
130	ALA' DEI SARDI (SS)	Inventario	TASSOS	COMUNE DI ALA' DEI SARDI 100,00%	14	37	40.784,00	nessuno	nessuno	Determinazione n°255/2005 del 24/02/2005	ALA' DEI SARDI	LIBERO	ALA' DEI SARDI (SS)	Terreno libero bosco, sughereta
131	ALA' DEI SARDI (SS)	Inventario	SU GIOGADOLZU	COMUNE DI ALA' DEI SARDI 100,00%	15	12	46.709,00	nessuno	nessuno	Determinazione n°255/2005 del 24/02/2005	ALA' DEI SARDI	LIBERO	ALA' DEI SARDI (SS)	Terreno libero in parte alberato e cespugliato
132	ALA' DEI SARDI (SS)	Inventario	TASSOS	COMUNE DI ALA' DEI SARDI 100,00%	15	13	143.005,00	nessuno	nessuno	Determinazione n°255/2005 del 24/02/2005	ALA' DEI SARDI	LIBERO	ALA' DEI SARDI (SS)	Terreno libero in parte alberato e cespugliato
133	ALA' DEI SARDI (SS)	Inventario	TASSOS	COMUNE DI ALA' DEI SARDI 100,00%	15	14	104.988,00	nessuno	nessuno	Determinazione n°255/2005 del 24/02/2005	ALA' DEI SARDI	LIBERO	ALA' DEI SARDI (SS)	Terreno libero in parte alberato e cespugliato
134	ALA' DEI SARDI (SS)	Inventario	TASSOS	COMUNE DI ALA' DEI SARDI 100,00%	15	15	293.641,00	Variazione superficie non pervenuta	nessuno	Determinazione n°255/2005 del 24/02/2005	ALA' DEI SARDI	LIBERO	ALA' DEI SARDI (SS)	Terreno libero in parte alberato e cespugliato. Diff. di superf. tra Buras (293341) e visura (293641) per mq.300. Probabile errore di digitazione in quanto non c'è stato nessun riscontro nell'EDM.
135	ALA' DEI SARDI (SS)	Inventario	S'ENA LONGA	COMUNE DI ALA' DEI SARDI 100,00%	15	16	77.382,00	nessuno	nessuno	Determinazione n°255/2005 del 24/02/2005	ALA' DEI SARDI	LIBERO	ALA' DEI SARDI (SS)	Terreno libero in parte alberato e cespugliato
136	ALA' DEI SARDI (SS)	Inventario	SU MONTE	COMUNE DI ALA' DEI SARDI 100,00%	15	18	9.898,00	Variazione superficie non pervenuta	nessuno	Determinazione n°255/2005 del 24/02/2005	ALA' DEI SARDI	LIBERO	ALA' DEI SARDI (SS)	Terreno libero in parte alberato e cespugliato. La superficie del file excel riporta are 98, ca 38 mentre in visura è are 98 ca. 98. Variazione non pervenuta, probabile errore di digitazione.
137	ALA' DEI SARDI (SS)	Inventario	TASSOS	COMUNE DI ALA' DEI SARDI 100,00%	15	22	205.256,00	nessuno	nessuno	Determinazione n°255/2005 del 24/02/2005	ALA' DEI SARDI	LIBERO	ALA' DEI SARDI (SS)	Terreno libero in parte alberato e cespugliato
138	ALA' DEI SARDI (SS)	Inventario	S'ENA LONGA	COMUNE DI ALA' DEI SARDI 100,00%	15	23	597.395,00	nessuno	nessuno	Determinazione n°255/2005 del 24/02/2005	ALA' DEI SARDI	LIBERO	ALA' DEI SARDI (SS)	Terreno libero in parte alberato e cespugliato
139	ALA' DEI SARDI (SS)	Inventario	SU MONTE	COMUNE DI ALA' DEI SARDI 100,00%	15	24	1.935.691,00	Tabella mappale del 17/04/2002 n.1274 in atti dal 17/04/2002 (prot. n.93254)	nessuno	Determinazione n°255/2005 del 24/02/2005	ALA' DEI SARDI	LIBERO	ALA' DEI SARDI (SS)	Terreno libero in parte alberato e cespugliato. Derivata dal fg.15 map. 17.
140	ALA' DEI SARDI (SS)	Inventario	SU MONTE	COMUNE DI ALA' DEI SARDI 100,00%	15	25	1.999,00	Tabella mappale del 17/04/2002 n.1274 in atti dal 17/04/2002 (prot. n.93254)	nessuno	Determinazione n°255/2005 del 24/02/2005	ALA' DEI SARDI	OCCUPATO	ALA' DEI SARDI (SS)	Terreno libero in parte alberato e cespugliato. Derivata dal fg.15 map. 17. Quest'ultimo nell'excol risulta libero, invece generando un mapp. dove c'è un ente urbano la tipologia è "occupato".
141	ALA' DEI SARDI (SS)	Inventario	SU MONTE	COMUNE DI ALA' DEI SARDI 100,00%	15	26	60,00	Tabella mappale del 17/04/2002 n.1274 in atti dal 17/04/2002 (prot. n.93254)	nessuno	Determinazione n°255/2005 del 24/02/2005	ALA' DEI SARDI	OCCUPATO	ALA' DEI SARDI (SS)	Terreno libero in parte alberato e cespugliato. Derivata dal fg.15 map. 17. Quest'ultimo nell'excol risulta libero, invece generando un mapp. dove c'è un ente urbano la tipologia è "occupato".
142	ALA' DEI SARDI (SS)	Inventario	SU GIOGADOLZU	COMUNE DI ALA' DEI SARDI 100,00%	16	11	104.095,00	nessuno	nessuno	Determinazione n°255/2005 del 24/02/2005	ALA' DEI SARDI	LIBERO	ALA' DEI SARDI (SS)	Terreno libero in parte alberato e cespugliato
143	ALA' DEI SARDI (SS)	Inventario	SU GIOGADOLZU	COMUNE DI ALA' DEI SARDI 100,00%	16	12	78.001,00	nessuno	nessuno	Determinazione n°255/2005 del 24/02/2005	ALA' DEI SARDI	LIBERO	ALA' DEI SARDI (SS)	Terreno libero in parte alberato e cespugliato



REGIONE AUTONOMA DE SARDIGNA
REGIONE AUTONOMA DELLA SARDEGNA

ASSESSORADU DE S'AGRICOLTURA E REFORMA AGROPASTORALE
ASSESSORATO DELL'AGRICOLTURA E RIFORMA AGROPASTORALE
Direzione generale
Servizio Miglioramento dell'ambiente e dello spazio rurale

INVENTARIO TERRE CIVICHE														
n.	Beneficiario	Stato U.C.	Località	Intestazione	Foglio	Mappale	Superficie (mq)	Atto di aggiornamento	Atto Traslativo	Origine	Comune	Stato	Cobeneficiari	Foto Ispezione
144	ALA' DEI SARDI (SS)	Inventario	SU GIOGADOLZU	COMUNE DI ALA' DEI SARDI 100,00%	16	13	3.758.829,00	nessuno	nessuno	Determinazione n°255/2005 del 24/02/2005	ALA' DEI SARDI	LIBERO	ALA' DEI SARDI (SS)	Terreno libero in parte alberato e cespugliato
145	ALA' DEI SARDI (SS)	Inventario	SA COSTA SA FIGU	COMUNE DI ALA' DEI SARDI 100,00%	16	14	1.759,00	nessuno	nessuno	Determinazione n°255/2005 del 24/02/2005	ALA' DEI SARDI	LIBERO	ALA' DEI SARDI (SS)	Terreno libero in parte alberato e cespugliato
146	ALA' DEI SARDI (SS)	Inventario	SA COSTA SA FIGU	COMUNE DI ALA' DEI SARDI 100,00%	16	15	63.943,00	nessuno	nessuno	Determinazione n°255/2005 del 24/02/2005	ALA' DEI SARDI	LIBERO	ALA' DEI SARDI (SS)	Terreno libero in parte alberato e cespugliato
147	ALA' DEI SARDI (SS)	Inventario	SA INZA	COMUNE DI ALA' DEI SARDI 100,00%	17	1	33.385,00	Variazione superficie non pervenuta	nessuno	Determinazione n°255/2005 del 24/02/2005	ALA' DEI SARDI	LIBERO	ALA' DEI SARDI (SS)	Terreno libero in parte alberato e cespugliato. La superficie delle file excel riportata ha 3, are 33, ca 35 mentre nella visura è ha 3 are 33 ca 85. Variazione non pervenuta, probabile errore di digitazione.
148	ALA' DEI SARDI (SS)	Inventario	SA INZA	COMUNE DI ALA' DEI SARDI 100,00%	17	2	64.608,00	nessuno	nessuno	Determinazione n°255/2005 del 24/02/2005	ALA' DEI SARDI	LIBERO	ALA' DEI SARDI (SS)	Terreno libero in parte alberato e cespugliato
149	ALA' DEI SARDI (SS)	Inventario	SA INZA	COMUNE DI ALA' DEI SARDI 100,00%	17	5	131.980,00	nessuno	nessuno	Determinazione n°255/2005 del 24/02/2005	ALA' DEI SARDI	LIBERO	ALA' DEI SARDI (SS)	Terreno libero in parte alberato e cespugliato
150	ALA' DEI SARDI (SS)	Inventario	SU NIBBERU	COMUNE DI ALA' DEI SARDI 100,00%	17	6	534.010,00	nessuno	nessuno	Determinazione n°255/2005 del 24/02/2005	ALA' DEI SARDI	LIBERO	ALA' DEI SARDI (SS)	Terreno libero in parte alberato e cespugliato
151	ALA' DEI SARDI (SS)	Inventario	SU NIBBERU	COMUNE DI ALA' DEI SARDI 100,00%	17	7	28.120,00	nessuno	nessuno	Determinazione n°255/2005 del 24/02/2005	ALA' DEI SARDI	LIBERO	ALA' DEI SARDI (SS)	Terreno libero in parte alberato e cespugliato
152	ALA' DEI SARDI (SS)	Inventario	SU NIBBERU	COMUNE DI ALA' DEI SARDI 100,00%	17	8	2.132,00	nessuno	nessuno	Determinazione n°255/2005 del 24/02/2005	ALA' DEI SARDI	LIBERO	ALA' DEI SARDI (SS)	Terreno libero in parte alberato e cespugliato
153	ALA' DEI SARDI (SS)	Inventario	URACCHELE	COMUNE DI ALA' DEI SARDI 100,00%	17	50	22.622,00	nessuno	nessuno	Determinazione n°255/2005 del 24/02/2005	ALA' DEI SARDI	LIBERO	ALA' DEI SARDI (SS)	Terreno libero in parte alberato e cespugliato
154	ALA' DEI SARDI (SS)	Inventario	URACCHELE	COMUNE DI ALA' DEI SARDI 100,00%	17	51	18.448,00	nessuno	nessuno	Determinazione n°255/2005 del 24/02/2005	ALA' DEI SARDI	LIBERO	ALA' DEI SARDI (SS)	Terreno libero in parte alberato e cespugliato
155	ALA' DEI SARDI (SS)	Inventario	URACCHELE	COMUNE DI ALA' DEI SARDI 100,00%	17	52	540.272,00	nessuno	nessuno	Determinazione n°255/2005 del 24/02/2005	ALA' DEI SARDI	LIBERO	ALA' DEI SARDI (SS)	Terreno libero in parte alberato e cespugliato
156	ALA' DEI SARDI (SS)	Inventario	SA INZA	COMUNE DI ALA' DEI SARDI 100,00%	17	54	52.064,00	nessuno	nessuno	Determinazione n°255/2005 del 24/02/2005	ALA' DEI SARDI	LIBERO	ALA' DEI SARDI (SS)	Terreno libero in parte alberato e cespugliato
157	ALA' DEI SARDI (SS)	Inventario	SA INZA	COMUNE DI ALA' DEI SARDI 100,00%	17	55	124.959,00	nessuno	nessuno	Determinazione n°255/2005 del 24/02/2005	ALA' DEI SARDI	LIBERO	ALA' DEI SARDI (SS)	Terreno libero in parte alberato e cespugliato
158	ALA' DEI SARDI (SS)	Inventario	SA UPPORA	COMUNE DI ALA' DEI SARDI 100,00%	17	57	21.282,00	nessuno	nessuno	Determinazione n°255/2005 del 24/02/2005	ALA' DEI SARDI	LIBERO	ALA' DEI SARDI (SS)	Terreno libero in parte alberato e cespugliato
159	ALA' DEI SARDI (SS)	Inventario	PALUDE URACCHELE	COMUNE DI ALA' DEI SARDI 100,00%	17	59	5.751,00	nessuno	nessuno	Determinazione n°255/2005 del 24/02/2005	ALA' DEI SARDI	LIBERO	ALA' DEI SARDI (SS)	Terreno libero in parte alberato e cespugliato
160	ALA' DEI SARDI (SS)	Inventario	SA UPPORA	COMUNE DI ALA' DEI SARDI 100,00%	17	67	84.106,00	Variato : Frazionamento n°2140 2/1990 del 20/04/1991 in atti dal 21/09/1996	nessuno	Determinazione n°255/2005 del 24/02/2005	ALA' DEI SARDI	LIBERO	ALA' DEI SARDI (SS)	Terreno libero in parte alberato e cespugliato. Deriva dal mappale 56 di ha 85806
161	ALA' DEI SARDI (SS)	Inventario	SA UPPORA	COMUNE DI ALA' DEI SARDI 100,00%	17	68	1.700,00	Variato : Frazionamento n°2140 2/1990 del 20/04/1991 in atti dal 21/09/1996	nessuno	Determinazione n°255/2005 del 24/02/2005	ALA' DEI SARDI	LIBERO	ALA' DEI SARDI (SS)	Terreno libero in parte alberato e cespugliato. Deriva dal mappale 56 di ha 85806
162	ALA' DEI SARDI (SS)	Inventario	URACCHELE	COMUNE DI ALA' DEI SARDI 100,00%	17	97	325,00	Frazionamento del 29/04/1991 n.2140 in atti dal 06/11/2006 (prot. n.SS0185098)	nessuno	Determinazione n°255/2005 del 24/02/2005	ALA' DEI SARDI	LIBERO	ALA' DEI SARDI (SS)	Terreno libero in parte alberato e cespugliato. Deriva dal mappale 47.
163	ALA' DEI SARDI (SS)	Inventario	PIANU DE URACCHELE	COMUNE DI ALA' DEI SARDI 100,00%	17	105A	0,00	frazionamento	nessuno	Determinazione n°255/2005 del 24/02/2005	ALA' DEI SARDI	LIBERO	ALA' DEI SARDI (SS)	Deriva dal mapp.53. il mapp 105 di 1914632mq si fraziona nei map 105 A B C D E F G H
164	ALA' DEI SARDI (SS)	Inventario	PIANU DE URACCHELE	COMUNE DI ALA' DEI SARDI 100,00%	17	105B	0,00	frazionamento	nessuno	Determinazione n°255/2005 del 24/02/2005	ALA' DEI SARDI	LIBERO	ALA' DEI SARDI (SS)	Deriva dal mapp.53. il mapp 105 di 1914632mq si fraziona nei map 105 A B C D E F G H
165	ALA' DEI SARDI (SS)	Inventario	PIANU DE URACCHELE	COMUNE DI ALA' DEI SARDI 100,00%	17	105C	0,00	frazionamento	nessuno	Determinazione n°255/2005 del 24/02/2005	ALA' DEI SARDI	LIBERO	ALA' DEI SARDI (SS)	Deriva dal mapp.53. il mapp 105 di 1914632mq si fraziona nei map 105 A B C D E F G H



REGIONE AUTONOMA DE SARDIGNA
REGIONE AUTONOMA DELLA SARDEGNA

ASSESSORADU DE S'AGRICOLTURA E REFORMA AGROPASTORALE
ASSESSORATO DELL'AGRICOLTURA E RIFORMA AGROPASTORALE
Direzione generale
Servizio Miglioramento dell'ambiente e dello spazio rurale

INVENTARIO TERRE CIVICHE														
n.	Beneficiario	Stato U.C.	Località	Intestazione	Foglio	Mappale	Superficie (mq)	Atto di aggiornamento	Atto Traslativo	Origine	Comune	Stato	Cobeneficiari	Foto Ispezione
166	ALA' DEI SARDI (SS)	Inventario	PIANU DE URACCHELE	COMUNE DI ALA' DEI SARDI 100,00%	17	105D	0,00	frazionamento	nessuno	Determinazione n°255/2005 del 24/02/2005	ALA' DEI SARDI	LIBERO	ALA' DEI SARDI (SS)	Deriva dal mapp.53.il mapp 105 di 1914632mq si fraziona nei map 105 A B C D E F G H
167	ALA' DEI SARDI (SS)	Inventario	PIANU DE URACCHELE	COMUNE DI ALA' DEI SARDI 100,00%	17	105E	0,00	frazionamento	nessuno	Determinazione n°255/2005 del 24/02/2005	ALA' DEI SARDI	LIBERO	ALA' DEI SARDI (SS)	Deriva dal mapp.53.il mapp 105 di 1914632mq si fraziona nei map 105 A B C D E F G H
168	ALA' DEI SARDI (SS)	Inventario	PIANU DE URACCHELE	COMUNE DI ALA' DEI SARDI 100,00%	17	105F	0,00	frazionamento	nessuno	Determinazione n°255/2005 del 24/02/2005	ALA' DEI SARDI	LIBERO	ALA' DEI SARDI (SS)	Deriva dal mapp.53.il mapp 105 di 1914632mq si fraziona nei map 105 A B C D E F G H
169	ALA' DEI SARDI (SS)	Inventario	PIANU DE URACCHELE	COMUNE DI ALA' DEI SARDI 100,00%	17	105G	0,00	frazionamento	nessuno	Determinazione n°255/2005 del 24/02/2005	ALA' DEI SARDI	LIBERO	ALA' DEI SARDI (SS)	Deriva dal mapp.53.il mapp 105 di 1914632mq si fraziona nei map 105 A B C D E F G H
170	ALA' DEI SARDI (SS)	Inventario	PIANU DE URACCHELE	COMUNE DI ALA' DEI SARDI 100,00%	17	105H	0,00	frazionamento	nessuno	Determinazione n°255/2005 del 24/02/2005	ALA' DEI SARDI	LIBERO	ALA' DEI SARDI (SS)	Deriva dal mapp.53.il mapp 105 di 1914632mq si fraziona nei map 105 A B C D E F G H
171	ALA' DEI SARDI (SS)	Inventario	PIANU DE URACCHELE	COMUNE DI ALA' DEI SARDI 100,00%	17	106	3.202,00	Frazionamento del 29/05/1991 n.2140 in atti dal 21/09/1996	nessuno	Determinazione n°255/2005 del 24/02/2005	ALA' DEI SARDI	LIBERO	ALA' DEI SARDI (SS)	Deriva dal mapp.53
172	ALA' DEI SARDI (SS)	Inventario	PIANU DE URACCHELE	COMUNE DI ALA' DEI SARDI 100,00%	17	107	4,00	Frazionamento del 29/05/1991 n.2140 in atti dal 21/09/1996	nessuno	Determinazione n°255/2005 del 24/02/2005	ALA' DEI SARDI	LIBERO	ALA' DEI SARDI (SS)	Deriva dal mapp.53
173	ALA' DEI SARDI (SS)	Inventario	BINZA E MARTU	COMUNE DI ALA' DEI SARDI 100,00%	17	126	12.009,00	Variazione d'ufficio del 08/05/1959 n.2 in atti dal 18/01/1999 frz. n.17 mod.12/59	nessuno	Determinazione n°255/2005 del 24/02/2005	ALA' DEI SARDI	OCCUPATO	ALA' DEI SARDI (SS)	In parte occupato da strada. Deriva dal mapp. 94 tipo frz.17/79 che a sua volta deriva dal fg.17 mapp.4.
174	ALA' DEI SARDI (SS)	Inventario	URACCHELE	COMUNE DI ALA' DEI SARDI 100,00%	17	128	12.498,00	Variazione d'ufficio del 08/05/1959 n.4244 in atti dal 31/10/2006 (prot. n.SS0311430) frz. n.17	nessuno	Determinazione n°255/2005 del 24/02/2005	ALA' DEI SARDI	LIBERO	ALA' DEI SARDI (SS)	Terreno libero in parte alberato e cespugliato. Deriva dal mappale 96 che a sua volta è una derivata della particella 96 fg.17.
175	ALA' DEI SARDI (SS)	Inventario	BINZA E MARTU	COMUNE DI ALA' DEI SARDI 100,00%	17	129	1.500,00	Variazione d'ufficio del 08/05/1959 n.1 in atti dal 18/01/1999 fraz.mod.12/59	nessuno	Determinazione n°255/2005 del 24/02/2005	ALA' DEI SARDI	OCCUPATO	ALA' DEI SARDI (SS)	deriva dal fg.17 mapp.4.
176	ALA' DEI SARDI (SS)	Inventario	BINZA E MARTU	COMUNE DI ALA' DEI SARDI 100,00%	17	130	150,00	Variazione d'ufficio del 08/05/1959 n.1 in atti dal 18/01/1999	nessuno	Determinazione n°255/2005 del 24/02/2005	ALA' DEI SARDI	OCCUPATO	ALA' DEI SARDI (SS)	deriva dal fg.17 mapp.4.
177	ALA' DEI SARDI (SS)	Inventario	BINZA E MARTU	COMUNE DI ALA' DEI SARDI 100,00%	17	131	76,00	Variazione d'ufficio del 08/05/1959 n.1 in atti dal 18/01/1999 fraz.mod.12/59	nessuno	Determinazione n°255/2005 del 24/02/2005	ALA' DEI SARDI	OCCUPATO	ALA' DEI SARDI (SS)	deriva dal fg.17 mapp.4.
178	ALA' DEI SARDI (SS)	Inventario	SA INZA	COMUNE DI ALA' DEI SARDI 100,00%	17	135	49.365,00	Tipo mappale del 03/03/1999 n.10823 in atti dal 21/09/2006 (prot. n.SS0010823)	nessuno	Determinazione n°255/2005 del 24/02/2005	ALA' DEI SARDI	LIBERO	ALA' DEI SARDI (SS)	Terreno libero in parte alberato e cespugliato.La somma delle superfici dei mapp.derivati è inferiore al mapp.di origine 3(53185)
179	ALA' DEI SARDI (SS)	Inventario	SA INZA	COMUNE DI ALA' DEI SARDI 100,00%	17	136	2.020,00	Tipo mappale del 03/03/1999 n.10823 in atti dal 21/09/2006 (prot. n.SS0010823)	nessuno	Determinazione n°255/2005 del 24/02/2005	ALA' DEI SARDI	OCCUPATO	ALA' DEI SARDI (SS)	Terreno libero in parte alberato e cespugliato.La somma delle superfici dei mapp.derivati è inferiore al mapp.di origine 3(53185)
180	ALA' DEI SARDI (SS)	Inventario	SA INZA	COMUNE DI ALA' DEI SARDI 100,00%	17	137	35.590,00	Tipo mappale del 03/03/1999 n.10823 in atti dal 21/09/2006 (prot. n.SS0010823)	nessuno	Determinazione n°255/2005 del 24/02/2005	ALA' DEI SARDI	LIBERO	ALA' DEI SARDI (SS)	Terreno libero in parte alberato e cespugliato.Deriva dal mappale 58 di ha 35683
181	ALA' DEI SARDI (SS)	Inventario	SA INZA	COMUNE DI ALA' DEI SARDI 100,00%	17	138	59,00	Tipo mappale del 03/03/1999 n.10823 in atti dal 21/09/2006 (prot. n.SS0010823)	nessuno	Determinazione n°255/2005 del 24/02/2005	ALA' DEI SARDI	OCCUPATO	ALA' DEI SARDI (SS)	Terreno libero in parte alberato e cespugliato.Derivata dal fg.17 map.58. Quest'ultimo nell'excel risulta libero, invece generando un mapp. dove c'è un ente urbano la tipologia è "occupato".



REGIONE AUTONOMA DE SARDIGNA
REGIONE AUTONOMA DELLA SARDEGNA

ASSESSORADU DE S'AGRICOLTURA E REFORMA AGROPASTORALE
ASSESSORATO DELL'AGRICOLTURA E RIFORMA AGROPASTORALE
Direzione generale
Servizio Miglioramento dell'ambiente e dello spazio rurale

INVENTARIO TERRE CIVICHE														
n.	Beneficiario	Stato U.C.	Località	Intestazione	Foglio	Mappale	Superficie (mq)	Atto di aggiornamento	Atto Traslativo	Origine	Comune	Stato	Cobeneficiari	Foto Ispezione
182	ALA' DEI SARDI (SS)	Inventario	SA INZA	COMUNE DI ALA' DEI SARDI 100,00%	17	139	34,00	Tipo mappale del 03/03/1999 n.10823 in atti dal 21/09/2006 (prot. n.SS0010823)	nessuno	Determinazione n°255/2005 del 24/02/2005	ALA' DEI SARDI	OCCUPATO	ALA' DEI SARDI (SS)	Terreno libero in parte alberato e cespugliato.Derivata dal fg.17 map.58. Quest'ultimo nell'excel risulta libero, invece generando un mapp. dove c'è un ente urbano la tipologia è "occupato".
183	ALA' DEI SARDI (SS)	Inventario	BINZA E MARTU	COMUNE DI ALA' DEI SARDI 100,00%	17	140	476.169,00	Tipo mappale del 03/03/1999 n.10823 in atti dal 21/09/2006 (prot. n.SS0010823)	nessuno	Determinazione n°255/2005 del 24/02/2005	ALA' DEI SARDI	LIBERO	ALA' DEI SARDI (SS)	In parte occupato da strada.Deriva dal mapp.125 che a sua volta è una deriv.del 94 che fa parte del frazion.della paretic.17-4.
184	ALA' DEI SARDI (SS)	Inventario	BINZA E MARTU	COMUNE DI ALA' DEI SARDI 100,00%	17	141	2.020,00	Tipo mappale del 03/03/1999 n.10823 in atti dal 21/09/2006 (prot. n.SS0010823)	nessuno	Determinazione n°255/2005 del 24/02/2005	ALA' DEI SARDI	OCCUPATO	ALA' DEI SARDI (SS)	In parte occupato da strada.Deriva dal mapp.125 che a sua volta è una deriv.del 94 che fa parte del frazion.della paretic.17-4.(cenni storici)
185	ALA' DEI SARDI (SS)	Inventario	BINZA E MARTU	COMUNE DI ALA' DEI SARDI 100,00%	17	142	59,00	Tipo mappale del 03/03/1999 n.10823 in atti dal 21/09/2006 (prot. n.SS0010823)	nessuno	Determinazione n°255/2005 del 24/02/2005	ALA' DEI SARDI	OCCUPATO	ALA' DEI SARDI (SS)	In parte occupato da strada..Deriva dal mapp.125 che a sua volta è una deriv.del 94 che fa parte del frazion.della paretic.17-4.(cenni storici)
186	ALA' DEI SARDI (SS)	Inventario	URACCHELE	COMUNE DI ALA' DEI SARDI 100,00%	17	144	73.342,00	Tipo mappale del 17/11/2008 n.328176 in atti dal 17/11/2008 (prot. n.SS0328176)	nessuno	Determinazione n°255/2005 del 24/02/2005	ALA' DEI SARDI	LIBERO	ALA' DEI SARDI (SS)	Terreno libero in parte alberato e cespugliato.Deriva dal mapp.127 che a sua volta deriva dal 96 generata dal frazion.della particella 96 fg.17.
187	ALA' DEI SARDI (SS)	Inventario	URACCHELE	COMUNE DI ALA' DEI SARDI 100,00%	17	145	29,00	Tipo mappale del 17/11/2008 n.328176 in atti dal 17/11/2008 (prot. n.SS0328176)	nessuno	Determinazione n°255/2005 del 24/02/2005	ALA' DEI SARDI	OCCUPATO	ALA' DEI SARDI (SS)	Terreno libero in parte alberato e cespugliato.Deriva dal mapp.127 che a sua volta deriva dal 96 generata dal frazion.della particella 96 fg.17.(cenni storici)
188	ALA' DEI SARDI (SS)	Inventario	MELACHINO ALDI	AZIENDA FORESTE DEMANIALI 100,00%	18	2A	0,00	frazionamento	Venduto all' Azienda Foreste Demaniali della Regione Sarda. Decreto dell'Assessore all' Agricoltura e Foreste 13/03/1973 n°7939	Determinazione n°255/2005 del 24/02/2005	ALA' DEI SARDI	OCCUPATO;VENDUTO	ALA' DEI SARDI (SS)	Venduto all'azienda foreste demaniali regione sarda l'originario map 2 si frazione nei map 2 e 7.il 2 si frazione nei map 2A libero B C D (strada statale 389).
189	ALA' DEI SARDI (SS)	Inventario	MELACHINO ALDI	AZIENDA FORESTE DEMANIALI 100,00%	18	2B	0,00	frazionamento	Venduto all' Azienda Foreste Demaniali della Regione Sarda. Decreto dell'Assessore all' Agricoltura e Foreste 13/03/1973 n°7939	Determinazione n°255/2005 del 24/02/2005	ALA' DEI SARDI	OCCUPATO	ALA' DEI SARDI (SS)	strada statale 389.l'originario map 2 si frazione nei map 2 e 7.il 2 si frazione nei map 2A libero B C D (strada statale 389).
190	ALA' DEI SARDI (SS)	Inventario	MELACHINO ALDI	AZIENDA FORESTE DEMANIALI 100,00%	18	2C	0,00	frazionamento	Venduto all' Azienda Foreste Demaniali della Regione Sarda. Decreto dell'Assessore all' Agricoltura e Foreste 13/03/1973 n°7939	Determinazione n°255/2005 del 24/02/2005	ALA' DEI SARDI	OCCUPATO	ALA' DEI SARDI (SS)	strada statale 389.l'originario map 2 si frazione nei map 2 e 7.il 2 si frazione nei map 2A libero B C D (strada statale 389).
191	ALA' DEI SARDI (SS)	Inventario	MELACHINO ALDI	AZIENDA FORESTE DEMANIALI 100,00%	18	2D	0,00	frazionamento	Venduto all' Azienda Foreste Demaniali della Regione Sarda. Decreto dell'Assessore all' Agricoltura e Foreste 13/03/1973 n°7939	Determinazione n°255/2005 del 24/02/2005	ALA' DEI SARDI	OCCUPATO	ALA' DEI SARDI (SS)	strada statale 389.l'originario map 2 si frazione nei map 2 e 7.il 2 si frazione nei map 2A libero B C D (strada statale 389).
192	ALA' DEI SARDI (SS)	Inventario	MELACHINO ALDI	AZIENDA FORESTE DEMANIALI 100,00%	18	3	44.439,00	nessuno	Venduto all' Azienda Foreste Demaniali della Regione Sarda. Decreto dell'Assessore all' Agricoltura e Foreste 13/03/1973 n°7939	Determinazione n°255/2005 del 24/02/2005	ALA' DEI SARDI	OCCUPATO;VENDUTO	ALA' DEI SARDI (SS)	Venduto all'azienda foreste demaniali della regione sarda con atto del 13/03/1973 n.7939.



REGIONE AUTONOMA DE SARDIGNA
REGIONE AUTONOMA DELLA SARDEGNA

ASSESSORADU DE S'AGRICOLTURA E REFORMA AGROPASTORALE
ASSESSORATO DELL'AGRICOLTURA E RIFORMA AGROPASTORALE

Direzione generale

Servizio Miglioramento dell'ambiente e dello spazio rurale

INVENTARIO TERRE CIVICHE														
n.	Beneficiario	Stato U.C.	Località	Intestazione	Foglio	Mappale	Superficie (mq)	Atto di aggiornamento	Atto Traslativo	Origine	Comune	Stato	Cobeneficiari	Foto Ispezione
193	ALA' DEI SARDI (SS)	Inventario	MELACHINO ALDI	AZIENDA FORESTE DEMANIALI 100,00%	18	4	2.940,00	Frazionamento del 28/07/1960 n.118 in atti dal 08/04/2008 (prot. n.SS0105940)	Venduto all' Azienda Foreste Demaniali della Regione Sarda. Decreto dell'Assessore all' Agricoltura e Foreste 13/03/1973 n°7939	Determinazione n°255/2005 del 24/02/2005	ALA' DEI SARDI	OCCUPATO	ALA' DEI SARDI (SS)	da relazione risulta 2974 mq.in data 8/4/2008 origina il map 12 di 120 mq
194	ALA' DEI SARDI (SS)	Inventario	MELACHINO ALDI	AZIENDA FORESTE DEMANIALI 100,00%	18	5	353,00	nessuno	Venduto all' Azienda Foreste Demaniali della Regione Sarda. Decreto dell'Assessore all' Agricoltura e Foreste 13/03/1973 n°7939	Determinazione n°255/2005 del 24/02/2005	ALA' DEI SARDI	OCCUPATO	ALA' DEI SARDI (SS)	Venduta all' AZIENDA FORESTE DEMANIALI DELLA REGIONE SARDA con atto del 13/03/1973 n.7939.
195	ALA' DEI SARDI (SS)	Inventario	MELACHINO ALDI	COMUNE DI ALA' DEI SARDI 100,00%	18	6	320.000,00	Frazionamento avvenuto probabilmente prima dell'impianto meccanografico del 06/11/1985.	nessuno	Determinazione n°255/2005 del 24/02/2005	ALA' DEI SARDI	OCCUPATO	ALA' DEI SARDI (SS)	Occupato in parte da una strada e da alcuni fabbricati. Deriva dal map.1 fg.18.Frazionamento avvenuto probabilmente prima dell'impianto meccanografico del 06/11/1985.
196	ALA' DEI SARDI (SS)	Inventario	MELACHINO ALDI	AZIENDA FORESTE DEMANIALI 100,00%	18	7	21.400,00	Frazionamento avvenuto probabilmente prima dell'impianto meccanografico del 06/11/1985.	nessuno	Determinazione n°255/2005 del 24/02/2005	ALA' DEI SARDI	LIBERO	ALA' DEI SARDI (SS)	Terreno libero in parte alberato e cespugliato.deriva dal frazionamento del mappale originario 2 di170697 mq
197	ALA' DEI SARDI (SS)	Inventario	MELACHINO ALDI	COMUNE DI ALA' DEI SARDI 100,00%	18	9	81,00	Frazionamento del 12/06/1996 n.2308 in atti dal 12/06/1996	nessuno	Determinazione n°255/2005 del 24/02/2005	ALA' DEI SARDI	OCCUPATO	ALA' DEI SARDI (SS)	Frazionamento del 12/06/1996 n.2308 in atti dal 12/06/1996.Deriva dal map.1 fg.18.
198	ALA' DEI SARDI (SS)	Inventario	MELACHINO ALDI	COMUNE DI ALA' DEI SARDI 100,00%	18	10	1.741.305,00	Frazionamento del 17/02/1997 n.273 in atti dal 17/02/1997	nessuno	Determinazione n°255/2005 del 24/02/2005	ALA' DEI SARDI	OCCUPATO	ALA' DEI SARDI (SS)	Frazionamento del 17/02/1997 in atti dal 17/02/1997.Deriva dal map.1 fg.18.
199	ALA' DEI SARDI (SS)	Inventario	MELACHINO ALDI	COMUNE DI ALA' DEI SARDI 100,00%	18	11	81,00	Frazionamento del 17/02/1997 n.273 in atti dal 17/02/1997	nessuno	Determinazione n°255/2005 del 24/02/2005	ALA' DEI SARDI	OCCUPATO	ALA' DEI SARDI (SS)	Frazionamento del 17/02/1997 n.273 in atti dal 17/02/1997.Deriva dal map.1 fg.18.
200	ALA' DEI SARDI (SS)	Inventario	MELACHINO ALDI	AZIENDA FORESTE DEMANIALI 100,00%	18	12	120,00	Frazionamento del 28/07/1960 n.118 in atti dal 08/04/2008 (prot. n.SS0105940)	Venduto all' Azienda Foreste Demaniali della Regione Sarda. Decreto dell'Assessore all' Agricoltura e Foreste 13/03/1973 n°7939	Determinazione n°255/2005 del 24/02/2005	ALA' DEI SARDI	OCCUPATO	ALA' DEI SARDI (SS)	Nel file excel fg.18 part.4 con superficie 88, si suppone che sia stato inserimenti in modo errato. Dalle visure risulta che questo mappale abbia come superficie 120.
201	ALA' DEI SARDI (SS)	Inventario	SU FRAILE	AZIENDA FORESTE DEMANIALI 100,00%	19	X1	0,00	Variazione per mappale presente in mappa	Venduto all' Azienda Foreste Demaniali della Regione Sarda. Decreto dell'Assessore all' Agricoltura e Foreste 13/03/1973 n°7939	Determinazione n°255/2005 del 24/02/2005	ALA' DEI SARDI	OCCUPATO	ALA' DEI SARDI (SS)	Presente sul SITR 2011, presente sull'E.M.catast.al mapp.n.X. Corrisponde al mapp.n.7 super.546 derivato per frazionam.dal m.3
202	ALA' DEI SARDI (SS)	Inventario	SU FRAILE	AZIENDA FORESTE DEMANIALI 100,00%	19	1	2.828.893,00	Frazionamento del 20/11/1971 n.25001 in atti dal 26/11/2007 (prot. n.SS0341020)	Venduto all' Azienda Foreste Demaniali della Regione Sarda. Decreto dell'Assessore all' Agricoltura e Foreste 13/03/1973 n°7939	Determinazione n°255/2005 del 24/02/2005	ALA' DEI SARDI	OCCUPATO	ALA' DEI SARDI (SS)	La superficie che si trova nel file excel è scorretta in quanto la misura riporta 2833441 dall'imp.mecc. del 06/11/1985, mentre nel file è 2861675. Si riduce e origina il n.1,13,14,15
203	ALA' DEI SARDI (SS)	Inventario	SU FRAILE	AZIENDA FORESTE DEMANIALI 100,00%	19	2	287.780,00	nessuno	Venduto all' Azienda Foreste Demaniali della Regione Sarda. Decreto dell'Assessore all' Agricoltura e Foreste 13/03/1973 n°7939	Determinazione n°255/2005 del 24/02/2005	ALA' DEI SARDI	OCCUPATO	ALA' DEI SARDI (SS)	Venduto all' AZIENDA FORESTE DEMANIALI DELLA REGIONE SARDEGNA con atto del 13/03/1973 n.7939
204	ALA' DEI SARDI (SS)	Inventario	SU FRAILE	AZIENDA FORESTE DEMANIALI 100,00%	19	3	30.014,00	Frazionamento n.489783 in atti dal 23/05/1991	Venduto all' Azienda Foreste Demaniali della Regione Sarda. Decreto dell'Assessore all' Agricoltura e Foreste 13/03/1973 n°7939	Determinazione n°255/2005 del 24/02/2005	ALA' DEI SARDI	OCCUPATO	ALA' DEI SARDI (SS)	la superficie del mapp originario 3 (di 54810mq)varia/si fraziona (dati non pervenuti) prima dell'impianto.da misura il map 3 corrisponde a 30560 mq (in map sitr) si fraziona poi in 3 e 7(non mappato)



REGIONE AUTONOMA DE SARDIGNA
REGIONE AUTONOMA DELLA SARDEGNA

ASSESSORADU DE S'AGRICOLTURA E REFORMA AGROPASTORALE
ASSESSORATO DELL'AGRICOLTURA E RIFORMA AGROPASTORALE

Direzione generale

Servizio Miglioramento dell'ambiente e dello spazio rurale

INVENTARIO TERRE CIVICHE														
n.	Beneficiario	Stato U.C.	Località	Intestazione	Foglio	Mappale	Superficie (mq)	Atto di aggiornamento	Atto Traslativo	Origine	Comune	Stato	Cobeneficiari	Foto Ispezione
205	ALA' DEI SARDI (SS)	Inventario	SU FRAILE	AZIENDA FORESTE DEMANIALI 100,00%	19	4	8.160,00	Variazione di superficie	Venduto all' Azienda Foreste Demaniali della Regione Sarda. Decreto dell'Assessore all' Agricoltura e Foreste 13/03/1973 n°7939	Determinazione n°255/2005 del 24/02/2005	ALA' DEI SARDI	OCCUPATO	ALA' DEI SARDI (SS)	Dalla mappa si presume che il m.4 rientra nell'UC f.19 m.1.Da vis.cat.il m.4 per fraz.del 06/08/83 in atti 2002 varia e origina i m.9-10.Poi per fraz.del 20/11/71 in atti 2007 origina i m.17-18
206	ALA' DEI SARDI (SS)	Inventario	SU FRAILE	AZIENDA FORESTE DEMANIALI 100,00%	19	5	570,00	Variazione di superficie	Venduto all' Azienda Foreste Demaniali della Regione Sarda. Decreto dell'Assessore all' Agricoltura e Foreste 13/03/1973 n°7939	Determinazione n°255/2005 del 24/02/2005	ALA' DEI SARDI	OCCUPATO	ALA' DEI SARDI (SS)	Presente sia sul SITR 2011 sia sull'E.M.catastale.Dalla visione della mappa si presume che il magg.5 rientra all'interno dell'Uso Civico fg.19 mapp.1
207	ALA' DEI SARDI (SS)	Inventario	SU FRAILE	AZIENDA FORESTE DEMANIALI 100,00%	19	6	17.760,00	FRAZIONAMENTO del 20/11/1971 n.25006.1/1971 in atti dal 26/11/2007 (protocollo n.SS0341203)	Venduto all' Azienda Foreste Demaniali della Regione Sarda. Decreto dell'Assessore all' Agricoltura e Foreste 13/03/1973 n°7939	Determinazione n°255/2005 del 24/02/2005	ALA' DEI SARDI	OCCUPATO	ALA' DEI SARDI (SS)	Terreno parzialmente occupato da strada. Deriva dal m.3 (frazionamento non presente nella relazione)
208	ALA' DEI SARDI (SS)	Inventario	SU FRAILE	AZIENDA FORESTE DEMANIALI 100,00%	19	8	98,00	Frazionamento del 06/08/1983 n.44897.1/1983 in atti dal 22/11/2002 (prot. n.328020)	Venduto all' Azienda Foreste Demaniali della Regione Sarda. Decreto dell'Assessore all' Agricoltura e Foreste 13/03/1973 n°7939	Determinazione n°255/2005 del 24/02/2005	ALA' DEI SARDI	OCCUPATO	ALA' DEI SARDI (SS)	Non presente né sul SITR 2011 né sull'E.M.catastale. Da visura catastale deriva per frazionamento dal m.1
209	ALA' DEI SARDI (SS)	Inventario	SU FRAILE	AZIENDA FORESTE DEMANIALI 100,00%	19	11	1.980,00	FRAZIONAMENTO del 06/08/1983 n.44897.1/1983 in atti dal 25/11/2002 (protocollo n.328963)	Venduto all' Azienda Foreste Demaniali della Regione Sarda. Decreto dell'Assessore all' Agricoltura e Foreste 13/03/1973 n°7939	Determinazione n°255/2005 del 24/02/2005	ALA' DEI SARDI	OCCUPATO	ALA' DEI SARDI (SS)	Presente in visura catastale deriva per frazionam.dal m.6 che deriva dal m.3. Non presente né sul SITR 2011 né sull'E.M.catastale. Si presume sia diventato strada
210	ALA' DEI SARDI (SS)	Inventario	SU FRAILE	AZIENDA FORESTE DEMANIALI 100,00%	19	12	2.500,00	Tabella di variazione del 14/12/1989 n.18 in atti dal 14/04/2003 (prot. n.146695)	Venduto all' Azienda Foreste Demaniali della Regione Sarda. Decreto dell'Assessore all' Agricoltura e Foreste 13/03/1973 n°7939	Determinazione n°255/2005 del 24/02/2005	ALA' DEI SARDI	OCCUPATO	ALA' DEI SARDI (SS)	La superficie che si trova nel file excel è scorretta in quanto la visura riporta ha 283, are 34, ca 41 dall'imp. mecc. del 06/11/1985, mentre nel file è ha 286, are 16, ca 75. Deriva dalla n.1
211	ALA' DEI SARDI (SS)	Inventario	SU FRAILE	AZIENDA FORESTE DEMANIALI 100,00%	19	13	100,00	Frazionamento del 20/11/1971 n.25001 in atti dal 26/11/2007 (prot. n.SS0341020)	Venduto all' Azienda Foreste Demaniali della Regione Sarda. Decreto dell'Assessore all' Agricoltura e Foreste 13/03/1973 n°7939	Determinazione n°255/2005 del 24/02/2005	ALA' DEI SARDI	OCCUPATO	ALA' DEI SARDI (SS)	Non presente né sul SITR 2011 né sull'E.M.catastale. Da visura catastale deriva per frazionamento dal m.1
212	ALA' DEI SARDI (SS)	Inventario	SU FRAILE	AZIENDA FORESTE DEMANIALI 100,00%	19	14	80,00	Frazionamento del 20/11/1971 n.25001 in atti dal 26/11/2007 (prot. n.SS0341020)	Venduto all' Azienda Foreste Demaniali della Regione Sarda. Decreto dell'Assessore all' Agricoltura e Foreste 13/03/1973 n°7939	Determinazione n°255/2005 del 24/02/2005	ALA' DEI SARDI	OCCUPATO	ALA' DEI SARDI (SS)	La superficie che si trova nel file excel è scorretta in quanto la visura riporta ha 283, are 34, ca 41 dall'imp. mecc. del 06/11/1985, mentre nel file è ha286,are16,ca75.Deriva dalla n.1
213	ALA' DEI SARDI (SS)	Inventario	SU FRAILE	AZIENDA FORESTE DEMANIALI 100,00%	19	15	1.770,00	Frazionamento del 20/11/1971 n.25001 in atti dal 26/11/2007 (prot. n.SS0341020)	Venduto all' Azienda Foreste Demaniali della Regione Sarda. Decreto dell'Assessore all' Agricoltura e Foreste 13/03/1973 n°7939	Determinazione n°255/2005 del 24/02/2005	ALA' DEI SARDI	OCCUPATO	ALA' DEI SARDI (SS)	Non presente né sul SITR 2011 né sull'E.M.catastale. Da visura catastale deriva per frazionamento dal m.1
214	ALA' DEI SARDI (SS)	Inventario	SU FRAILE	AZIENDA FORESTE DEMANIALI 100,00%	19	16	900,00	FRAZIONAMENTO del 20/11/1971 n.25006.1/1971 in atti dal 26/11/2007 (protocollo n.SS0341203)	Venduto all' Azienda Foreste Demaniali della Regione Sarda. Decreto dell'Assessore all' Agricoltura e Foreste 13/03/1973 n°7939	Determinazione n°255/2005 del 24/02/2005	ALA' DEI SARDI	OCCUPATO	ALA' DEI SARDI (SS)	Presente in visura catastale deriva per frazionam.dal m.6 che deriva dal m.3. Non presente né sul SITR 2011 né sull'E.M.catastale. Si presume sia diventato strada
215	ALA' DEI SARDI (SS)	Inventario	AINZU GALIA	COMUNE DI ALA' DEI SARDI 100,00%	20	1	1.712.317,00	Frazionamento del 06/07/1972 n.23 in atti dal 28/11/2002 (prot. n.336073) mod.12 n.23/1973	nessuno	Determinazione n°255/2005 del 24/02/2005	ALA' DEI SARDI	LIBERO	ALA' DEI SARDI (SS)	Terreno libero in parte alberato e cespugliato. Origina la particella 9.



REGIONE AUTONOMA DE SARDIGNA
REGIONE AUTONOMA DELLA SARDEGNA

ASSESSORADU DE S'AGRICOLTURA E REFORMA AGROPASTORALE
ASSESSORATO DELL'AGRICOLTURA E RIFORMA AGROPASTORALE

Direzione generale

Servizio Miglioramento dell'ambiente e dello spazio rurale

INVENTARIO TERRE CIVICHE														
n.	Beneficiario	Stato U.C.	Località	Intestazione	Foglio	Mappale	Superficie (mq)	Atto di aggiornamento	Atto Traslativo	Origine	Comune	Stato	Cobeneficiari	Foto Ispezione
216	ALA' DEI SARDI (SS)	Inventario	AINZU GALIA	COMUNE DI ALA' DEI SARDI 100,00%	20	2	63.859,00	Frazionamento del 06/07/1972 n.23 in atti dal 28/11/2002 (prot. n.336073)	nessuno	Determinazione n°255/2005 del 24/02/2005	ALA' DEI SARDI	LIBERO	ALA' DEI SARDI (SS)	da relaz risulta venduto a Azienda Foreste Demaniali vedi allegato pag 21.diff di super dall'originario map 2 di 2389596 a misura 2090559.origina i map 10 11
217	ALA' DEI SARDI (SS)	Inventario	AINZU GALIA	COMUNE DI ALA' DEI SARDI 100,00%	20	9	51.400,00	Frazionamento del 06/07/1972 n.23 in atti dal 28/11/2002 (prot. n.336073) mod.12 n.23/1973	nessuno	Determinazione n°255/2005 del 24/02/2005	ALA' DEI SARDI	LIBERO	ALA' DEI SARDI (SS)	Terreno libero in parte alberato e cespugliato. Deriva dalla particella 1.
218	ALA' DEI SARDI (SS)	Inventario	AINZU GALIA	COMUNE DI ALA' DEI SARDI 100,00%	20	10	1.197.442,00	Frazionamento del 20/11/1971 n.25010 in atti dal 26/11/2007 (prot. n. SS0341865)	nessuno	Determinazione n°255/2005 del 24/02/2005	ALA' DEI SARDI	LIBERO	ALA' DEI SARDI (SS)	da relaz risulta venduto Azienda Foreste Demaniali (vedi allegato pag 21) .Deriva dalla parat.lla 10 ex 2b. (in map sitr) e frz. origina i mappali 10,32,33,34,35,36,37,38,39.
219	ALA' DEI SARDI (SS)	Inventario	AINZU GALIA	COMUNE DI ALA' DEI SARDI 100,00%	20	11	821.562,00	Frazionamento del 06/08/1983 n.44897 in atti dal 28/11/2002 (prot. n.336131)	nessuno	Determinazione n°255/2005 del 24/02/2005	ALA' DEI SARDI	LIBERO	ALA' DEI SARDI (SS)	Terreno libero in parte alberato e cespugliato.Deriva dalla particella 2 e frz. origina i mappali 21, 22, 23, 24.
220	ALA' DEI SARDI (SS)	Inventario	AINZU GALIA	COMUNE DI ALA' DEI SARDI 100,00%	20	19	257,00	Frazionamento del 06/08/1983 n.44897 in atti dal 28/11/2002 (prot. n.336098)	nessuno	Determinazione n°255/2005 del 24/02/2005	ALA' DEI SARDI	LIBERO	ALA' DEI SARDI (SS)	Terreno libero in parte alberato e cespugliato. Deriva dalla particella 10.Presente sia sul SITR 2011 sia sull'E.M.catastale all'originario m.10
221	ALA' DEI SARDI (SS)	Inventario	AINZU GALIA	COMUNE DI ALA' DEI SARDI 100,00%	20	20	476,00	Frazionamento del 06/08/1983 n.44897 in atti dal 28/11/2002 (prot. n.336098)	nessuno	Determinazione n°255/2005 del 24/02/2005	ALA' DEI SARDI	LIBERO	ALA' DEI SARDI (SS)	Terreno libero in parte alberato e cespugliato. Deriva dalla particella 10.Presente sia sul SITR 2011 sia sull'E.M.catastale all'originario m.10
222	ALA' DEI SARDI (SS)	Inventario	AINZU GALIA	COMUNE DI ALA' DEI SARDI 100,00%	20	21	610,00	Frazionamento del 06/08/1983 n.44897 in atti dal 28/11/2002 (prot. n.336131)	nessuno	Determinazione n°255/2005 del 24/02/2005	ALA' DEI SARDI	LIBERO	ALA' DEI SARDI (SS)	Terreno libero in parte alberato e cespugliato. Deriva dalla particella 11.Presente sia sul SITR 2011 sia sull'E.M.catastale all'originario m.11
223	ALA' DEI SARDI (SS)	Inventario	AINZU GALIA	COMUNE DI ALA' DEI SARDI 100,00%	20	22	1.120,00	Frazionamento del 06/08/1983 n.44897 in atti dal 28/11/2002 (prot. n.336131)	nessuno	Determinazione n°255/2005 del 24/02/2005	ALA' DEI SARDI	LIBERO	ALA' DEI SARDI (SS)	Terreno libero in parte alberato e cespugliato.Deriva dalla particella 11.Presente sia sul SITR 2011 sia sull'E.M.catastale all'originario m.11
224	ALA' DEI SARDI (SS)	Inventario	AINZU GALIA	COMUNE DI ALA' DEI SARDI 100,00%	20	23	128,00	Frazionamento del 06/08/1983 n.44897 in atti dal 28/11/2002 (prot. n.336131)	nessuno	Determinazione n°255/2005 del 24/02/2005	ALA' DEI SARDI	LIBERO	ALA' DEI SARDI (SS)	Terreno libero in parte alberato e cespugliato.Deriva dalla particella 11.Presente sia sul SITR 2011 sia sull'E.M.catastale all'originario m.11
225	ALA' DEI SARDI (SS)	Inventario	AINZU GALIA	COMUNE DI ALA' DEI SARDI 100,00%	20	24	380,00	Frazionamento del 06/08/1983 n.44897 in atti dal 28/11/2002 (prot. n.336131)	nessuno	Determinazione n°255/2005 del 24/02/2005	ALA' DEI SARDI	LIBERO	ALA' DEI SARDI (SS)	Terreno libero in parte alberato e cespugliato.Deriva dalla particella 11.Presente sia sul SITR 2011 sia sull'E.M.catastale all'originario m.11
226	ALA' DEI SARDI (SS)	Inventario	AINZU GALIA	COMUNE DI ALA' DEI SARDI 100,00%	20	32	490,00	Frazionamento del 20/11/1971 n.25010 in atti dal 26/11/2007 (prot. n. SS0341865)	nessuno	Determinazione n°255/2005 del 24/02/2005	ALA' DEI SARDI	LIBERO	ALA' DEI SARDI (SS)	Terreno libero in parte alberato e cespugliato. Deriva dalla particella 10.Presente sia sul SITR 2011 sia sull'E.M.catastale all'originario m.10
227	ALA' DEI SARDI (SS)	Inventario	AINZU GALIA	COMUNE DI ALA' DEI SARDI 100,00%	20	33	75,00	Frazionamento del 20/11/1971 n.25010 in atti dal 26/11/2007 (prot. n. SS0341865)	nessuno	Determinazione n°255/2005 del 24/02/2005	ALA' DEI SARDI	LIBERO	ALA' DEI SARDI (SS)	Terreno libero in parte alberato e cespugliato. Deriva dalla particella 10.Presente sia sul SITR 2011 sia sull'E.M.catastale all'originario m.10



REGIONE AUTÒNOMA DE SARDIGNA
REGIONE AUTONOMA DELLA SARDEGNA

ASSESSORADU DE S'AGRICOLTURA E REFORMA AGROPASTORALE
ASSESSORATO DELL'AGRICOLTURA E RIFORMA AGROPASTORALE
Direzione generale
Servizio Miglioramento dell'ambiente e dello spazio rurale

INVENTARIO TERRE CIVICHE														
n.	Beneficiario	Stato U.C.	Località	Intestazione	Foglio	Mappale	Superficie (mq)	Atto di aggiornamento	Atto Traslativo	Origine	Comune	Stato	Cobeneficiari	Foto Ispezione
228	ALA' DEI SARDI (SS)	Inventario	AINZU GALIA	COMUNE DI ALA' DEI SARDI 100,00%	20	34	1.630,00	Frazionamento del 20/11/1971 n.25010 in atti dal 26/11/2007 (prot. n. SS0341865)	nessuno	Determinazione n°255/2005 del 24/02/2005	ALA' DEI SARDI	LIBERO	ALA' DEI SARDI (SS)	Terreno libero in parte alberato e cespugliato. Deriva dalla particella 10. Presente sia sul SITR 2011 sia sull'E.M.catastale all'originario m.10
229	ALA' DEI SARDI (SS)	Inventario	AINZU GALIA	COMUNE DI ALA' DEI SARDI 100,00%	20	35	190,00	Frazionamento del 20/11/1971 n.25010 in atti dal 26/11/2007 (prot. n. SS0341865)	nessuno	Determinazione n°255/2005 del 24/02/2005	ALA' DEI SARDI	LIBERO	ALA' DEI SARDI (SS)	Terreno libero in parte alberato e cespugliato. Deriva dalla particella 10. Presente sia sul SITR 2011 sia sull'E.M.catastale all'originario m.10
230	ALA' DEI SARDI (SS)	Inventario	AINZU GALIA	COMUNE DI ALA' DEI SARDI 100,00%	20	36	120,00	Frazionamento del 20/11/1971 n.25010 in atti dal 26/11/2007 (prot. n. SS0341865)	nessuno	Determinazione n°255/2005 del 24/02/2005	ALA' DEI SARDI	LIBERO	ALA' DEI SARDI (SS)	Terreno libero in parte alberato e cespugliato. Deriva dalla particella 10. Presente sia sul SITR 2011 sia sull'E.M.catastale all'originario m.10
231	ALA' DEI SARDI (SS)	Inventario	AINZU GALIA	COMUNE DI ALA' DEI SARDI 100,00%	20	37	630,00	Frazionamento del 20/11/1971 n.25010 in atti dal 26/11/2007 (prot. n. SS0341865)	nessuno	Determinazione n°255/2005 del 24/02/2005	ALA' DEI SARDI	LIBERO	ALA' DEI SARDI (SS)	Terreno libero in parte alberato e cespugliato. Deriva dalla particella 10. Presente sia sul SITR 2011 sia sull'E.M.catastale all'originario m.10
232	ALA' DEI SARDI (SS)	Inventario	AINZU GALIA	COMUNE DI ALA' DEI SARDI 100,00%	20	38	1.370,00	Frazionamento del 20/11/1971 n.25010 in atti dal 26/11/2007 (prot. n. SS0341865)	nessuno	Determinazione n°255/2005 del 24/02/2005	ALA' DEI SARDI	LIBERO	ALA' DEI SARDI (SS)	Terreno libero in parte alberato e cespugliato. Deriva dalla particella 10. Presente sia sul SITR 2011 sia sull'E.M.catastale all'originario m.10
233	ALA' DEI SARDI (SS)	Inventario	AINZU GALIA	COMUNE DI ALA' DEI SARDI 100,00%	20	39	220,00	Frazionamento del 20/11/1971 n.25010 in atti dal 26/11/2007 (prot. n. SS0341865)	nessuno	Determinazione n°255/2005 del 24/02/2005	ALA' DEI SARDI	LIBERO	ALA' DEI SARDI (SS)	Terreno libero in parte alberato e cespugliato. Deriva dalla particella 10. Presente sia sul SITR 2011 sia sull'E.M.catastale all'originario m.10
234	ALA' DEI SARDI (SS)	Inventario	SU LISANDRU	COMUNE DI ALA' DEI SARDI 100,00%	21	1	1.669.525,00	Frazionamento del 20/11/1971 del 20/11/1971 n.25 in atti dal 26/11/2007 (prot.n.SS0341799)	nessuno	Determinazione n°255/2005 del 24/02/2005	ALA' DEI SARDI	LIBERO	ALA' DEI SARDI (SS)	Terreno libero in parte alberato e cespugliato. Deriva dal map. 21 fg.1 di 1977795 mq (in mappa edn e sir). Il Map.in visura risulta con superficie 1670695. Variazione di superficie non pervenuta
235	ALA' DEI SARDI (SS)	Inventario	SU LISANDRU	COMUNE DI ALA' DEI SARDI 100,00%	21	8	1.170,00	Frazionamento del 20/11/1971 del 20/11/1971 n.25 in atti dal 26/11/2007 (prot.n.SS0341799)	nessuno	Determinazione n°255/2005 del 24/02/2005	ALA' DEI SARDI	LIBERO	ALA' DEI SARDI (SS)	Deriva dal map.21 fg.1 di 1977795 mq. Presente sia sul SITR 2011 sia sull'E.M.catastale all'originario m.1.
236	ALA' DEI SARDI (SS)	Inventario	PEDRU PINTU	COMUNE DI ALA' DEI SARDI 100,00%	22	3	6.835,00	nessuno	nessuno	Determinazione n°255/2005 del 24/02/2005	ALA' DEI SARDI	LIBERO	ALA' DEI SARDI (SS)	Terreno libero bosco, sughereta
237	ALA' DEI SARDI (SS)	Inventario	PEDRU PINTU	COMUNE DI ALA' DEI SARDI 100,00%	22	5	266.709,00	Tabella di variazione del 21/12/2009 n.5988 in atti dal 21/12/2009 (prot. n.SS0356438)	Il comune cede a titolo oneroso il diritto di superficie alla ditta GEOPOWER SRL.	Determinazione n°255/2005 del 24/02/2005	ALA' DEI SARDI	OCCUPATO	ALA' DEI SARDI (SS)	Terreno libero bosco, sughereta. Il Comune è proprietario di questa particella e cede il diritto di superficie alla ditta GEOPOWER SRL. Nell'excel la tipologia è libera(modificata).
238	ALA' DEI SARDI (SS)	Inventario	PEDRU PINTU	COMUNE DI ALA' DEI SARDI 100,00%	22	6	87.382,00	nessuno	nessuno	Determinazione n°255/2005 del 24/02/2005	ALA' DEI SARDI	LIBERO	ALA' DEI SARDI (SS)	Terreno libero bosco, sughereta
239	ALA' DEI SARDI (SS)	Inventario	PEDRU PINTU	COMUNE DI ALA' DEI SARDI 100,00%	22	12	2.518.510,00	Tipo mappale del 23/04/2002 n.1352 in atti dal 23/04/2002 (prot. n.93058)	Il comune cede a titolo oneroso il diritto di superficie alla ditta GEOPOWER SRL.	Determinazione n°255/2005 del 24/02/2005	ALA' DEI SARDI	OCCUPATO	ALA' DEI SARDI (SS)	Terreno libero bosco, sughereta. Il Comune è proprietario di questa particella e cede il diritto di superficie alla ditta GEOPOWER SRL. Nell'excel la tipologia è libera(modificata).



REGIONE AUTONOMA DE SARDIGNA
REGIONE AUTONOMA DELLA SARDEGNA

ASSESSORADU DE S'AGRICOLTURA E REFORMA AGROPASTORALE
ASSESSORATO DELL'AGRICOLTURA E RIFORMA AGROPASTORALE

Direzione generale

Servizio Miglioramento dell'ambiente e dello spazio rurale

INVENTARIO TERRE CIVICHE														
n.	Beneficiario	Stato U.C.	Località	Intestazione	Foglio	Mappale	Superficie (mq)	Atto di aggiornamento	Atto Traslativo	Origine	Comune	Stato	Cobeneficiari	Foto Ispezione
240	ALA' DEI SARDI (SS)	Inventario	PEDRU PINTU	COMUNE DI ALA' DEI SARDI 100,00%	22	13	2.000,00	Tipo mappale del 23/04/2002 n.1352 in atti dal 23/04/2002 (prot. n.93058)	nessuno	Determinazione n°255/2005 del 24/02/2005	ALA' DEI SARDI	OCCUPATO	ALA' DEI SARDI (SS)	Terreno libero bosco, sughereta. Derivata dal fg.22 map. 4. Quest'ultimo nell'excel risulta libero, invece generando un mapp. dove c'è un ente urbano la tipologia è "occupato".
241	ALA' DEI SARDI (SS)	Inventario	PEDRU PINTU	COMUNE DI ALA' DEI SARDI 100,00%	22	14	61,00	Tipo mappale del 23/04/2002 n.1352 in atti dal 23/04/2002 (prot. n.93058)	nessuno	Determinazione n°255/2005 del 24/02/2005	ALA' DEI SARDI	OCCUPATO	ALA' DEI SARDI (SS)	Derivata dal fg.22 map. 4. Quest'ultimo nell'excel risulta libero, invece generando un mapp. dove c'è un ente urbano la tipologia è "occupato".
242	ALA' DEI SARDI (SS)	Inventario	BENESCULTES	COMUNE DI ALA' DEI SARDI 100,00%	23	1	2.383.044,00	nessuno	Il comune cede a titolo oneroso il diritto di superficie alla ditta GEOPOWER SRL.	Determinazione n°255/2005 del 24/02/2005	ALA' DEI SARDI	OCCUPATO	ALA' DEI SARDI (SS)	Terreno libero bosco, sughereta. Il Comune è proprietario di questa particella e cede il diritto di superficie alla ditta GEOPOWER SRL.Nell'excel la tipologia è libera(modificata).
243	ALA' DEI SARDI (SS)	Inventario	ALDO PINZONE	COMUNE DI ALA' DEI SARDI 100,00%	23	2	4.536,00	nessuno	nessuno	Determinazione n°255/2005 del 24/02/2005	ALA' DEI SARDI	LIBERO	ALA' DEI SARDI (SS)	Terreno libero bosco, sughereta
244	ALA' DEI SARDI (SS)	Inventario	ALDO PINZONE	COMUNE DI ALA' DEI SARDI 100,00%	23	3	133.948,00	nessuno	nessuno	Determinazione n°255/2005 del 24/02/2005	ALA' DEI SARDI	LIBERO	ALA' DEI SARDI (SS)	Terreno libero bosco, sughereta
245	ALA' DEI SARDI (SS)	Inventario	ALDO PINZONE	COMUNE DI ALA' DEI SARDI 100,00%	23	13	3.256,00	nessuno	nessuno	Determinazione n°255/2005 del 24/02/2005	ALA' DEI SARDI	LIBERO	ALA' DEI SARDI (SS)	Terreno libero bosco, sughereta
246	ALA' DEI SARDI (SS)	Inventario	ALDO PINZONE	COMUNE DI ALA' DEI SARDI 100,00%	23	14	1.892.885,00	Tipo mappale del 23/04/2002 n.1355 in atti dal 23/04/2002 (prot. n.93056)	Il comune cede a titolo oneroso il diritto di superficie alla ditta GEOPOWER SRL.	Determinazione n°255/2005 del 24/02/2005	ALA' DEI SARDI	OCCUPATO	ALA' DEI SARDI (SS)	Terreno libero bosco, sughereta. Il Comune è proprietario di questa particella e cede il diritto di superficie alla ditta GEOPOWER SRL.Nell'excel la tipologia è libera(modificata).
247	ALA' DEI SARDI (SS)	Inventario	ALDO PINZONE	COMUNE DI ALA' DEI SARDI 100,00%	23	15	1.998,00	Tipo mappale del 23/04/2002 n.1355 in atti dal 23/04/2002 (prot. n.93056)	nessuno	Determinazione n°255/2005 del 24/02/2005	ALA' DEI SARDI	OCCUPATO	ALA' DEI SARDI (SS)	Terreno libero bosco, sughereta. Derivata dal fg.23 map. 4. Quest'ultimo nell'excel risulta libero, invece generando un mapp. dove c'è un ente urbano la tipologia è "occupato".
248	ALA' DEI SARDI (SS)	Inventario	ALDO PINZONE	COMUNE DI ALA' DEI SARDI 100,00%	23	16	60,00	Tipo mappale del 23/04/2002 n.1355 in atti dal 23/04/2002 (prot. n.93056)	nessuno	Determinazione n°255/2005 del 24/02/2005	ALA' DEI SARDI	OCCUPATO	ALA' DEI SARDI (SS)	Terreno libero bosco, sughereta.Derivata dal fg.23 map. 4. Quest'ultimo nell'excel risulta libero, invece generando un mapp. dove c'è un ente urbano la tipologia è "occupato".
249	ALA' DEI SARDI (SS)	Inventario	GIOV. MARIA COCCO	COMUNE DI ALA' DEI SARDI 100,00%	24	1	1.340.150,00	nessuno	Il comune cede a titolo oneroso il diritto di superficie alla ditta GEOPOWER SRL.	Determinazione n°255/2005 del 24/02/2005	ALA' DEI SARDI	OCCUPATO	ALA' DEI SARDI (SS)	Terreno libero in parte alberato e cespugliato.Questa particella ha come proprietario il comune che cede il diritto di superficie alla ditta GEOPOWER SRL file excel tipologia "libero" (modificato)
250	ALA' DEI SARDI (SS)	Inventario	GIOV. MARIA COCCO	COMUNE DI ALA' DEI SARDI 100,00%	24	2	1.051.195,00	nessuno	nessuno	Determinazione n°255/2005 del 24/02/2005	ALA' DEI SARDI	LIBERO	ALA' DEI SARDI (SS)	Terreno libero in parte alberato e cespugliato
251	ALA' DEI SARDI (SS)	Inventario	SU CABRIONE	COMUNE DI ALA' DEI SARDI 100,00%	24	3	757.583,00	nessuno	Il comune cede a titolo oneroso il diritto di superficie alla ditta GEOPOWER SRL.	Determinazione n°255/2005 del 24/02/2005	ALA' DEI SARDI	LIBERO	ALA' DEI SARDI (SS)	Terreno libero in parte alberato e cespugliato. Il Comune è proprietario di questa particella e cede il diritto di superficie alla ditta GEOPOWER SRL.Nell'excel la tipologia è libera(modificata).
252	ALA' DEI SARDI (SS)	Inventario	SU CABRIONE	COMUNE DI ALA' DEI SARDI 100,00%	24	4	4.653,00	nessuno	nessuno	Determinazione n°255/2005 del 24/02/2005	ALA' DEI SARDI	LIBERO	ALA' DEI SARDI (SS)	Terreno libero in parte alberato e cespugliato



REGIONE AUTONOMA DE SARDIGNA
REGIONE AUTONOMA DELLA SARDEGNA

ASSESSORADU DE S'AGRICOLTURA E REFORMA AGROPASTORALE
ASSESSORATO DELL'AGRICOLTURA E RIFORMA AGROPASTORALE
Direzione generale
Servizio Miglioramento dell'ambiente e dello spazio rurale

INVENTARIO TERRE CIVICHE														
n.	Beneficiario	Stato U.C.	Località	Intestazione	Foglio	Mappale	Superficie (mq)	Atto di aggiornamento	Atto Traslativo	Origine	Comune	Stato	Cobeneficiari	Foto Ispezione
253	ALA' DEI SARDI (SS)	Inventario	ULCHIS	COMUNE DI ALA' DEI SARDI 100,00%	24	5	31.023,00	nessuno	nessuno	Determinazione n°255/2005 del 24/02/2005	ALA' DEI SARDI	LIBERO	ALA' DEI SARDI (SS)	Terreno libero in parte alberato e cespugliato
254	ALA' DEI SARDI (SS)	Inventario	MONTE PIRI	COMUNE DI ALA' DEI SARDI 100,00%	25	1	795.769,00	nessuno	nessuno	Determinazione n°255/2005 del 24/02/2005	ALA' DEI SARDI	LIBERO	ALA' DEI SARDI (SS)	Terreno libero in parte alberato e cespugliato
255	ALA' DEI SARDI (SS)	Inventario	SUELZU NIEDDU	COMUNE DI ALA' DEI SARDI 100,00%	25	2	504.519,00	nessuno	nessuno	Determinazione n°255/2005 del 24/02/2005	ALA' DEI SARDI	LIBERO	ALA' DEI SARDI (SS)	Terreno libero in parte alberato e cespugliato
256	ALA' DEI SARDI (SS)	Inventario	SUELZU NIEDDU	COMUNE DI ALA' DEI SARDI 100,00%	25	3	1.723,00	nessuno	nessuno	Determinazione n°255/2005 del 24/02/2005	ALA' DEI SARDI	LIBERO	ALA' DEI SARDI (SS)	Terreno libero in parte alberato e cespugliato
257	ALA' DEI SARDI (SS)	Inventario	SUELZU NIEDDU	COMUNE DI ALA' DEI SARDI 100,00%	25	4	244.212,00	nessuno	nessuno	Determinazione n°255/2005 del 24/02/2005	ALA' DEI SARDI	LIBERO	ALA' DEI SARDI (SS)	Terreno libero in parte alberato e cespugliato
258	ALA' DEI SARDI (SS)	Inventario	SUELZU NIEDDU	COMUNE DI ALA' DEI SARDI 100,00%	25	5	101.588,00	nessuno	nessuno	Determinazione n°255/2005 del 24/02/2005	ALA' DEI SARDI	LIBERO	ALA' DEI SARDI (SS)	Terreno libero in parte alberato e cespugliato
259	ALA' DEI SARDI (SS)	Inventario	MONTE RUIU	COMUNE DI ALA' DEI SARDI 100,00%	26	1	365.623,00	nessuno	nessuno	Determinazione n°255/2005 del 24/02/2005	ALA' DEI SARDI	LIBERO	ALA' DEI SARDI (SS)	Terreno libero in parte alberato e cespugliato
260	ALA' DEI SARDI (SS)	Inventario	SANTA MARIA	COMUNE DI ALA' DEI SARDI 100,00%	26	2	7.141,00	nessuno	nessuno	Determinazione n°255/2005 del 24/02/2005	ALA' DEI SARDI	LIBERO	ALA' DEI SARDI (SS)	Terreno libero in parte alberato e cespugliato
261	ALA' DEI SARDI (SS)	Inventario	SANTA MARIA	COMUNE DI ALA' DEI SARDI 100,00%	26	3	1.540,00	nessuno	nessuno	Determinazione n°255/2005 del 24/02/2005	ALA' DEI SARDI	LIBERO	ALA' DEI SARDI (SS)	Terreno libero in parte alberato e cespugliato
262	ALA' DEI SARDI (SS)	Inventario	SANTA MARIA	COMUNE DI ALA' DEI SARDI 100,00%	26	4	475.324,00	nessuno	nessuno	Determinazione n°255/2005 del 24/02/2005	ALA' DEI SARDI	LIBERO	ALA' DEI SARDI (SS)	Terreno libero in parte alberato e cespugliato
263	ALA' DEI SARDI (SS)	Inventario	SANTA MARIA	COMUNE DI ALA' DEI SARDI 100,00%	26	5	61.045,00	nessuno	nessuno	Determinazione n°255/2005 del 24/02/2005	ALA' DEI SARDI	LIBERO	ALA' DEI SARDI (SS)	Terreno libero in parte alberato e cespugliato
264	ALA' DEI SARDI (SS)	Inventario	PRES IN S'AINU	COMUNE DI ALA' DEI SARDI 100,00%	26	6	307.764,00	nessuno	nessuno	Determinazione n°255/2005 del 24/02/2005	ALA' DEI SARDI	LIBERO	ALA' DEI SARDI (SS)	Terreno libero in parte alberato e cespugliato
265	ALA' DEI SARDI (SS)	Inventario	PRES IN S'AINU	COMUNE DI ALA' DEI SARDI 100,00%	26	7	12.252,00	nessuno	nessuno	Determinazione n°255/2005 del 24/02/2005	ALA' DEI SARDI	LIBERO	ALA' DEI SARDI (SS)	Terreno libero in parte alberato e cespugliato
266	ALA' DEI SARDI (SS)	Inventario	GIANNA LARA	AZIENDA FORESTE DEMANIALI 100,00%	27	2A	222.970,00	Frazionamento avvenuto probabilmente prima dell'impianto meccanografico del 06/11/1985	Venduto all' Azienda Foreste Demaniali della Regione Sarda. Decreto dell'Assessore all' Agricoltura e Foreste 13/03/1973 n°7939	Determinazione n°255/2005 del 24/02/2005	ALA' DEI SARDI	OCCUPATO	ALA' DEI SARDI (SS)	Il mappale risulta frazionato agli atti ma non su mappa. Presente sia sui SITR 2011 sia sull'E.M.catastale all'originario m.2
267	ALA' DEI SARDI (SS)	Inventario	GIANNA LARA	COMUNE DI ALA' DEI SARDI 100,00%	27	2B	11.692,00	Variato	nessuno	Determinazione n°255/2005 del 24/02/2005	ALA' DEI SARDI	OCCUPATO	ALA' DEI SARDI (SS)	Il mappale risulta frazionato agli atti ma non su mappa. Il mapp. non è presente su dwg.Strada stat.389
268	ALA' DEI SARDI (SS)	Inventario	SCALA PEDROSA	AZIENDA FORESTE DEMANIALI 100,00%	28	1	24.867,00	Variato	Venduto all' Azienda Foreste Demaniali della Regione Sarda. Decreto dell'Assessore all' Agricoltura e Foreste 13/03/1973 n°7939	Determinazione n°255/2005 del 24/02/2005	ALA' DEI SARDI	OCCUPATO	ALA' DEI SARDI (SS)	Variato origina la part.IIa 96.Nell'excel fg.28 part.1A ha superf. 24609, probabile che sia stato inserimenti in modo errato. Dalle visure risulta che questo mappale abbia come superficie 24867.
269	ALA' DEI SARDI (SS)	Inventario	SCALA PEDROSA	AZIENDA FORESTE DEMANIALI 100,00%	28	2	474.306,00	nessuno	Venduto all' Azienda Foreste Demaniali della Regione Sarda. Decreto dell'Assessore all' Agricoltura e Foreste 13/03/1973 n°7939	Determinazione n°255/2005 del 24/02/2005	ALA' DEI SARDI	OCCUPATO	ALA' DEI SARDI (SS)	
270	ALA' DEI SARDI (SS)	Inventario	SCALA PEDROSA	AZIENDA FORESTE DEMANIALI 100,00%	28	3	153.956,00	nessuno	Venduto all' Azienda Foreste Demaniali della Regione Sarda. Decreto dell'Assessore all' Agricoltura e Foreste 13/03/1973 n°7939	Determinazione n°255/2005 del 24/02/2005	ALA' DEI SARDI	OCCUPATO	ALA' DEI SARDI (SS)	
271	ALA' DEI SARDI (SS)	Inventario	CUNZADEDDOS	AZIENDA FORESTE DEMANIALI 100,00%	28	18	877,00	nessuno	Venduto all' Azienda Foreste Demaniali della Regione Sarda. Decreto dell'Assessore all' Agricoltura e Foreste 13/03/1973 n°7939	Determinazione n°255/2005 del 24/02/2005	ALA' DEI SARDI	OCCUPATO	ALA' DEI SARDI (SS)	



REGIONE AUTONOMA DE SARDIGNA
REGIONE AUTONOMA DELLA SARDEGNA

ASSESSORADU DE S'AGRICOLTURA E REFORMA AGROPASTORALE
ASSESSORATO DELL'AGRICOLTURA E RIFORMA AGROPASTORALE

Direzione generale

Servizio Miglioramento dell'ambiente e dello spazio rurale

INVENTARIO TERRE CIVICHE														
n.	Beneficiario	Stato U.C.	Località	Intestazione	Foglio	Mappale	Superficie (mq)	Atto di aggiornamento	Atto Traslativo	Origine	Comune	Stato	Cobeneficiari	Foto Ispezione
272	ALA' DEI SARDI (SS)	Inventario	CUNZADEDDOS	AZIENDA FORESTE DEMANIALI 100,00%	28	19	1.915,00	nessuno	Venduto all' Azienda Foreste Demaniali della Regione Sarda. Decreto dell'Assessore all' Agricoltura e Foreste 13/03/1973 n°7939	Determinazione n°255/2005 del 24/02/2005	ALA' DEI SARDI	OCCUPATO	ALA' DEI SARDI (SS)	
273	ALA' DEI SARDI (SS)	Inventario	SORRIGIALE	AZIENDA FORESTE DEMANIALI 100,00%	28	21	368,00	nessuno	Venduto all' Azienda Foreste Demaniali della Regione Sarda. Decreto dell'Assessore all' Agricoltura e Foreste 13/03/1973 n°7939	Determinazione n°255/2005 del 24/02/2005	ALA' DEI SARDI	OCCUPATO	ALA' DEI SARDI (SS)	
274	ALA' DEI SARDI (SS)	Inventario	SORRIGIALE	AZIENDA FORESTE DEMANIALI 100,00%	28	23	908,00	Frazionamento n.489783 in atti dal 23/05/1991	Venduto all' Azienda Foreste Demaniali della Regione Sarda. Decreto dell'Assessore all' Agricoltura e Foreste 13/03/1973 n°7939	Determinazione n°255/2005 del 24/02/2005	ALA' DEI SARDI	OCCUPATO	ALA' DEI SARDI (SS)	Nella Determinaz. il presente mapp. parte da una superf. di 20.60. Da visura cat. ha una superf. di 11.20 fin dall'imp. mecc. Variaz. di superf. non presente nella relazione. Poi frazionato origina il m.78
275	ALA' DEI SARDI (SS)	Inventario	SORRIGIALE	AZIENDA FORESTE DEMANIALI 100,00%	28	24	128.298,00	Frazionamento n.489783 in atti dal 23/05/1991	Venduto all' Azienda Foreste Demaniali della Regione Sarda. Decreto dell'Assessore all' Agricoltura e Foreste 13/03/1973 n°7939	Determinazione n°255/2005 del 24/02/2005	ALA' DEI SARDI	OCCUPATO	ALA' DEI SARDI (SS)	Nella Determinazione il presente mapp. parte da una superficie di 12.83.13. Da visura catastale la superficie è 12.83.10 fin dall'impianto meccanografico, poi frazionato origina il m.80
276	ALA' DEI SARDI (SS)	Inventario	SORRIGIALE	AZIENDA FORESTE DEMANIALI 100,00%	28	25	3.710,00	nessuno	Venduto all' Azienda Foreste Demaniali della Regione Sarda. Decreto dell'Assessore all' Agricoltura e Foreste 13/03/1973 n°7939	Determinazione n°255/2005 del 24/02/2005	ALA' DEI SARDI	OCCUPATO	ALA' DEI SARDI (SS)	
277	ALA' DEI SARDI (SS)	Inventario	SORRIGIALE	AZIENDA FORESTE DEMANIALI 100,00%	28	26	161.450,00	Frazionamento n.489783 in atti dal 23/05/1991	Venduto all' Azienda Foreste Demaniali della Regione Sarda. Decreto dell'Assessore all' Agricoltura e Foreste 13/03/1973 n°7939	Determinazione n°255/2005 del 24/02/2005	ALA' DEI SARDI	OCCUPATO	ALA' DEI SARDI (SS)	Presente sia sul SITR 2011 sia sull'E.M. catastale
278	ALA' DEI SARDI (SS)	Inventario	SORRIGIALE	NIEDDUFRANCESCO 100,00% - NIEDDUGIOVANNI 100,00% - NIEDDUANTONIO 100,00% - COMUNE DI ALA' DEI SARDI 100,00%	28	34	48.360,00	nessuno	nessuno	Determinazione n°255/2005 del 24/02/2005	ALA' DEI SARDI	OCCUPATO	ALA' DEI SARDI (SS)	Terreno contestato
279	ALA' DEI SARDI (SS)	Inventario	SORRIGIALE	COMUNE DI ALA' DEI SARDI 100,00% - NIEDDUGIOVANNI 100,00% - NIEDDUFRANCESCO 100,00% - NIEDDUANTONIO 100,00%	28	35	16.914,00	nessuno	nessuno	Determinazione n°255/2005 del 24/02/2005	ALA' DEI SARDI	OCCUPATO	ALA' DEI SARDI (SS)	Terreno contestato
280	ALA' DEI SARDI (SS)	Inventario	SORRIGIALE	AZIENDA FORESTE DEMANIALI 100,00%	28	48	193.999,00	nessuno	Venduto all' Azienda Foreste Demaniali della Regione Sarda. Decreto dell'Assessore all' Agricoltura e Foreste 13/03/1973 n°7939	Determinazione n°255/2005 del 24/02/2005	ALA' DEI SARDI	OCCUPATO	ALA' DEI SARDI (SS)	
281	ALA' DEI SARDI (SS)	Inventario	SORRIGIALE	AZIENDA FORESTE DEMANIALI 100,00%	28	71	14.960,00	FRAZIONAMENTO del 06/08/1983 n. 44897. /1/1983 in atti dal 05/12/2002 (protocollo n. 343692)	Venduto all' Azienda Foreste Demaniali della Regione Sarda. Decreto dell'Assessore all' Agricoltura e Foreste 13/03/1973 n°7939	Determinazione n°255/2005 del 24/02/2005	ALA' DEI SARDI	OCCUPATO	ALA' DEI SARDI (SS)	Attualm. da visura cat. il presente mapp. è variato per: FRAZ. del 20/11/1971 n. 25071 in atti dal 26/11/2007. Sia sul SITR 2011 sia sull'E.M. cat. è presente il m.71
282	ALA' DEI SARDI (SS)	Inventario	SORRIGIALE	AZIENDA FORESTE DEMANIALI 100,00%	28	75	2.000,00	FRAZIONAMENTO del 06/08/1983 n. 44897. /1/1983 in atti dal 05/12/2002 (protocollo n. 343692)	Venduto all' Azienda Foreste Demaniali della Regione Sarda. Decreto dell'Assessore all' Agricoltura e Foreste 13/03/1973 n°7939	Determinazione n°255/2005 del 24/02/2005	ALA' DEI SARDI	OCCUPATO	ALA' DEI SARDI (SS)	Da visura catastale deriva per frazionam. dal m.71. Non presente né sul SITR 2011 né sull'E.M. catastale.



REGIONE AUTONOMA DE SARDIGNA
REGIONE AUTONOMA DELLA SARDEGNA

ASSESSORADU DE S'AGRICOLTURA E REFORMA AGROPASTORALE
ASSESSORATO DELL'AGRICOLTURA E RIFORMA AGROPASTORALE
Direzione generale
Servizio Miglioramento dell'ambiente e dello spazio rurale

INVENTARIO TERRE CIVICHE														
n.	Beneficiario	Stato U.C.	Località	Intestazione	Foglio	Mappale	Superficie (mq)	Atto di aggiornamento	Atto Traslativo	Origine	Comune	Stato	Cobeneficiari	Foto Ispezione
283	ALA' DEI SARDI (SS)	Inventario	SORRIGIALE	AZIENDA FORESTE DEMANIALI 100,00%	28	78	212,00	Frazionamento n.489783 in atti dal 23/05/1991	Venduto all' Azienda Foreste Demaniali della Regione Sarda. Decreto dell'Assessore all' Agricoltura e Foreste 13/03/1973 n°7939	Determinazione n°255/2005 del 24/02/2005	ALA' DEI SARDI	OCCUPATO	ALA' DEI SARDI (SS)	Deriva dal mapp.23.Non presente nè sul SITR 2011 nè sull'E.M.catastale. Dalla visione della mappa si presume sia stato accorpato alle strade.
284	ALA' DEI SARDI (SS)	Inventario	SORRIGIALE	AZIENDA FORESTE DEMANIALI 100,00%	28	80	12,00	Frazionamento n.489783 in atti dal 23/05/1991	Venduto all' Azienda Foreste Demaniali della Regione Sarda. Decreto dell'Assessore all' Agricoltura e Foreste 13/03/1973 n°7939	Determinazione n°255/2005 del 24/02/2005	ALA' DEI SARDI	OCCUPATO	ALA' DEI SARDI (SS)	Deriva dal m.24. Non presente nè sul SITR 2011 nè sull'E.M.catastale
285	ALA' DEI SARDI (SS)	Inventario	SORRIGIALE	AZIENDA FORESTE DEMANIALI 100,00%	28	81	6.240,00	Frazionamento n.489783 in atti dal 23/05/1991	Venduto all' Azienda Foreste Demaniali della Regione Sarda. Decreto dell'Assessore all' Agricoltura e Foreste 13/03/1973 n°7939	Determinazione n°255/2005 del 24/02/2005	ALA' DEI SARDI	OCCUPATO	ALA' DEI SARDI (SS)	Deriva per frazionamento dal m.26. Non presente nè sul SITR 2011 nè sull'E.M.catastale
286	ALA' DEI SARDI (SS)	Inventario	SCALA PEDROSA	AZIENDA FORESTE DEMANIALI 100,00%	28	96	70,00	Variato	Venduto all' Azienda Foreste Demaniali della Regione Sarda. Decreto dell'Assessore all' Agricoltura e Foreste 13/03/1973 n°7939	Determinazione n°255/2005 del 24/02/2005	ALA' DEI SARDI	OCCUPATO	ALA' DEI SARDI (SS)	Nei file excel fg.28 part.1b con superficie 84, si suppone che sia stato inserimenti in modo errato. Dalla visione risulta che questo mappale abbia come superficie 70.
287	ALA' DEI SARDI (SS)	Inventario	SORRIGIALE	AZIENDA FORESTE DEMANIALI 100,00%	29	1	6.755,00	Frazionamento n.489783 in atti dal 23/05/1991	Venduto all' Azienda Foreste Demaniali della Regione Sarda. Decreto dell'Assessore all' Agricoltura e Foreste 13/03/1973 n°7939	Determinazione n°255/2005 del 24/02/2005	ALA' DEI SARDI	OCCUPATO	ALA' DEI SARDI (SS)	Deriva dal map.1 fg.29 con superficie 8886. Variazione di superficie non prevenuta
288	ALA' DEI SARDI (SS)	Inventario	SORRIGIALE	AZIENDA FORESTE DEMANIALI 100,00%	29	2	23.829,00	Differenza superfcie non pervenuta, Decreto dell'Assessorato del 13/03/1973 n.7939	Venduto all' Azienda Foreste Demaniali della Regione Sarda. Decreto dell'Assessore all' Agricoltura e Foreste 13/03/1973 n°7939	Determinazione n°255/2005 del 24/02/2005	ALA' DEI SARDI	OCCUPATO	ALA' DEI SARDI (SS)	La superficie è scorretta in quanto la misura riporta 23829mq dall'impianto meccanografico del 06/11/1985, mentre nel file excel è 24359 mq
289	ALA' DEI SARDI (SS)	Inventario	SORRIGIALE	AZIENDA FORESTE DEMANIALI 100,00%	29	3	59.350,00	Frazionamento n.489783 in atti dal 23/05/1991	Venduto all' Azienda Foreste Demaniali della Regione Sarda. Decreto dell'Assessore all' Agricoltura e Foreste 13/03/1973 n°7939	Determinazione n°255/2005 del 24/02/2005	ALA' DEI SARDI	OCCUPATO	ALA' DEI SARDI (SS)	Presente sia sul SITR 2011 sia sull'E.M. catastale
290	ALA' DEI SARDI (SS)	Inventario	SORRIGIALE	AZIENDA FORESTE DEMANIALI 100,00%	29	7	658.366,00	Frazionamento n.489783 in atti dal 23/05/1991	Venduto all' Azienda Foreste Demaniali della Regione Sarda. Decreto dell'Assessore all' Agricoltura e Foreste 13/03/1973 n°7939	Determinazione n°255/2005 del 24/02/2005	ALA' DEI SARDI	OCCUPATO	ALA' DEI SARDI (SS)	Deriva dal m.7 fg.29 con superf.666990.Attualm.soppr.per TM del del 26/07/2011 n.197666 in atti dal 26/07/2011 (p.SS0197666)origina i m.125-126.Presente sul SITR 2011 ai n.7 e sull'EM cat.ai n.125-126
291	ALA' DEI SARDI (SS)	Inventario	SORRIGIALE	COMUNE DI ALA' DEI SARDI 100,00% - NIEDDUGIOVANNI 100,00% - NIEDDUFRANCESCO 100,00% - NIEDDUANTONIO 100,00%	29	9	6.215,00	nessuno	nessuno	Determinazione n°255/2005 del 24/02/2005	ALA' DEI SARDI	OCCUPATO	ALA' DEI SARDI (SS)	Terreno contestato
292	ALA' DEI SARDI (SS)	Inventario	SORRIGIALE	NIEDDUFRANCESCO 100,00% - NIEDDUANTONIO 100,00% - COMUNE DI ALA DEI SARDI 100,00% - NIEDDUGIOVANNI 100,00%	29	10	2.182,00	nessuno	nessuno	Determinazione n°255/2005 del 24/02/2005	ALA' DEI SARDI	OCCUPATO	ALA' DEI SARDI (SS)	Terreno contestato
293	ALA' DEI SARDI (SS)	Inventario	SORRIGIALE	AZIENDA FORESTE DEMANIALI 100,00%	29	11	11.151,00	nessuno	Venduto all' Azienda Foreste Demaniali della Regione Sarda. Decreto dell'Assessore all' Agricoltura e Foreste 13/03/1973 n°7939	Determinazione n°255/2005 del 24/02/2005	ALA' DEI SARDI	OCCUPATO	ALA' DEI SARDI (SS)	



REGIONE AUTONOMA DE SARDIGNA
REGIONE AUTONOMA DELLA SARDEGNA

ASSESSORADU DE S'AGRICOLTURA E REFORMA AGROPASTORALE
ASSESSORATO DELL'AGRICOLTURA E RIFORMA AGROPASTORALE
Direzione generale
Servizio Miglioramento dell'ambiente e dello spazio rurale

INVENTARIO TERRE CIVICHE														
n.	Beneficiario	Stato U.C.	Località	Intestazione	Foglio	Mappale	Superficie (mq)	Atto di aggiornamento	Atto Traslativo	Origine	Comune	Stato	Cobeneficiari	Foto Ispezione
294	ALA' DEI SARDI (SS)	Inventario	SORRIGIALE	AZIENDA FORESTE DEMANIALI 100,00%	29	92	285,00	Frazionamento n.489783 in atti dal 23/05/1991	Venduto all' Azienda Foreste Demaniali della Regione Sarda. Decreto dell'Assessore all' Agricoltura e Foreste 13/03/1973 n°7939	Determinazione n°255/2005 del 24/02/2005	ALA' DEI SARDI	OCCUPATO	ALA' DEI SARDI (SS)	Da visura catastale deriva per frazionamento dal m.1. Non presente nè sul SITR 2011 nè sull'E.M.catastale
295	ALA' DEI SARDI (SS)	Inventario	SORRIGIALE	AZIENDA FORESTE DEMANIALI 100,00%	29	93	144,00	Frazionamento n.489783 in atti dal 23/05/1991	Venduto all' Azienda Foreste Demaniali della Regione Sarda. Decreto dell'Assessore all' Agricoltura e Foreste 13/03/1973 n°7939	Determinazione n°255/2005 del 24/02/2005	ALA' DEI SARDI	OCCUPATO	ALA' DEI SARDI (SS)	Da visura catastale deriva per frazionamento dal m.7. Non presente nè sul SITR 2011 nè sull'E.M.catastale
296	ALA' DEI SARDI (SS)	Inventario	SORRIGIALE	AZIENDA FORESTE DEMANIALI 100,00%	29	94	1.920,00	Frazionamento n.489783 in atti dal 23/05/1991	Venduto all' Azienda Foreste Demaniali della Regione Sarda. Decreto dell'Assessore all' Agricoltura e Foreste 13/03/1973 n°7939	Determinazione n°255/2005 del 24/02/2005	ALA' DEI SARDI	OCCUPATO	ALA' DEI SARDI (SS)	Da visura catastale deriva per frazionamento dal m.7. Non presente nè sul SITR 2011 nè sull'E.M.catastale
297	ALA' DEI SARDI (SS)	Inventario	SORRIGIALE	AZIENDA FORESTE DEMANIALI 100,00%	29	95	168,00	Frazionamento n.489783 in atti dal 23/05/1991	Venduto all' Azienda Foreste Demaniali della Regione Sarda. Decreto dell'Assessore all' Agricoltura e Foreste 13/03/1973 n°7939	Determinazione n°255/2005 del 24/02/2005	ALA' DEI SARDI	OCCUPATO	ALA' DEI SARDI (SS)	Da visura catastale deriva per frazionamento dal m.3. Non presente nè sul SITR 2011 nè sull'E.M.catastale dove è presente solo il mapp. originario 3
298	ALA' DEI SARDI (SS)	Inventario	SORRIGIALE	AZIENDA FORESTE DEMANIALI 100,00%	29	96	48,00	Frazionamento n.489783 in atti dal 23/05/1991	Venduto all' Azienda Foreste Demaniali della Regione Sarda. Decreto dell'Assessore all' Agricoltura e Foreste 13/03/1973 n°7939	Determinazione n°255/2005 del 24/02/2005	ALA' DEI SARDI	OCCUPATO	ALA' DEI SARDI (SS)	Da visura catastale deriva per frazionamento dal m.3. Non presente nè sul SITR 2011 nè sull'E.M.catastale dove è presente solo il mapp. originario 3
299	ALA' DEI SARDI (SS)	Inventario	MALGARIDAS	CASULUIGI 100,00% - MANCAGIOVANNI 100,00% - NIUDDUDOMENICO 100,00% - PIGOZZIANGELO 100,00% - COMUNE DI ALA' DEI SARDI 100,00% - CASUSEBASTIANO 100,00%	30	51A	0,00	frazionamento in mappa	nessuno	Determinazione n°255/2005 del 24/02/2005	ALA' DEI SARDI	OCCUPATO	ALA' DEI SARDI (SS)	Il map originario 51 di 135658 si fraziona nei map 51 A e B
300	ALA' DEI SARDI (SS)	Inventario	MALGARIDAS	COMUNE DI ALA' DEI SARDI 100,00% - NIUDDUDOMENICO 100,00% - CASULUIGI 100,00% - MANCAGIOVANNI 100,00% - CASUSEBASTIANO 100,00% - PIGOZZIANGELO 100,00%	30	51B	0,00	frazionamento in mappa	nessuno	Determinazione n°255/2005 del 24/02/2005	ALA' DEI SARDI	OCCUPATO	ALA' DEI SARDI (SS)	Il map originario 51 di 135658 si fraziona nei map 51 A e B
301	ALA' DEI SARDI (SS)	Inventario	MALGARIDAS	CASUSEBASTIANO 100,00% - COMUNE DI ALA' DEI SARDI 100,00% - PIGOZZIANGELO 100,00% - MANCAGIOVANNI 100,00% - NIUDDUDOMENICO 100,00% - CASULUIGI 100,00%	30	52	66.493,00	nessuno	nessuno	Determinazione n°255/2005 del 24/02/2005	ALA' DEI SARDI	OCCUPATO	ALA' DEI SARDI (SS)	Terreno cointestato
302	ALA' DEI SARDI (SS)	Inventario	BATTAU	COMUNE DI ALA' DEI SARDI 100,00%	32	1	1.755.114,00	nessuno	nessuno	Determinazione n°255/2005 del 24/02/2005	ALA' DEI SARDI	LIBERO	ALA' DEI SARDI (SS)	Terreno libero in parte alberato e cespugliato
303	ALA' DEI SARDI (SS)	Inventario	S'ADDE E SA FIGU	COMUNE DI ALA' DEI SARDI 100,00%	32	18	11.316,00	nessuno	nessuno	Determinazione n°255/2005 del 24/02/2005	ALA' DEI SARDI	LIBERO	ALA' DEI SARDI (SS)	Terreno libero in parte alberato e cespugliato
304	ALA' DEI SARDI (SS)	Inventario	S'ADDE E SA FIGU	COMUNE DI ALA' DEI SARDI 100,00%	32	19	439.180,00	nessuno	nessuno	Determinazione n°255/2005 del 24/02/2005	ALA' DEI SARDI	LIBERO	ALA' DEI SARDI (SS)	Terreno libero in parte alberato e cespugliato
305	ALA' DEI SARDI (SS)	Inventario	S'ADDE E SA FIGU	CASUAMEDEA 100,00% - E PIU'. 100,00%	32	28	82.773,00	nessuno	nessuno	Determinazione n°255/2005 del 24/02/2005	ALA' DEI SARDI	OCCUPATO	ALA' DEI SARDI (SS)	
306	ALA' DEI SARDI (SS)	Inventario	S'ADDE E SA FIGU	E PIU'. 100,00% - PINNAGAVINO 100,00%	32	30	76.319,00	Passaggi x causa di morte del 22/12/2002 n.6237 in atti dal 07/06/2007 (prot. n.SS0190495)	nessuno	Determinazione n°255/2005 del 24/02/2005	ALA' DEI SARDI	OCCUPATO	ALA' DEI SARDI (SS)	
307	ALA' DEI SARDI (SS)	Inventario	S'ADDE E SA FIGU	E PIU'. 100,00% - PALAATTILIO 100,00%	32	32	76.915,00	Passaggi x causa di morte del 07/02/1985 n.1207 in atti dal 21/02/2003 (prot. n.75780)	nessuno	Determinazione n°255/2005 del 24/02/2005	ALA' DEI SARDI	OCCUPATO	ALA' DEI SARDI (SS)	



REGIONE AUTONOMA DE SARDIGNA
REGIONE AUTONOMA DELLA SARDEGNA

ASSESSORADU DE S'AGRICOLTURA E REFORMA AGROPASTORALE
ASSESSORATO DELL'AGRICOLTURA E RIFORMA AGROPASTORALE
Direzione generale
Servizio Miglioramento dell'ambiente e dello spazio rurale

INVENTARIO TERRE CIVICHE														
n.	Beneficiario	Stato U.C.	Località	Intestazione	Foglio	Mappale	Superficie (mq)	Atto di aggiornamento	Atto Traslativo	Origine	Comune	Stato	Cobeneficiari	Foto Ispezione
308	ALA' DEI SARDI (SS)	Inventario	S'ADDE E SA FIGU	E PIU'. 100,00% - CASUBACHISIO 100,00%	32	34	70.593,00	nessuno	nessuno	Determinazione n°255/2005 del 24/02/2005	ALA' DEI SARDI	OCCUPATO	ALA' DEI SARDI (SS)	
309	ALA' DEI SARDI (SS)	Inventario	S'ADDE E SA FIGU	E PIU'. 100,00% - CASUMARIA AMBROGIA 100,00%	32	36	62.411,00	nessuno	nessuno	Determinazione n°255/2005 del 24/02/2005	ALA' DEI SARDI	OCCUPATO	ALA' DEI SARDI (SS)	
310	ALA' DEI SARDI (SS)	Inventario	S'ADDE E SA FIGU	E PIU'. 100,00% - CASUCARLO 100,00%	32	43	84.581,00	Tabella di variazione del 12/12/2009 n.44538 in atti dal 12/12/2007 (prot. n.SS0356495)	nessuno	Determinazione n°255/2005 del 24/02/2005	ALA' DEI SARDI	OCCUPATO	ALA' DEI SARDI (SS)	Non trovato su mappa.Agli atti non è presente la superficie.Variazione culturale del 3/10/2006 n.262 modificata qualità
311	ALA' DEI SARDI (SS)	Inventario	S'ADDE E SA FIGU	PINNADOMENICO 100,00%	32	44	7.148,00	Tabella di variazione del 12/12/2007 n.44538 in atti dal 12/12/2007 (prot. n.SS0359090)	nessuno	Determinazione n°255/2005 del 24/02/2005	ALA' DEI SARDI	OCCUPATO	ALA' DEI SARDI (SS)	Non trovato su mappa.Agli atti non è presente la superficie.Variazione culturale del 3/10/2006 n.262 modificata qualità
312	ALA' DEI SARDI (SS)	Inventario	S'ADDE E SA FIGU	PINNADOMENICO 100,00%	32	45	6.560,00	Tabella di variazioni del 12/12/2007 n.44539 in atti dal 12/12/2007 (prot. n.SS0359091)	nessuno	Determinazione n°255/2005 del 24/02/2005	ALA' DEI SARDI	OCCUPATO	ALA' DEI SARDI (SS)	Non trovato su mappa.Agli atti non è presente la superficie.Variazione culturale del 3/10/2006 n.262 modificata qualità
313	ALA' DEI SARDI (SS)	Inventario	S'ADDE E SA FIGU	LEDDACATERINA 100,00% - E PIU'. 100,00%	32	50	84.612,00	Frazionamento del 21/04/2008 n.119780 in atti dal 21/04/2008 (prot. n.SS0119780)	nessuno	Determinazione n°255/2005 del 24/02/2005	ALA' DEI SARDI	OCCUPATO	ALA' DEI SARDI (SS)	
314	ALA' DEI SARDI (SS)	Inventario	S'ADDE E SA FIGU	E PIU'. 100,00% - LEDDACATERINA 100,00%	32	51	8.559,00	Frazionamento del 21/04/2008 n.119780 in atti dal 21/04/2008 (prot. n.SS0119780)	nessuno	Determinazione n°255/2005 del 24/02/2005	ALA' DEI SARDI	OCCUPATO	ALA' DEI SARDI (SS)	
315	ALA' DEI SARDI (SS)	Inventario	S'ADDE E S'ALINUS	E PIU'. 100,00% - BUAAANTONIO 100,00%	33	9	2.112,00	nessuno	nessuno	Determinazione n°255/2005 del 24/02/2005	ALA' DEI SARDI	OCCUPATO	ALA' DEI SARDI (SS)	
316	ALA' DEI SARDI (SS)	Inventario	S'ADDE E S'ALINUS	BUACATERINA ANNA 100,00% - E PIU'. 100,00%	33	10	334.086,00	nessuno	nessuno	Determinazione n°255/2005 del 24/02/2005	ALA' DEI SARDI	OCCUPATO	ALA' DEI SARDI (SS)	Atto di vendita non pervenuto, antecedente all'impianto meccanografico
317	ALA' DEI SARDI (SS)	Inventario	S'ADDE E S'ALINUS	E PIU'. 100,00% - LEDDA LEDDACATERINA 100,00%	33	11	129.638,00	nessuno	nessuno	Determinazione n°255/2005 del 24/02/2005	ALA' DEI SARDI	OCCUPATO	ALA' DEI SARDI (SS)	
318	ALA' DEI SARDI (SS)	Inventario	S'ADDE E S'ALINUS	BRUNDUAURELIO 100,00% - E PIU'. 100,00%	33	15	20.778,00	nessuno	nessuno	Determinazione n°255/2005 del 24/02/2005	ALA' DEI SARDI	OCCUPATO	ALA' DEI SARDI (SS)	
319	ALA' DEI SARDI (SS)	Inventario	S'ADDE E S'ALINUS	E PIU'. 100,00% - BUAAANTONIO 100,00%	33	16	112.420,00	nessuno	nessuno	Determinazione n°255/2005 del 24/02/2005	ALA' DEI SARDI	OCCUPATO	ALA' DEI SARDI (SS)	
320	ALA' DEI SARDI (SS)	Inventario	S'ADDE E S'ALINUS	E PIU'. 100,00% - BRUNDUAURELIO 100,00%	33	17	84.930,00	nessuno	nessuno	Determinazione n°255/2005 del 24/02/2005	ALA' DEI SARDI	OCCUPATO	ALA' DEI SARDI (SS)	
321	ALA' DEI SARDI (SS)	Inventario	S'ADDE E S'ALINUS	LEDDAANTONIO 100,00% - METTEFILIPPO 100,00% - MANCAGIOVANNI. 100,00%	33	19	178.212,00	nessuno	nessuno	Determinazione n°255/2005 del 24/02/2005	ALA' DEI SARDI	OCCUPATO	ALA' DEI SARDI (SS)	
322	ALA' DEI SARDI (SS)	Inventario	S'ADDE E S'ALINUS	LEDDAANTONIO 100,00% - METTEFILIPPO 100,00% - MANCAGIOVANNI. 100,00%	33	20	39.570,00	nessuno	nessuno	Determinazione n°255/2005 del 24/02/2005	ALA' DEI SARDI	OCCUPATO	ALA' DEI SARDI (SS)	
323	ALA' DEI SARDI (SS)	Inventario	PEDRABE	COMUNE DI ALA' DEI SARDI 100,00%	35	1	388.456,00	nessuno	nessuno	Determinazione n°255/2005 del 24/02/2005	ALA' DEI SARDI	LIBERO	ALA' DEI SARDI (SS)	Terreno libero bosco, sughereta
324	ALA' DEI SARDI (SS)	Inventario	FRADES NIEDDOS	COMUNE DI ALA' DEI SARDI 100,00%	35	2	314.654,00	nessuno	nessuno	Determinazione n°255/2005 del 24/02/2005	ALA' DEI SARDI	OCCUPATO	ALA' DEI SARDI (SS)	Terreno libero bosco, sughereta
325	ALA' DEI SARDI (SS)	Inventario	FRADES NIEDDOS	COMUNE DI ALA' DEI SARDI 100,00%	35	4	356,00	nessuno	nessuno	Determinazione n°255/2005 del 24/02/2005	ALA' DEI SARDI	LIBERO	ALA' DEI SARDI (SS)	Terreno libero bosco, sughereta
326	ALA' DEI SARDI (SS)	Inventario	SA PINNETEDDA	COMUNE DI ALA' DEI SARDI 100,00%	36	9	70.835,00	Variazione superficie non pervenuta,probabile errore digitazione	nessuno	Determinazione n°255/2005 del 24/02/2005	ALA' DEI SARDI	LIBERO	ALA' DEI SARDI (SS)	Terreno libero bosco, sughereta.La superficie è scorretta in quanto la misura riporta ha 70835 dall'imp.mecc., mentre nel file excel è ha 70335.Probabile errore di digitazione
327	ALA' DEI SARDI (SS)	Inventario	SA PINNETEDDA	COMUNE DI ALA' DEI SARDI 100,00%	36	21	35.568,00	nessuno	nessuno	Determinazione n°255/2005 del 24/02/2005	ALA' DEI SARDI	LIBERO	ALA' DEI SARDI (SS)	Terreno libero bosco, sughereta
328	ALA' DEI SARDI (SS)	Inventario	SA TANCHITTA	COMUNE DI ALA' DEI SARDI 100,00%	39	131	1.121,00	nessuno	nessuno	Determinazione n°255/2005 del 24/02/2005	ALA' DEI SARDI	LIBERO	ALA' DEI SARDI (SS)	Terreno libero in parte alberato e cespugliato



REGIONE AUTONOMA DE SARDIGNA
REGIONE AUTONOMA DELLA SARDEGNA

ASSESSORADU DE S'AGRICOLTURA E REFORMA AGROPASTORALE
ASSESSORATO DELL'AGRICOLTURA E RIFORMA AGROPASTORALE

Direzione generale

Servizio Miglioramento dell'ambiente e dello spazio rurale

INVENTARIO TERRE CIVICHE														
n.	Beneficiario	Stato U.C.	Località	Intestazione	Foglio	Mappale	Superficie (mq)	Atto di aggiornamento	Atto Traslativo	Origine	Comune	Stato	Cobeneficiari	Foto Ispezione
329	ALA' DEI SARDI (SS)	Inventario	SA TANCHITTA	COMUNE DI ALA' DEI SARDI 100,00%	39	544	1.272,00	Tipo mappale del 16/07/1999 n.5624 in atti dal 19/12/1999	nessuno	Determinazione n°255/2005 del 24/02/2005	ALA' DEI SARDI	OCCUPATO	ALA' DEI SARDI (SS)	Terreno libero in parte alberato e cespugliato. Protocollo n.005624 anno 93 costituita da particella 130. Su file excel questo map. risulta "libera", sul 544 c'è un ente urbano, quindi "occupato".
330	ALA' DEI SARDI (SS)	Inventario	SA TANCHITTA	COMUNE DI ALA' DEI SARDI 100,00%	39	545	255,00	Tipo mappale del 16/07/1999 n.5624 in atti dal 19/12/1999	nessuno	Determinazione n°255/2005 del 24/02/2005	ALA' DEI SARDI	OCCUPATO	ALA' DEI SARDI (SS)	Terreno libero in parte alberato e cespugliato. Protocollo n.005624 anno 93 costituita da particella 130. Su file excel questo map. risulta "libera", sul 545 c'è un ente urbano, quindi "occupato".
331	ALA' DEI SARDI (SS)	Inventario	SA TANCHITTA	COMUNE DI ALA' DEI SARDI 100,00%	39	546	131,00	Tipo mappale del 16/07/1999 n.5624 in atti dal 19/12/1999	nessuno	Determinazione n°255/2005 del 24/02/2005	ALA' DEI SARDI	OCCUPATO	ALA' DEI SARDI (SS)	Terreno libero in parte alberato e cespugliato. Protocollo n.005624 anno 93 costituita da particella 130. Su file excel questo map. risulta "libera", sul 546 c'è un ente urbano, quindi "occupato".
332	ALA' DEI SARDI (SS)	Inventario	CENTRO ABITATO	COMUNE DI ALA' DEI SARDI 100,00%	40	30	27,00	nessuno	nessuno	Determinazione n°255/2005 del 24/02/2005	ALA' DEI SARDI	OCCUPATO	ALA' DEI SARDI (SS)	Non trovato sul posto
333	ALA' DEI SARDI (SS)	Inventario	FRONTE SU CHELCU	DEIGIANPAOLA 100,00% - DEIPASQUALE 100,00%	42	34	39.545,00	Atto Pubblico del 02/09/1999 voltura n.3054 in atti dal 24/09/2007 rep. n.100713 (prot.n.SS0281631)	Il mappale viene donato da Dei Antonio, Dei Francesco, Dei Giuseppina e Dei Pasquale a Dei Gianpaola e Dei Pasquale	Determinazione n°255/2005 del 24/02/2005	ALA' DEI SARDI	OCCUPATO	ALA' DEI SARDI (SS)	Terreno libero in parte alberato e cespugliato. Tipologia modificata, mapp. venduto. Probabile frz prima dell'imp. mecc. pervenuto grazie all'EDM. Deriva dal map. 34 di ha 85445
334	ALA' DEI SARDI (SS)	Inventario	FRONTE SU CHELCU	LEDDAGIOVANNI SALVATORE 100,00%	42	35	6.234,00	nessuno	nessuno	Determinazione n°255/2005 del 24/02/2005	ALA' DEI SARDI	LIBERO	ALA' DEI SARDI (SS)	Terreno libero in parte alberato e cespugliato
335	ALA' DEI SARDI (SS)	Inventario	FRONTE SU CHELCU	LEDDAGIOVANNI 100,00%	42	251	45.900,00	Probabile frz prima dell'imp. mecc. pervenuto grazie all'EDM. Non ci sono atti che giustif. il passag.	nessuno	Determinazione n°255/2005 del 24/02/2005	ALA' DEI SARDI	OCCUPATO	ALA' DEI SARDI (SS)	Terreno libero in parte alberato e cespugliato. Tipologia modificata, mapp. venduto. Probabile frz prima dell'imp. mecc. pervenuto grazie all'EDM. Deriva dal map. 34 di ha 85445
336	ALA' DEI SARDI (SS)	Inventario	MASULLA	COMUNE DI ALA' DEI SARDI 100,00%	47	A	1.814,00	nessuno	nessuno	Determinazione n°255/2005 del 24/02/2005	ALA' DEI SARDI	OCCUPATO	ALA' DEI SARDI (SS)	Cimitero
337	ALA' DEI SARDI (SS)	Inventario	MASULLA	COMUNE DI ALA' DEI SARDI 100,00%	47	B	307,00	nessuno	nessuno	Determinazione n°255/2005 del 24/02/2005	ALA' DEI SARDI	OCCUPATO	ALA' DEI SARDI (SS)	Fonte
338	ALA' DEI SARDI (SS)	Inventario	MASULLA	PIGOZZI GIOVANNI ANTONIO 100,00%	47	1062	400,00	Frazionamento del 29/06/2001 n.1941 in atti dal 29/06/2001 (prot. n.75255)	nessuno	Determinazione n°255/2005 del 24/02/2005	ALA' DEI SARDI	OCCUPATO	ALA' DEI SARDI (SS)	Occupato da fabbricato.
339	ALA' DEI SARDI (SS)	Inventario	MASULLA	PIGOZZI GIOVANNI ANTONIO 100,00%	47	1063	8,00	Atto Pubblico del 02/10/2007 n.11650 in atti dal 23/10/2007 Repertorio n.66640	nessuno	Determinazione n°255/2005 del 24/02/2005	ALA' DEI SARDI	OCCUPATO	ALA' DEI SARDI (SS)	Occupato da fabbricato.
340	ALA' DEI SARDI (SS)	Inventario	MASULLA	COMUNE DI ALA' DEI SARDI 100,00%	47	1279	2.694,00	Frz n°5375 1/2003 del 03/10/2003 in atti dal 03/10/2003 (prot. n. 291162)	nessuno	Determinazione n°255/2005 del 24/02/2005	ALA' DEI SARDI	LIBERO	ALA' DEI SARDI (SS)	Deriva dal mapp.38
341	ALA' DEI SARDI (SS)	Inventario	MASULLA	COMUNE DI ALA' DEI SARDI 100,00%	47	1280	3.765,00	Frz n°5375 1/2003 del 03/10/2003 in atti dal 03/10/2003 (prot. n. 291162)	nessuno	Determinazione n°255/2005 del 24/02/2005	ALA' DEI SARDI	LIBERO	ALA' DEI SARDI (SS)	Deriva dal mapp.38
342	ALA' DEI SARDI (SS)	Inventario	MASULLA	COMUNE DI ALA' DEI SARDI 100,00%	47	1281	210,00	Frz n°5375 1/2003 del 03/10/2003 in atti dal 03/10/2003 (prot. n. 291162)	nessuno	Determinazione n°255/2005 del 24/02/2005	ALA' DEI SARDI	OCCUPATO	ALA' DEI SARDI (SS)	Deriva dal mapp.38. Venduto con atto di morte
343	ALA' DEI SARDI (SS)	Inventario	MASULLA	COMUNE DI ALA' DEI SARDI 100,00%	47	1282	67,00	Frz n°5375 1/2003 del 03/10/2003 in atti dal 03/10/2003 (prot. n. 291162)	nessuno	Determinazione n°255/2005 del 24/02/2005	ALA' DEI SARDI	OCCUPATO	ALA' DEI SARDI (SS)	Deriva dal mapp.38. Venduto con atto n.UU



REGIONE AUTONOMA DE SARDIGNA
REGIONE AUTONOMA DELLA SARDEGNA

ASSESSORADU DE S'AGRICOLTURA E REFORMA AGROPASTORALE
ASSESSORATO DELL'AGRICOLTURA E RIFORMA AGROPASTORALE
Direzione generale
Servizio Miglioramento dell'ambiente e dello spazio rurale

INVENTARIO TERRE CIVICHE														
n.	Beneficiario	Stato U.C.	Località	Intestazione	Foglio	Mappale	Superficie (mq)	Atto di aggiornamento	Atto Traslativo	Origine	Comune	Stato	Cobeneficiari	Foto Ispezione
344	ALA' DEI SARDI (SS)	Inventario	MASULLA	COMUNE DI ALA' DEI SARDI 100,00%	47	1541	30,00	Frz n°5375 1/2003 del 03/10/2003 in atti dal 03/10/2003 (prot. n. 291162)	nessuno	Determinazione n°255/2005 del 24/02/2005	ALA' DEI SARDI	OCCUPATO	ALA' DEI SARDI (SS)	Ente urbano.Deriva dal mapp.38
345	ALA' DEI SARDI (SS)	Inventario	GIACOMETTE	COMUNE DI ALA' DEI SARDI 100,00%	49	72	3.469,00	nessuno	nessuno	Determinazione n°255/2005 del 24/02/2005	ALA' DEI SARDI	LIBERO	ALA' DEI SARDI (SS)	Terreno libero in parte alberato e cespugliato
346	ALA' DEI SARDI (SS)	Inventario	GIACOMETTE	COMUNE DI ALA' DEI SARDI 100,00%	49	73	267.813,00	nessuno	nessuno	Determinazione n°255/2005 del 24/02/2005	ALA' DEI SARDI	LIBERO	ALA' DEI SARDI (SS)	Terreno libero in parte alberato e cespugliato
347	ALA' DEI SARDI (SS)	Inventario	GIACOMETTE	COMUNE DI ALA' DEI SARDI 100,00%	49	76	1.662,00	nessuno	nessuno	Determinazione n°255/2005 del 24/02/2005	ALA' DEI SARDI	LIBERO	ALA' DEI SARDI (SS)	Terreno libero in parte alberato e cespugliato
348	ALA' DEI SARDI (SS)	Inventario	CODDINEDAS	E PIU'. 100,00% - GUSINUMARIA 100,00%	51	108	112.281,00	nessuno	nessuno	Determinazione n°255/2005 del 24/02/2005	ALA' DEI SARDI	OCCUPATO	ALA' DEI SARDI (SS)	
349	ALA' DEI SARDI (SS)	Inventario	CODDINEDAS	COMUNE DI ALA' DEI SARDI 100,00%	51	219	3.008,00	Frazionamento del 25/11/1995 n.2477 in atti dal 25/11/1995	nessuno	Determinazione n°255/2005 del 24/02/2005	ALA' DEI SARDI	LIBERO	ALA' DEI SARDI (SS)	Terreno libero in parte alberato e cespugliato. Deriva dalla particella 99 che, la qualità, non coincide tra visuraincolti prodi e d'excel(pascolo).Variazione non poervenuta
350	ALA' DEI SARDI (SS)	Inventario	CODDINEDAS	COMUNE DI ALA' DEI SARDI 100,00%	51	376	6.200,00	Frazionamento del 13/08/2010 n.196871 in atti dal 13/08/2010	nessuno	Determinazione n°255/2005 del 24/02/2005	ALA' DEI SARDI	LIBERO	ALA' DEI SARDI (SS)	Terreno libero in parte alberato e cespugliato.Deriva dal map.218 di ha 950682 che a sua volta deriva dalla particella 99 .
351	ALA' DEI SARDI (SS)	Inventario	CODDINEDAS	COMUNE DI ALA' DEI SARDI 100,00%	51	377	940.413,00	Frazionamento del 21/10/2010 n.258332 in atti dal 21/10/2010	nessuno	Determinazione n°255/2005 del 24/02/2005	ALA' DEI SARDI	LIBERO	ALA' DEI SARDI (SS)	Terreno libero in parte alberato e cespugliato.Deriva dalla particella 375 che è stata originata dal map.218 di ha 950682 che a sua volta deriva dalla particella 99 .
352	ALA' DEI SARDI (SS)	Inventario	CODDINEDAS	COMUNE DI ALA' DEI SARDI 100,00%	51	378	10.269,00	Frazionamento del 21/10/2010 n.258332 in atti dal 21/10/2010	nessuno	Determinazione n°255/2005 del 24/02/2005	ALA' DEI SARDI	LIBERO	ALA' DEI SARDI (SS)	Terreno libero in parte alberato e cespugliato.Deriva dalla particella 375 che è stata originata dal map.218 di ha 950682 che a sua volta deriva dalla particella 99 .
353	ALA' DEI SARDI (SS)	Inventario	SOS ONORCOLOS	COMUNE DI ALA' DEI SARDI 100,00%	53	1	9.191,00	nessuno	nessuno	Determinazione n°255/2005 del 24/02/2005	ALA' DEI SARDI	LIBERO	ALA' DEI SARDI (SS)	Terreno libero in parte alberato e cespugliato
354	ALA' DEI SARDI (SS)	Inventario	SOS ONORCOLOS	COMUNE DI ALA' DEI SARDI 100,00%	53	3	252,00	nessuno	nessuno	Determinazione n°255/2005 del 24/02/2005	ALA' DEI SARDI	LIBERO	ALA' DEI SARDI (SS)	Terreno libero in parte alberato e cespugliato
355	ALA' DEI SARDI (SS)	Inventario	SU RUOSA	COMUNE DI ALA' DEI SARDI 100,00%	53	29	4.954,00	nessuno	nessuno	Determinazione n°255/2005 del 24/02/2005	ALA' DEI SARDI	LIBERO	ALA' DEI SARDI (SS)	Terreno libero in parte alberato e cespugliato
356	ALA' DEI SARDI (SS)	Inventario	SU RUOSA	COMUNE DI ALA' DEI SARDI 100,00%	53	30	830.998,00	nessuno	nessuno	Determinazione n°255/2005 del 24/02/2005	ALA' DEI SARDI	LIBERO	ALA' DEI SARDI (SS)	Terreno libero in parte alberato e cespugliato
357	ALA' DEI SARDI (SS)	Inventario	SU RUOSA	COMUNE DI ALA' DEI SARDI 100,00%	53	32	109.275,00	nessuno	nessuno	Determinazione n°255/2005 del 24/02/2005	ALA' DEI SARDI	LIBERO	ALA' DEI SARDI (SS)	Terreno libero in parte alberato e cespugliato
358	ALA' DEI SARDI (SS)	Inventario	NURI	COMUNE DI ALA' DEI SARDI 100,00%	53	33	25.148,00	Variazione qualità catastale non pervenuta	nessuno	Determinazione n°255/2005 del 24/02/2005	ALA' DEI SARDI	LIBERO	ALA' DEI SARDI (SS)	Terreno libero in parte alberato e cespugliato. La qualità catastale tra file excel (bosco) e visura (pascolo) non coincidono.Variazione qualità catastale non pervenuta
359	ALA' DEI SARDI (SS)	Inventario	MUSCIOLU	NIEDDU SEDDAIUVINCENZO 100,00% - NIEDDUANTONIO 100,00% - NIEDDU SEDDAIULIGI 100,00% - COMUNE DI ALA' DEI SARDI 100,00% - NIEDDU CORDAANTONIO 100,00% - NIEDDU SEDDAIUAANTONIO 100,00%	53	55	57,00	Tipo mappale del 24/10/2008 n.302024 in atti dal 24/10/2008 (prot. n.SS0302024)	nessuno	Determinazione n°255/2005 del 24/02/2005	ALA' DEI SARDI	OCCUPATO	ALA' DEI SARDI (SS)	Terreno contestato. Deriva dal mappale 28 di 2176635 mq



REGIONE AUTONOMA DE SARDIGNA
REGIONE AUTONOMA DELLA SARDEGNA

ASSESSORADU DE S'AGRICOLTURA E REFORMA AGROPASTORALE
ASSESSORATO DELL'AGRICOLTURA E RIFORMA AGROPASTORALE

Direzione generale

Servizio Miglioramento dell'ambiente e dello spazio rurale

INVENTARIO TERRE CIVICHE														
n.	Beneficiario	Stato U.C.	Località	Intestazione	Foglio	Mappale	Superficie (mq)	Atto di aggiornamento	Atto Traslativo	Origine	Comune	Stato	Cobeneficiari	Foto Ispezione
360	ALA' DEI SARDI (SS)	Inventario	MUSCIOLU	NIEDDU CORDAANTONIO 100,00% - NIEDDU SEDDAIUANTONIO 100,00% - NIEDDU SEDDAIUVINCENZO 100,00% - NIEDDUANTONIO 100,00% - NIEDDU SEDDAIULIUGI 100,00% - COMUNE DI ALA' DEI SARDI 100,00%	53	57	146,00	Tipo mappale del 07/11/2008 n.320004 in atti dal 07/11/2008 (prot. n.SS0320004)	nessuno	Determinazione n°255/2005 del 24/02/2005	ALA' DEI SARDI	OCCUPATO	ALA' DEI SARDI (SS)	Terreno cointestato. Deriva dal mappale 54
361	ALA' DEI SARDI (SS)	Inventario	MUSCIOLU	NIEDDU SEDDAIUANTONIO 100,00% - NIEDDU SEDDAIUVINCENZO 100,00% - NIEDDUANTONIO 100,00% - NIEDDU SEDDAIULIUGI 100,00% - COMUNE DI ALA' DEI SARDI 100,00% - NIEDDU CORDAANTONIO 100,00%	53	58	2.176.386,00	Tipo mappale del 24/11/2008 n.334721 in atti dal 24/11/2008 (prot. n.SS0334721)	nessuno	Determinazione n°255/2005 del 24/02/2005	ALA' DEI SARDI	OCCUPATO	ALA' DEI SARDI (SS)	Terreno cointestato. Deriva dal mappale 56
362	ALA' DEI SARDI (SS)	Inventario	MUSCIOLU	NIEDDU CORDAANTONIO 100,00% - NIEDDU SEDDAIULIUGI 100,00% - COMUNE DI ALA' DEI SARDI 100,00% - NIEDDUANTONIO 100,00% - NIEDDU SEDDAIUANTONIO 100,00% - NIEDDU SEDDAIUVINCENZO 100,00%	53	59	46,00	Tipo mappale del 24/11/2008 n.334721 in atti dal 24/11/2008 (prot. n.SS0334721)	nessuno	Determinazione n°255/2005 del 24/02/2005	ALA' DEI SARDI	OCCUPATO	ALA' DEI SARDI (SS)	Terreno cointestato. Deriva dal mappale 56
363	ALA' DEI SARDI (SS)	Inventario	CODDINEDAS	COMUNE DI ALA' DEI SARDI 100,00%	54	17	1.322,00	nessuno	nessuno	Determinazione n°255/2005 del 24/02/2005	ALA' DEI SARDI	LIBERO	ALA' DEI SARDI (SS)	Terreno libero in parte alberato e cespugliato
364	ALA' DEI SARDI (SS)	Inventario	CORRO'	COMUNE DI ALA' DEI SARDI 100,00%	54	21	72.690,00	nessuno	nessuno	Determinazione n°255/2005 del 24/02/2005	ALA' DEI SARDI	LIBERO	ALA' DEI SARDI (SS)	Terreno libero in parte alberato e cespugliato
365	ALA' DEI SARDI (SS)	Inventario	CORRO'	COMUNE DI ALA' DEI SARDI 100,00%	54	27	147.889,00	nessuno	nessuno	Determinazione n°255/2005 del 24/02/2005	ALA' DEI SARDI	LIBERO	ALA' DEI SARDI (SS)	Terreno libero in parte alberato e cespugliato
366	ALA' DEI SARDI (SS)	Inventario	CONTRA ALTANA	COMUNE DI ALA' DEI SARDI 100,00%	54	42	157.875,00	nessuno	nessuno	Determinazione n°255/2005 del 24/02/2005	ALA' DEI SARDI	LIBERO	ALA' DEI SARDI (SS)	Terreno libero in parte alberato e cespugliato
367	ALA' DEI SARDI (SS)	Inventario	CONTRA ALTANA	COMUNE DI ALA' DEI SARDI 100,00%	54	45	1.496.866,00	nessuno	nessuno	Determinazione n°255/2005 del 24/02/2005	ALA' DEI SARDI	LIBERO	ALA' DEI SARDI (SS)	Terreno libero in parte alberato e cespugliato
368	ALA' DEI SARDI (SS)	Inventario	CONTRA ALTANA	COMUNE DI ALA' DEI SARDI 100,00%	54	46	252.103,00	Variazione superficie non pervenuta,probabile errore digitazione	nessuno	Determinazione n°255/2005 del 24/02/2005	ALA' DEI SARDI	LIBERO	ALA' DEI SARDI (SS)	Terreno libero in parte alberato e cespugliato. La superficie del file excel (252133) non corrisponde a quella della visura (252103). Variazione superficie non pervenuta,probabile errore digitazione
369	ALA' DEI SARDI (SS)	Inventario	CODDINEDAS	COMUNE DI ALA' DEI SARDI 100,00%	54	130	90,00	Tipo mappale del 19/05/2008 n.148973 in atti dal 19/05/2008 (prot. n.SS0148973)	nessuno	Determinazione n°255/2005 del 24/02/2005	ALA' DEI SARDI	OCCUPATO	ALA' DEI SARDI (SS)	Derivata dal fg.54 map.16, questo sull'excel risulta essere "libero". In visura nella particella generata c'è un ente urbano, quindi occupato
370	ALA' DEI SARDI (SS)	Inventario	CODDINEDAS	COMUNE DI ALA' DEI SARDI 100,00%	54	132	41,00	Tipo mappale del 23/07/2008 n.218374 in atti dal 23/07/2008 (prot. n.SS0218374)	nessuno	Determinazione n°255/2005 del 24/02/2005	ALA' DEI SARDI	OCCUPATO	ALA' DEI SARDI (SS)	Deriva dal 129 che risulta essere libero, mentre questo, essendoci un ente urbano è occupato.
371	ALA' DEI SARDI (SS)	Inventario	CODDINEDAS	COMUNE DI ALA' DEI SARDI 100,00%	54	139	533.018,00	Tipo mappale del 16/10/2008 n.291219 in atti dal 16/10/2008 (prot. n.SS0291219)	nessuno	Determinazione n°255/2005 del 24/02/2005	ALA' DEI SARDI	LIBERO	ALA' DEI SARDI (SS)	Terreno libero in parte alberato e cespugliato. Deriva dal 131
372	ALA' DEI SARDI (SS)	Inventario	CODDINEDAS	COMUNE DI ALA' DEI SARDI 100,00%	54	140	57,00	Tipo mappale del 16/10/2008 n.291219 in atti dal 16/10/2008 (prot. n.SS0291219)	nessuno	Determinazione n°255/2005 del 24/02/2005	ALA' DEI SARDI	OCCUPATO	ALA' DEI SARDI (SS)	Deriva dal 131. Quest'ultimo era libero, mentre in questo mappale c'è un ente urbano e quindi occupato
373	ALA' DEI SARDI (SS)	Inventario	IANNA E SERCULA	COMUNE DI ALA' DEI SARDI 100,00%	55	1	13.349,00	nessuno	nessuno	Determinazione n°255/2005 del 24/02/2005	ALA' DEI SARDI	LIBERO	ALA' DEI SARDI (SS)	Terreno libero in parte alberato e cespugliato
374	ALA' DEI SARDI (SS)	Inventario	IANNA E SERCULA	COMUNE DI ALA' DEI SARDI 100,00%	55	2	15.310,00	Variazione di superficie non pervenuta	nessuno	Determinazione n°255/2005 del 24/02/2005	ALA' DEI SARDI	LIBERO	ALA' DEI SARDI (SS)	Terreno libero in parte alberato e cespugliato. La superficie del file excel (15310) non corrisponde a quella della visura (15310). Variazione superficie non pervenuta.
375	ALA' DEI SARDI (SS)	Inventario	IANNA E SERCULA	COMUNE DI ALA' DEI SARDI 100,00%	55	3	6.318,00	nessuno	nessuno	Determinazione n°255/2005 del 24/02/2005	ALA' DEI SARDI	LIBERO	ALA' DEI SARDI (SS)	Terreno libero in parte alberato e cespugliato



REGIONE AUTONOMA DE SARDIGNA
REGIONE AUTONOMA DELLA SARDEGNA

ASSESSORADU DE S'AGRICOLTURA E REFORMA AGROPASTORALE
ASSESSORATO DELL'AGRICOLTURA E RIFORMA AGROPASTORALE
Direzione generale

Servizio Miglioramento dell'ambiente e dello spazio rurale

INVENTARIO TERRE CIVICHE														
n.	Beneficiario	Stato U.C.	Località	Intestazione	Foglio	Mappale	Superficie (mq)	Atto di aggiornamento	Atto Traslativo	Origine	Comune	Stato	Cobeneficiari	Foto Ispezione
376	ALA' DEI SARDI (SS)	Inventario	IANNA E SERCULA	COMUNE DI ALA' DEI SARDI 100,00%	55	4	463.036,00	nessuno	nessuno	Determinazione n°255/2005 del 24/02/2005	ALA' DEI SARDI	LIBERO	ALA' DEI SARDI (SS)	Terreno libero in parte alberato e cespugliato
377	ALA' DEI SARDI (SS)	Inventario	TOCCODELE	COMUNE DI ALA' DEI SARDI 100,00%	55	5	4.900.374,00	nessuno	nessuno	Determinazione n°255/2005 del 24/02/2005	ALA' DEI SARDI	LIBERO	ALA' DEI SARDI (SS)	Terreno libero in parte alberato e cespugliato
378	ALA' DEI SARDI (SS)	Inventario	IANNA E SERCULA	COMUNE DI ALA' DEI SARDI 100,00%	55	6	304,00	Variazione qualità catastale non pervenuta	nessuno	Determinazione n°255/2005 del 24/02/2005	ALA' DEI SARDI	LIBERO	ALA' DEI SARDI (SS)	Terreno libero in parte alberato e cespugliato. La qualità catastale tra file excel (bosco) e visura (pascolo) non coincidono. Variazione qualità catastale non pervenuta.
379	ALA' DEI SARDI (SS)	Inventario	TOCCODELE	COMUNE DI ALA' DEI SARDI 100,00%	55	7	5.434,00	Variazione di qualità catastale non pervenuta	nessuno	Determinazione n°255/2005 del 24/02/2005	ALA' DEI SARDI	LIBERO	ALA' DEI SARDI (SS)	Terreno libero in parte alberato e cespugliato. La qualità catastale tra file excel (bosco) e visura (pascolo) non coincidono. Variazione qualità catastale non pervenuta.
380	ALA' DEI SARDI (SS)	Inventario	TOCCODELE	COMUNE DI ALA' DEI SARDI 100,00%	55	8	66.657,00	Variazione di superficie non pervenuta	nessuno	Determinazione n°255/2005 del 24/02/2005	ALA' DEI SARDI	LIBERO	ALA' DEI SARDI (SS)	Terreno libero in parte alberato e cespugliato. La superficie del file excel (66557) non corrisponde a quella della visura (66657). Variazione superficie non pervenuta.
381	ALA' DEI SARDI (SS)	Inventario	TOCCODELE	COMUNE DI ALA' DEI SARDI 100,00%	56	1	1.546,00	nessuno	nessuno	Determinazione n°255/2005 del 24/02/2005	ALA' DEI SARDI	LIBERO	ALA' DEI SARDI (SS)	Terreno libero in parte alberato e cespugliato
382	ALA' DEI SARDI (SS)	Inventario	TOCCODELE	COMUNE DI ALA' DEI SARDI 100,00%	56	2	1.349.996,00	Variazione superficie non pervenuta	nessuno	Determinazione n°255/2005 del 24/02/2005	ALA' DEI SARDI	LIBERO	ALA' DEI SARDI (SS)	Terreno libero in parte alberato e cespugliato. La superficie del file excel (1349796) non corrisponde a quella della visura (1349996). Variazione superficie non pervenuta.
383	ALA' DEI SARDI (SS)	Inventario	TOCCODELE	COMUNE DI ALA' DEI SARDI 100,00%	56	3	2.020,00	nessuno	nessuno	Determinazione n°255/2005 del 24/02/2005	ALA' DEI SARDI	LIBERO	ALA' DEI SARDI (SS)	Terreno libero in parte alberato e cespugliato

ALLEGATO 2: INVENTARIO TERRE CIVICHE COMUNE DI MONTI



REGIONE AUTONOMA DE SARDIGNA
REGIONE AUTONOMA DELLA SARDEGNA

ASSESSORADU DE S'AGRICOLTURA E REFORMA AGROPASTORALE
ASSESSORATO DELL'AGRICOLTURA E RIFORMA AGROPASTORALE

Direzione generale

Servizio Miglioramento dell'ambiente e dello spazio rurale

INVENTARIO TERRE CIVICHE														
n.	Beneficiario	Stato U.C.	Località	Intestazione	Foglio	Mappale	Superficie (mq)	Atto di aggiornamento	Atto Traslativo	Origine	Comune	Stato	Cobeneficiari	Foto Ispezione
1	MONTI (SS)	Inventario	centro abitato	Pinna Francesco 100,00%	15	1125	149,00	Variazione identificativi : il map.le 1125 sostituisce il map.le 574	nessuno	Determinazione n°213/2005 del 23/02/2005	MONTI	OCCUPATO	MONTI (SS)	Il map.le 1125 sostituisce il map.le 574, per quest'ultimo mancano atti che giustificano l'aumento di superficie di 5 mq da 144 a 149 mq
2	MONTI (SS)	Inventario	Deregadu	Comune di Monti 100,00%	10	36	1.323,00	nessuno	nessuno	Determinazione n°218/2005 del 23/02/2005	MONTI	LIBERO	MONTI (SS)	Libero
3	MONTI (SS)	Inventario	Deregadu	Comune di Monti 100,00%	11	4	204,00	nessuno	nessuno	Determinazione n°218/2005 del 23/02/2005	MONTI	OCCUPATO	MONTI (SS)	Parzialmente occupato da strada
4	MONTI (SS)	Inventario	centro abitato	Comune di Monti 100,00%	14	A	9,00	nessuno	nessuno	Determinazione n°218/2005 del 23/02/2005	MONTI	OCCUPATO	MONTI (SS)	Non mappato: il mappale non risulta sia sul Sitr sia nell'EDM anche se regolarmente censito al NCT. Trattasi di costruzione non abitata
5	MONTI (SS)	Inventario	Periferia Monti	Comune di Monti 100,00%	14	92	222,00	nessuno	nessuno	Determinazione n°218/2005 del 23/02/2005	MONTI	LIBERO	MONTI (SS)	Libero
6	MONTI (SS)	Inventario	centro abitato	Comune di Monti 100,00%	15	B	68,00	nessuno	nessuno	Determinazione n°218/2005 del 23/02/2005	MONTI	OCCUPATO	MONTI (SS)	Ristrutturazione e completamento urbano
7	MONTI (SS)	Inventario	M. Pelciosu	Comune di Monti 100,00%	15	D	80,00	nessuno	nessuno	Determinazione n°218/2005 del 23/02/2005	MONTI	OCCUPATO	MONTI (SS)	Non mappato: sia sul SITR che nell'EDM catastale il map.le non risulta , anche se regolarmente censito al NCT . Il map.le è iglobato nella strada
8	MONTI (SS)	Inventario	centro abitato	Comune di Monti 100,00%	15	E	3.800,00	Il map.le E deriva dal map.le originario 286 mq 97464.	nessuno	Determinazione n°218/2005 del 23/02/2005	MONTI	OCCUPATO	MONTI (SS)	Trattasi di cimitero
9	MONTI (SS)	Inventario	centro abitato	Comune di Monti 100,00%	15	253	238,00	nessuno	nessuno	Determinazione n°218/2005 del 23/02/2005	MONTI	OCCUPATO	MONTI (SS)	Occupato da fabbricato di proprietà privata
10	MONTI (SS)	Inventario	centro abitato	Mastino Giancarlo Minore e Salvatore 100,00%	15	275	595,00	Mancano atti che giustificano l'aumento di superficie da 520 a 595 mq	nessuno	Determinazione n°218/2005 del 23/02/2005	MONTI	OCCUPATO	MONTI (SS)	Mancano atti che giustificano l'aumento di superficie di 75 mq , da 520 a 595 mq
11	MONTI (SS)	Inventario	centro abitato	Comune di Monti 100,00%	15	289	463,00	Il map.le 289 mq 463 deriva dal map.le originario 289 di 8264 mq	nessuno	Determinazione n°218/2005 del 23/02/2005	MONTI	OCCUPATO	MONTI (SS)	Parzialmente edificato
12	MONTI (SS)	Inventario	Sos Franzesos	Comune di Monti 100,00%	15	298	122.482,00	Il map.le 298 a seguito di allargamento stradale passa da 123798 mq a 122482 mq	nessuno	Determinazione n°218/2005 del 23/02/2005	MONTI	LIBERO	MONTI (SS)	Il map.le 298 a seguito di allargamento stradale passa da 123798 mq a 122482 mq
13	MONTI (SS)	Inventario	Sos Franzesos	Comune di Monti 100,00%	15	300	97.918,00	Il map.le 300 mq 97918 deriva dal map.le 300 mq 100278	nessuno	Determinazione n°218/2005 del 23/02/2005	MONTI	LIBERO	MONTI (SS)	Il map.le 300 passa da 100278 mq a 97918 mq a seguito dell'allargamento della strada (map.le 1067)
14	MONTI (SS)	Inventario	centro abitato	ISONIFRANCESCO 100,00%	15	381	621,00	Mancano atti che giustificano l'aumento di superficie di 409 mq	ISTRUMENTO (ATTO PUBBLICO) del 16/05/1991 Trascrizione n. 4899.1/1991 in atti dal 27/04/1993 Repertorio n.: 50204 Rogante: D'ALESSANDRO LUIGI Sede: OLBIA	Determinazione n°218/2005 del 23/02/2005	MONTI	OCCUPATO	MONTI (SS)	mancano atti che giustificano l'aumento di superficie di 409 mq da 212 q 621 mq
15	MONTI (SS)	Inventario	centro abitato	Comune di Monti 100,00%	15	499	127,00	Il map.le 499 mq 127 deriva dal map.le originario 275 mq 3679	nessuno	Determinazione n°218/2005 del 23/02/2005	MONTI	OCCUPATO	MONTI (SS)	Il map.le 499 mq 127 deriva dal map.le originario 275 mq 3679. Occupato da fabbricato di proprietà privata
16	MONTI (SS)	Inventario	centro abitato	Comune di Monti 100,00%	15	513	180,00	Il map.le 513 deriva dal map.le originario 288 mq 76830.	nessuno	Determinazione n°218/2005 del 23/02/2005	MONTI	OCCUPATO	MONTI (SS)	Il map.le 513 deriva dal map.le originario 288 mq 76830. Occupato da fabbricato di proprietà privata
17	MONTI (SS)	Inventario	centro abitato	Varracchi Battista 50,00% - ISONI MARIAGIUSEPPINA 50,00%	15	515	96,00	Il map.le 515 deriva dal map.le originario 288 mq 76830.	nessuno	Determinazione n°218/2005 del 23/02/2005	MONTI	OCCUPATO	MONTI (SS)	Il map.le 515 deriva dal map.le originario 288 mq 76830. Occupato da fabbricato.
18	MONTI (SS)	Inventario	centro abitato	ISONI MARIAGIUSEPPINA 50,00% - Varracchi Battista 50,00%	15	516	144,00	Il map.le 516 deriva dal map.le originario 288 mq 76830.	nessuno	Determinazione n°218/2005 del 23/02/2005	MONTI	OCCUPATO	MONTI (SS)	Il map.le 516 deriva dal map.le originario 288 mq 76830. Occupato da fabbricato



REGIONE AUTONOMA DE SARDIGNA
REGIONE AUTONOMA DELLA SARDEGNA

ASSESSORADU DE S'AGRICOLTURA E REFORMA AGROPASTORALE
ASSESSORATO DELL'AGRICOLTURA E RIFORMA AGROPASTORALE

Direzione generale

Servizio Miglioramento dell'ambiente e dello spazio rurale

INVENTARIO TERRE CIVICHE														
n.	Beneficiario	Stato U.C.	Località	Intestazione	Foglio	Mappale	Superficie (mq)	Atto di aggiornamento	Atto Traslativo	Origine	Comune	Stato	Cobeneficiari	Foto Ispezione
19	MONTI (SS)	Inventario	Centro Abitato	MURGIASANTINA 50,00% - CAMPUSSALVATORE ANTONIO 50,00%	15	517	72,00	Il map.le 517 deriva dal map.le originario 288 mq 76830.	nessuno	Determinazione n°218/2005 del 23/02/2005	MONTI	OCCUPATO	MONTI (SS)	Il map.le 517 deriva dal map.le originario 288 mq 76830. Occupato da immobile
20	MONTI (SS)	Inventario	centro abitato	Isoni Giovanni 100,00%	15	520	60,00	Il map.le 520 deriva dal map.le originario 288 mq 76830.	nessuno	Determinazione n°218/2005 del 23/02/2005	MONTI	OCCUPATO	MONTI (SS)	Il map.le 520 deriva dal map.le originario 288 mq 76830. Occupato da fabbricato
21	MONTI (SS)	Inventario	centro abitato	Spissu Antonio 100,00%	15	522	168,00	Il map.le 522 deriva dal map.le originario 288 mq 76830.	ISTRUMENTO (ATTO PUBBLICO) del 22/01/1959 Voltura n. 9725. 1/2009 in atti dal 13/08/2009 (protocollo n. SS0229653) Repertorio n. 2 Rogante: SEGRET SCHIANCHI C. Sede: MONTI Registrazione: AP Sede: TEMPIO PAUSANIA Volume: 140 n. 666 del 02/02/1959 COMPRAVENDITA DAL COMUNE DI MONTI	Determinazione n°218/2005 del 23/02/2005	MONTI	OCCUPATO	MONTI (SS)	Il map.le 522 deriva dal map.le originario 288 mq 76830. Occupato da fabbricato
22	MONTI (SS)	Inventario	centro abitato	Comune di Monti 100,00%	15	523	108,00	Il map.le 523 deriva dal map.le originario 288 mq 76830.	nessuno	Determinazione n°218/2005 del 23/02/2005	MONTI	OCCUPATO	MONTI (SS)	Il map.le 523 deriva dal map.le originario 288 mq 76830. Occupato da fabbricato di proprietà privata
23	MONTI (SS)	Inventario	centro abitato	Comune di Monti 100,00%	15	524	180,00	Il map.le 516 deriva dal map.le originario 288 mq 76830.	nessuno	Determinazione n°218/2005 del 23/02/2005	MONTI	OCCUPATO	MONTI (SS)	Il map.le 524 deriva dal map.le originario 288 mq 76830. Occupato da fabbricato di proprietà privata
24	MONTI (SS)	Inventario	centro abitato	Sanna Paolino 100,00%	15	526	178,00	Il map.le 526 passa da 526 a 178 mq. Mancano atti che giustificano l'aumento di superficie	nessuno	Determinazione n°218/2005 del 23/02/2005	MONTI	OCCUPATO	MONTI (SS)	Mancano atti che giustificano l'aumento di superficie di 118 mq da 60 a 178 mq.
25	MONTI (SS)	Inventario	centro abitato	MELONIGAVINO 25,00% - MELONIMARIO 25,00% - MELONIOTTAVIO 25,00% - MELONIGIOVANNI 25,00%	15	527	168,00	Il map.le 527 deriva dal map.le originario 288 mq 76830.	nessuno	Determinazione n°218/2005 del 23/02/2005	MONTI	OCCUPATO	MONTI (SS)	Il map.le 527 deriva dal map.le originario 288 mq 76830. Occupato da fabbricato
26	MONTI (SS)	Inventario	centro abitato	Serra Giovanni 100,00%	15	529	144,00	Il map.le 529 deriva dal map.le originario 288 mq 76830.	nessuno	Determinazione n°218/2005 del 23/02/2005	MONTI	OCCUPATO	MONTI (SS)	Il map.le 529 deriva dal map.le originario 288 mq 76830. Occupato da fabbricato
27	MONTI (SS)	Inventario	centro abitato	Laconi Maria Domenica 100,00%	15	532	156,00	Il map.le 532 deriva dal map.le originario 288 mq 76830.	nessuno	Determinazione n°218/2005 del 23/02/2005	MONTI	OCCUPATO	MONTI (SS)	Il map.le 532 deriva dal map.le originario 288 mq 76830. Occupato da fabbricato
28	MONTI (SS)	Inventario	centro abitato	Comune di Monti 100,00%	15	533	72,00	Il map.le 533 deriva dal map.le originario 288 mq 76830.	nessuno	Determinazione n°218/2005 del 23/02/2005	MONTI	OCCUPATO	MONTI (SS)	Il map.le 533 deriva dal map.le originario 288 mq 76830. Occupato da fabbricato di proprietà privata
29	MONTI (SS)	Inventario	Centro abitato	Isoni Gavino 100,00%	15	534	78,00	Il map.le 534 passa da 144 a 78 mq. Mancano atti che giustificano la diminuzione di sup.	nessuno	Determinazione n°218/2005 del 23/02/2005	MONTI	OCCUPATO	MONTI (SS)	Mancano atti che giustificano la diminuzione di superficie di 66 mq da 144 a 78 mq. Occupato da fabbricato
30	MONTI (SS)	Inventario	centro abitato	Comune di Monti 100,00%	15	535	66,00	Il map.le 535 deriva dal map.le originario 288 mq 76830.	nessuno	Determinazione n°218/2005 del 23/02/2005	MONTI	OCCUPATO	MONTI (SS)	Il map.le 516 deriva dal map.le originario 288 mq 76830. Occupato da fabbricato di proprietà privata
31	MONTI (SS)	Inventario	centro abitato	Soddu Sebastiano 100,00%	15	536	133,00	Il map.le 536 deriva dal map.le originario 288 mq 76830.	nessuno	Determinazione n°218/2005 del 23/02/2005	MONTI	OCCUPATO	MONTI (SS)	Il map.le 536 deriva dal map.le originario 288 mq 76830
32	MONTI (SS)	Inventario	Centro abitato	CASU ANTONIOE PIU' 100,00%	15	537	195,00	Il map.le 537 passa da 78 a 195 mq. Mancano atti che giustificano l'aumento di sup.	nessuno	Determinazione n°218/2005 del 23/02/2005	MONTI	OCCUPATO	MONTI (SS)	Mancano atti che giustificano l'aumento di superficie di 117 mq da 78 a 195 mq .Occupato da fabbricato.
33	MONTI (SS)	Inventario	Centro Abitato	Casu Arcangelo 100,00%	15	538	137,00	Il map.le 538 passa da 114 a 137 mq. Mancano atti che giustificano l'aumento di superficie	nessuno	Determinazione n°218/2005 del 23/02/2005	MONTI	OCCUPATO	MONTI (SS)	Mancano atti che giustificano l'aumento di superficie di 23 mq da 114 a 137 mq .Occupato da fabbricato



REGIONE AUTONOMA DE SARDIGNA
REGIONE AUTONOMA DELLA SARDEGNA

ASSESSORADU DE S'AGRICOLTURA E REFORMA AGROPASTORALE
ASSESSORATO DELL'AGRICOLTURA E RIFORMA AGROPASTORALE

Direzione generale

Servizio Miglioramento dell'ambiente e dello spazio rurale

INVENTARIO TERRE CIVICHE														
n.	Beneficiario	Stato U.C.	Località	Intestazione	Foglio	Mappale	Superficie (mq)	Atto di aggiornamento	Atto Traslativo	Origine	Comune	Stato	Cobeneficiari	Foto Ispezione
34	MONTI (SS)	Inventario	centro abitato	Campus Antonio 50,00% - MANNUMARGHERITA 50,00%	15	539	132,00	Il map.le 539 passa da 108 a 132 mq .Mancano atti che giustificano l'aumento di superficie di 24 mq	nessuno	Determinazione n°218/2005 del 23/02/2005	MONTI	OCCUPATO	MONTI (SS)	Mancano atti che giustificano l'aumento di superficie di 24 mq da 108 a 132 mq
35	MONTI (SS)	Inventario	Centro abitato	Zoroddu Battista 100,00%	15	540	213,00	Il map.le 540 passa da 196 a 213 mq. Mancano atti che giustificano l'aumento di superficie di 17 mq	nessuno	Determinazione n°218/2005 del 23/02/2005	MONTI	OCCUPATO	MONTI (SS)	Mancano atti che giustificano l'aumento di superficie di 17 mq da 196 a 213 mq
36	MONTI (SS)	Inventario	centro abitato	Comune di Monti 100,00%	15	542	193,00	Il map.le 542 deriva dal map.le originario 288 mq 76830.	nessuno	Determinazione n°218/2005 del 23/02/2005	MONTI	OCCUPATO	MONTI (SS)	Occupato da fabbricato di proprietà privata. Il map.le 542 deriva dal map.le originario 288 mq 76830.
37	MONTI (SS)	Inventario	Centro Abitato	Casu Salvatore 100,00%	15	543	162,00	Il map.le 543 passa da 168 a 162 mq Mancano atti che giustificano la diminuzione di sup. di 6 mq	nessuno	Determinazione n°218/2005 del 23/02/2005	MONTI	OCCUPATO	MONTI (SS)	Mancano atti che giustificano la diminuzione di superficie di 6 mq da 168 a 162 mq
38	MONTI (SS)	Inventario	centro abitato	Isoni Francesco e Giovanna 100,00%	15	546	204,00	Il map.le 546 passa da 196 a 204 mq. Mancano atti che giustificano l'aumento di sup. di 8 mq	nessuno	Determinazione n°218/2005 del 23/02/2005	MONTI	OCCUPATO	MONTI (SS)	Mancano atti che giustificano l'aumento di superficie di 8 mq da 196 a 204 mq . Occupato da fabbricato
39	MONTI (SS)	Inventario	centro abitato	Murgia Peppino 100,00%	15	547	112,00	Il map.le 547 passa da 107 a 112 mq. Mancano atti che giustificano l'aumento di sup. di 5 mq	nessuno	Determinazione n°218/2005 del 23/02/2005	MONTI	OCCUPATO	MONTI (SS)	Mancano atti che giustificano l'aumento di superficie di 5 mq da 107 a 112 mq. Occupato da fabbricato
40	MONTI (SS)	Inventario	centro abitato	CAMPUS ANNAE PIU' 100,00%	15	548	112,00	Il map.le 548 deriva dal map.le originario 288 mq 76830.	ISTRUMENTO (ATTO PUBBLICO) del 24/02/2011 Trascrizione n. 2908 .1/2011 in atti dal 28/03/2011 Repertorio n. : 196 Rogante: BAULE NATALINA Sede: MONTI COMPRAVENDITA	Determinazione n°218/2005 del 23/02/2005	MONTI	OCCUPATO	MONTI (SS)	Occupato da fabbricato. Il map.le 548 deriva dal map.le originario 288 mq 76830.
41	MONTI (SS)	Inventario	centro abitato	Raspizu Gioacchino e Cabras Pietrina 100,00%	15	553	117,00	Il map.le 553 passa da 100 a 117 mq. Mancano atti che giustificano l'aumento di sup. di 17 mq	nessuno	Determinazione n°218/2005 del 23/02/2005	MONTI	OCCUPATO	MONTI (SS)	Mancano atti che giustificano l'aumento di superficie di 17 mq da 100 a 117 mq . Occupato da fabbricato .
42	MONTI (SS)	Inventario	centro abitato	Comune di Monti 100,00%	15	554	119,00	Il map.le 554 deriva dal map.le originario 288 mq 76830.	nessuno	Determinazione n°218/2005 del 23/02/2005	MONTI	OCCUPATO	MONTI (SS)	Il map.le 554 deriva dal map.le originario 288 mq 76830. Occupato da fabbricato di proprietà privata
43	MONTI (SS)	Inventario	centro abitato	ISONIMICHELE 100,00%	15	555	144,00	Il map.le 555 deriva dal map.le originario 288 mq 76830.	ISTRUMENTO (ATTO PUBBLICO) del 12/12/1979 Voltura n. : 1267 .1/2000 in atti dal 25/09/2007 (protocollo n. : SS0282255) Repertorio n. : 23212 Rogante: CAMPUS Sede: OLBIA Registrazione: UR Sede: OLBIA Volume: 184 n. : 2754 del 17/12/1979 DONAZIONE	Determinazione n°218/2005 del 23/02/2005	MONTI	OCCUPATO	MONTI (SS)	Il map.le 555 deriva dal map.le originario 288 mq 76830
44	MONTI (SS)	Inventario	centro abitato	MELONISALVATORE. 100,00%	15	556	150,00	Il map.le 556 passa da 144 a 150 mq. Mancano atti che giustificano l'aumento di sup. di 6 mq	ISTRUMENTO (ATTO PUBBLICO) del 04/12/2008 Nota presentata con Modello Unico n. : 16721 .1/2008 in atti dal 17/12/2008 Repertorio n. : 210694 Rogante: GIULIANI GIANFRANCO Sede: OLBIA DIVISIONE - CONTINUITA' STORICA DA VERIFICARE. Rettifica la trasc. n. 2775/1992	Determinazione n°218/2005 del 23/02/2005	MONTI	OCCUPATO	MONTI (SS)	Mancano atti che giustificano l'aumento di superficie di 6 mq da 144 a 150 mq. Occupato da fabbricato



REGIONE AUTONOMA DE SARDIGNA
REGIONE AUTONOMA DELLA SARDEGNA

ASSESSORADU DE S'AGRICOLTURA E REFORMA AGROPASTORALE
ASSESSORATO DELL'AGRICOLTURA E RIFORMA AGROPASTORALE

Direzione generale

Servizio Miglioramento dell'ambiente e dello spazio rurale

INVENTARIO TERRE CIVICHE														
n.	Beneficiario	Stato U.C.	Località	Intestazione	Foglio	Mappale	Superficie (mq)	Atto di aggiornamento	Atto Traslativo	Origine	Comune	Stato	Cobeneficiari	Foto Ispezione
45	MONTI (SS)	Inventario	centro abitato	Comune di Monti 100,00%	15	557	93,00	Il map.le 557 deriva dal map.le originario 288 mq 76830.	nessuno	Determinazione n°218/2005 del 23/02/2005	MONTI	OCCUPATO	MONTI (SS)	Il map.le 557 deriva dal map.le originario 288 mq 76830. Occupato da fabbricato di proprietà privata
46	MONTI (SS)	Inventario	centro abitato	Comune di Monti 100,00%	15	559	173,00	Il map.le 559 deriva dal map.le originario 288 mq 76830.	nessuno	Determinazione n°218/2005 del 23/02/2005	MONTI	OCCUPATO	MONTI (SS)	Parzialmente edificato
47	MONTI (SS)	Inventario	Centro abitato	Campus Giovanni Maria 100,00%	15	561	159,00	Il map.le 561 passa da 264 a 159 mq. Mancano atti che giustificano la diminuzione di sup. di 105 mq	nessuno	Determinazione n°218/2005 del 23/02/2005	MONTI	OCCUPATO	MONTI (SS)	Mancano atti che giustificano una diminuzione di superficie di 105 mq da 264 a 159 mq. Occupato da fabbricato
48	MONTI (SS)	Inventario	centro abitato	Columbano Pietro 100,00%	15	573	174,00	Il map.le 573 passa da 144 a 174 mq. Mancano atti che giustificano l'aumento di sup. di 30 mq	nessuno	Determinazione n°218/2005 del 23/02/2005	MONTI	OCCUPATO	MONTI (SS)	Mancano atti che giustificano l'aumento di superficie di 30 mq da 144 a 174 mq
49	MONTI (SS)	Inventario	centro abitato	Comune di Monti 100,00%	15	577	13,00	Il map.le 577 deriva dal map.le originario 288 mq 76830.	nessuno	Determinazione n°218/2005 del 23/02/2005	MONTI	OCCUPATO	MONTI (SS)	Il map.le 577 deriva dal map.le originario 288 mq 76830. Il map.le è inglobato in proprietà privata
50	MONTI (SS)	Inventario	centro abitato	Comune di Monti 100,00%	15	584	195,00	Il map.le 584 deriva dal map.le originario 289 di 8264 mq	nessuno	Determinazione n°218/2005 del 23/02/2005	MONTI	OCCUPATO	MONTI (SS)	Il map.le 584 deriva dal map.le originario 289 di 8264 mq. Occupato da fabbricato di proprietà privata
51	MONTI (SS)	Inventario	centro abitato	Leddà Giromino 100,00%	15	585	150,00	Il map.le 585 deriva dal map.le originario 289 di 8264 mq	nessuno	Determinazione n°218/2005 del 23/02/2005	MONTI	OCCUPATO	MONTI (SS)	Il map.le 585 deriva dal map.le originario 289 di 8264 mq
52	MONTI (SS)	Inventario	centro abitato	Leddà Andrea 100,00%	15	600	149,00	Il map.le 600 passa da 144 a 149 mq. Mancano atti che giustificano un aumento di sup. di 5 mq	nessuno	Determinazione n°218/2005 del 23/02/2005	MONTI	OCCUPATO	MONTI (SS)	Mancano atti che giustificano un aumento di superficie di 5 mq da 144 a 149 mq
53	MONTI (SS)	Inventario	centro abitato	Sini Maria 100,00%	15	601	146,00	Il map.le 601 passa da 144 a 146 mq. Mancano atti che giustificano l'aumento della superficie di 2 mq	nessuno	Determinazione n°218/2005 del 23/02/2005	MONTI	OCCUPATO	MONTI (SS)	Mancano atti che giustificano l'aumento della superficie di 2 mq da 144 a 146 mq
54	MONTI (SS)	Inventario	centro abitato	Comune di Monti 100,00%	15	608	149,00	Il map.le 608 deriva dal map.le originario 277 mq 5078	nessuno	Determinazione n°218/2005 del 23/02/2005	MONTI	OCCUPATO	MONTI (SS)	Il map.le 608 deriva dal map.le originario 277 mq 5078. Occupato da fabbricato di proprietà privata
55	MONTI (SS)	Inventario	Sos Franzesos	Comune di Monti 100,00%	15	611A	0,00	Frazionamento non registrato al NCT	nessuno	Determinazione n°218/2005 del 23/02/2005	MONTI	LIBERO	MONTI (SS)	Sul SITR il map.le risulta frazionato in 611A e 611B. Tale frazionamento non risulta al NCT dove il mappale 611 ha una superficie di 29300 mq.
56	MONTI (SS)	Inventario	Sos Franzesos	Comune di Monti 100,00%	15	611B	0,00	Frazionamento non registrato al NCT	nessuno	Determinazione n°218/2005 del 23/02/2005	MONTI	LIBERO	MONTI (SS)	Sul SITR il map.le risulta frazionato in 611A e 611B. Tale frazionamento non risulta al NCT dove il mappale 611 ha una superficie di 29300 mq.
57	MONTI (SS)	Inventario	centro abitato	Murgia Francesco 100,00%	15	616	156,00	Il map.le 616 deriva dal map.le originario 286 mq 97464	nessuno	Determinazione n°218/2005 del 23/02/2005	MONTI	OCCUPATO	MONTI (SS)	Il map.le 616 deriva dal map.le originario 286 mq 97464
58	MONTI (SS)	Inventario	Gaviru Casu	Comune di Monti 100,00%	15	617	2.050,00	Il map.le 617 deriva dal map.le originario 286 mq 97464.	nessuno	Determinazione n°218/2005 del 23/02/2005	MONTI	LIBERO	MONTI (SS)	Il map.le 617 deriva dal map.le originario 286 mq 97464.
59	MONTI (SS)	Inventario	Gaviru Casu	Comune di Monti 100,00%	15	618	3.470,00	Il map.le 618 deriva dal map.le originario 286 mq 97464.	nessuno	Determinazione n°218/2005 del 23/02/2005	MONTI	LIBERO	MONTI (SS)	Il map.le 618 deriva dal map.le originario 286 mq 97464.
60	MONTI (SS)	Inventario	Gaviru Casu	Comune di Monti 100,00%	15	619	9.440,00	Il map.le 619 deriva dal map.le originario 286 mq 97464.	nessuno	Determinazione n°218/2005 del 23/02/2005	MONTI	LIBERO	MONTI (SS)	Il map.le 619 deriva dal map.le originario 286 mq 97464.
61	MONTI (SS)	Inventario	centro abitato	Nieddu Salvatore 100,00%	15	623	120,00	Il map.le 623 deriva dal map.le originario 286 mq 97464	nessuno	Determinazione n°218/2005 del 23/02/2005	MONTI	OCCUPATO	MONTI (SS)	Il map.le 623 deriva dal map.le originario 286 mq 97464
62	MONTI (SS)	Inventario	centro abitato	Leddà Vittorio 100,00%	15	624	150,00	Il map.le 624 deriva dal map.le originario 289 di 8264 mq	nessuno	Determinazione n°218/2005 del 23/02/2005	MONTI	OCCUPATO	MONTI (SS)	Il map.le 624 deriva dal map.le originario 289 di 8264 mq
63	MONTI (SS)	Inventario	centro abitato	Laconi Giovanni 100,00%	15	625	135,00	Il map.le 625 passa da 120 a 135 mq. Mancano atti che giustificano l'aumento della sup. di 15 mq	nessuno	Determinazione n°218/2005 del 23/02/2005	MONTI	OCCUPATO	MONTI (SS)	Mancano atti che giustificano l'aumento della superficie di 15 mq da 120 a 135 mq



REGIONE AUTONOMA DE SARDIGNA
REGIONE AUTONOMA DELLA SARDEGNA

ASSESSORADU DE S'AGRICOLTURA E REFORMA AGROPASTORALE
ASSESSORATO DELL'AGRICOLTURA E RIFORMA AGROPASTORALE

Direzione generale

Servizio Miglioramento dell'ambiente e dello spazio rurale

INVENTARIO TERRE CIVICHE														
n.	Beneficiario	Stato U.C.	Località	Intestazione	Foglio	Mappale	Superficie (mq)	Atto di aggiornamento	Atto Traslativo	Origine	Comune	Stato	Cobeneficiari	Foto Ispezione
64	MONTI (SS)	Inventario	centro abitato	Casu Mario 100,00%	15	627	168,00	Il map.le 627 passa da 120 a 168 mq. Mancano atti che giustificano l'aumento della sup. di 48 mq	nessuno	Determinazione n°218/2005 del 23/02/2005	MONTI	OCCUPATO	MONTI (SS)	Mancano atti che giustificano l'aumento della superficie di 48 mq da 120 a 168 mq
65	MONTI (SS)	Inventario	centro abitato	Casu Mario 100,00%	15	628	10,00	Il map.le 628 deriva dal map.le originario 286 mq 97464	nessuno	Determinazione n°218/2005 del 23/02/2005	MONTI	OCCUPATO	MONTI (SS)	Non mappato, sia sul SITR, che nell'EDM catastale e al NCT il mappale non risulta
66	MONTI (SS)	Inventario	centro abitato	MELONIOTTAVIO 33,33% - MELONIMARIO 33,33% - MELONGIOVANNI 33,34%	15	631	680,00	Il map.le 631 passa da 628 a 680 mq. Mancano atti che giustificano l'aumento di sup. di 52 mq	nessuno	Determinazione n°218/2005 del 23/02/2005	MONTI	OCCUPATO	MONTI (SS)	Mancano atti che giustificano l'aumento di superficie di 52 mq da 628 a 680 mq
67	MONTI (SS)	Inventario	centro abitato	Nieddu Francesco 100,00%	15	632	123,00	Il map.le 632 passa da 120 a 123 mq. Mancano atti che giustificano l'aumento della sup. di 3 mq	nessuno	Determinazione n°218/2005 del 23/02/2005	MONTI	OCCUPATO	MONTI (SS)	Mancano atti che giustificano l'aumento della superficie di 3 mq da 120 a 123 mq
68	MONTI (SS)	Inventario	centro abitato	Comune di Monti 100,00%	15	674	128,00	Il map.le 674 deriva dal map.le originario 286 mq 97464.	nessuno	Determinazione n°218/2005 del 23/02/2005	MONTI	OCCUPATO	MONTI (SS)	Il map.le 674 deriva dal map.le originario 286 mq 97464. Occupato da fabbricato di proprietà privata
69	MONTI (SS)	Inventario	centro abitato	Ledda Gavino 100,00%	15	717	149,00	Il map.le 717 passa da 144 a 149mq, mancano atti che giustificano un aumento di superficie di 5mq	nessuno	Determinazione n°218/2005 del 23/02/2005	MONTI	OCCUPATO	MONTI (SS)	Il map.le 717 passa da 144 a 149mq, mancano atti che giustificano un aumento di superficie di 5 mq
70	MONTI (SS)	Inventario	centro abitato	Fresu Giovanni 100,00%	15	725	89,00	Il map.le 725 deriva dal map.le originario 288 mq 76830.	nessuno	Determinazione n°218/2005 del 23/02/2005	MONTI	OCCUPATO	MONTI (SS)	Non mappato: sia sul SITR che nell'EDM catastale il mappale non risulta. Passa al Catasto Fabbricati
71	MONTI (SS)	Inventario	centro abitato	PUDDAMARIO 100,00%	15	727	169,00	Il map.le 727 deriva dal map.le originario 286 mq 97464.	nessuno	Determinazione n°218/2005 del 23/02/2005	MONTI	OCCUPATO	MONTI (SS)	Il map.le 727 deriva dal map.le originario 286 mq 97464.
72	MONTI (SS)	Inventario	centro abitato	Meloni Pietro 100,00%	15	728	169,00	Il map.le 728 deriva dal map.le originario 286 mq 97464.	nessuno	Determinazione n°218/2005 del 23/02/2005	MONTI	OCCUPATO	MONTI (SS)	Il map.le 728 deriva dal map.le originario 286 mq 97464.
73	MONTI (SS)	Inventario	centro abitato	Asara Giuseppe 50,00% - SANNAGIOVANNA 50,00%	15	733	383,00	Il map.le 733 passa da 360 a 383 mq. Mancano atti che giustificano l'aumento della sup. di 23 mq	nessuno	Determinazione n°218/2005 del 23/02/2005	MONTI	OCCUPATO	MONTI (SS)	Mancano atti che giustificano l'aumento della superficie di 23 mq da 360 a 383 mq
74	MONTI (SS)	Inventario	centro abitato	Campus Salvatore 100,00%	15	734	70,00	Il map.le 734 deriva dal map.le originario 286 mq 97464.	nessuno	Determinazione n°218/2005 del 23/02/2005	MONTI	OCCUPATO	MONTI (SS)	Non mappato: sia sul SITR, sia sull'EDM catastale e al NCT il map.le non risulta. Passa al Catasto Fabbricati
75	MONTI (SS)	Inventario	Centro Abitato	Raspizzu Gioacchino e Cabras Pietrina 100,00%	15	736	15,00	Il map.le 736 deriva dal map.le originario 288 mq 76830.	nessuno	Determinazione n°218/2005 del 23/02/2005	MONTI	OCCUPATO	MONTI (SS)	Non mappato: sia sul SITR che nell'EDM catastale il map.le non risulta. Passa al Catasto Fabbricati
76	MONTI (SS)	Inventario	centro abitato	Barrottu Vittorio 100,00%	15	742	89,00	Il map.le 742 deriva dal map.le originario 286 mq 97464.	nessuno	Determinazione n°218/2005 del 23/02/2005	MONTI	OCCUPATO	MONTI (SS)	Non mappato: sia sul SITR che nell'EDM catastale e al NCT il mappale non risulta. Passa al Catasto Fabbricati
77	MONTI (SS)	Inventario	centro abitato	Solinas Antonio 100,00%	15	772	576,00	Il map.le 772 deriva dal map.le originario 286 mq 97464.	nessuno	Determinazione n°218/2005 del 23/02/2005	MONTI	OCCUPATO	MONTI (SS)	Il map.le 772 deriva dal map.le originario 286 mq 97464.
78	MONTI (SS)	Inventario	centro abitato	MELONIANTONIO 100,00%	15	776	127,00	Il map.le 776 passa da 120 a 127 mq. Mancano atti che giustificano un aumento della sup. di 7 mq	nessuno	Determinazione n°218/2005 del 23/02/2005	MONTI	OCCUPATO	MONTI (SS)	Mancano atti che giustificano un aumento della superficie di 7 mq da 120 a 127 mq
79	MONTI (SS)	Inventario	centro abitato	Casu Mario 100,00%	15	778	35,00	Il map.le 778 deriva dal map.le originario 286 mq 97464.	nessuno	Determinazione n°218/2005 del 23/02/2005	MONTI	OCCUPATO	MONTI (SS)	Non mappato: sia sul SITR, sia nell'EDM catastale che al NCT il mappale non risulta



REGIONE AUTONOMA DE SARDIGNA
REGIONE AUTONOMA DELLA SARDEGNA

ASSESSORADU DE S'AGRICOLTURA E REFORMA AGROPASTORALE
ASSESSORATO DELL'AGRICOLTURA E RIFORMA AGROPASTORALE
Direzione generale
Servizio Miglioramento dell'ambiente e dello spazio rurale

INVENTARIO TERRE CIVICHE														
n.	Beneficiario	Stato U.C.	Località	Intestazione	Foglio	Mappale	Superficie (mq)	Atto di aggiornamento	Atto Traslativo	Origine	Comune	Stato	Cobeneficiari	Foto Ispezione
80	MONTI (SS)	Inventario	centro abitato	PUDDAANTONIA 50,00% - SANNAPAOLINO 50,00%	15	781	169,00	Il map.le 781 deriva dal map.le originario 286 mq 97464.	ISTRUMENTO (ATTO PUBBLICO) del 20/07/1999 Voltura n. 2366. 1/2000 in atti dal 23/07/2004 (protocollo n. SS0166831) Repertorio n. : 30338 Rogante: PISTILLI Sede: QLBIA. Registrazione: UR Sede: TEMPIO PAUSANIA n: 2245 del 30/07/1999 COMPRAVENDITA	Determinazione n°218/2005 del 23/02/2005	MONTI	OCCUPATO	MONTI (SS)	Il map.le 781 deriva dal map.le originario 286 mq 97464.
81	MONTI (SS)	Inventario	centro abitato	Sanna Maria Antonia 100,00%	15	785	169,00	Il map.le 785 deriva dal map.le originario 286 mq 97464.	ISTRUMENTO (ATTO PUBBLICO) del 22/05/2007 Trascrizione n. 6241 1/2007 in atti dal 30/05/2007 Repertorio n. : 144 Rogante: MELONI MARIA GRAZIA Sede: MONTI. COMPRAVENDITA (Passaggi intermedi da esaminare) Rettificata dalla trasc. n. 10397/2007	Determinazione n°218/2005 del 23/02/2005	MONTI	OCCUPATO	MONTI (SS)	Il map.le 785 deriva dal map.le originario 286 mq 97464.
82	MONTI (SS)	Inventario	centro abitato	RASPITZUGIOVANNI MARIA 100,00%	15	788	169,00	Il map.le 788 deriva dal map.le originario 286 mq 97464.	nessuno	Determinazione n°218/2005 del 23/02/2005	MONTI	OCCUPATO	MONTI (SS)	Il map.le 788 deriva dal map.le originario 286 mq 97464.
83	MONTI (SS)	Inventario	centro abitato	Raspitzu Paolo 100,00%	15	795	112,00	Il map.le 795 deriva dal map.le originario 286 mq 97464.	nessuno	Determinazione n°218/2005 del 23/02/2005	MONTI	OCCUPATO	MONTI (SS)	Non mappato: sia sul SITR, sia sull'EDM catastale che al NCT il map.le non risulta.
84	MONTI (SS)	Inventario	centro abitato	Raspitzu Paolo 100,00%	15	801	169,00	Il map.le 801 passa da 57 a 169 mq. Mancano atti che giustificano l'aumento della sup. di 112 mq	nessuno	Determinazione n°218/2005 del 23/02/2005	MONTI	OCCUPATO	MONTI (SS)	Il map.le 801 passa da 57 a 169 mq. Mancano atti che giustificano l'aumento della sup. di 112 mq
85	MONTI (SS)	Inventario	centro abitato	NIEDDUGAVINO 100,00%	15	804	169,00	Il map.le 804 deriva dal map.le originario 287 di 198584 mq	ISTRUMENTO (ATTO PUBBLICO) del 12/12/2002 Trascrizione n. 298. 1/2003 in atti dal 08/01/2003 Repertorio n. : 27 Rogante: COMUNE DI MONTI Sede: MONTI. COMPRAVENDITA	Determinazione n°218/2005 del 23/02/2005	MONTI	OCCUPATO	MONTI (SS)	Il map.le 804 deriva dal map.le originario 287 di 198584 mq
86	MONTI (SS)	Inventario	centro abitato	SANNAPIERO 100,00%	15	811	169,00	Il map.le 811 deriva dal map.le originario 286 mq 97464.	nessuno	Determinazione n°218/2005 del 23/02/2005	MONTI	OCCUPATO	MONTI (SS)	Il map.le 811 deriva dal map.le originario 286 mq 97464.
87	MONTI (SS)	Inventario	centro abitato	Comune di Monti 100,00%	15	812	169,00	Il map.le 812 deriva dal map.le originario 287 di 198584 mq	nessuno	Determinazione n°218/2005 del 23/02/2005	MONTI	LIBERO	MONTI (SS)	Il map.le 812 deriva dal map.le originario 287 di 198584 mq. Terreno libero
88	MONTI (SS)	Inventario	centro abitato	Comune di Monti 100,00%	15	813	169,00	Il map.le 813 deriva dal map.le originario 287 di 198584 mq	nessuno	Determinazione n°218/2005 del 23/02/2005	MONTI	LIBERO	MONTI (SS)	Il map.le 813 deriva dal map.le originario 287 di 198584 mq. Terreno libero.
89	MONTI (SS)	Inventario	centro abitato	Comune di Monti 100,00%	15	814	169,00	Il map.le 814 deriva dal map.le originario 287 di 198584 mq	nessuno	Determinazione n°218/2005 del 23/02/2005	MONTI	LIBERO	MONTI (SS)	Il map.le 814 deriva dal map.le originario 287 di 198584 mq
90	MONTI (SS)	Inventario	centro abitato	Comune di Monti 100,00%	15	815	169,00	Il map.le 815 deriva dal map.le originario 287 di 198584 mq	nessuno	Determinazione n°218/2005 del 23/02/2005	MONTI	LIBERO	MONTI (SS)	Il map.le 815 deriva dal map.le originario 287 di 198584 mq. Terreno libero
91	MONTI (SS)	Inventario	centro abitato	Marini Mario 100,00%	15	817	169,00	Il map.le 817 deriva dal map.le originario 287 di 198584 mq	nessuno	Determinazione n°218/2005 del 23/02/2005	MONTI	OCCUPATO	MONTI (SS)	Il map.le 817 deriva dal map.le originario 287 di 198584 mq
92	MONTI (SS)	Inventario	Centro abitato	SANNA.MARIO 100,00%	15	822	169,00	Il map.le 822 deriva dal map.le originario 287 di 198584 mq	ISTRUMENTO (ATTO PUBBLICO) del 13/11/1998 Voltura n. 5989. 1/1998 in atti dal 10/02/2003 (protocollo n. 39693) Repertorio n. : 26 Rogante: SEGR. COMUNALE Sede: MONTI COMPRAVENDITA	Determinazione n°218/2005 del 23/02/2005	MONTI	OCCUPATO	MONTI (SS)	Il map.le 822 deriva dal map.le originario 287 di 198584 mq. Occupato da fabbricato



REGIONE AUTONOMA DE SARDIGNA
REGIONE AUTONOMA DELLA SARDEGNA

ASSESSORADU DE S'AGRICOLTURA E REFORMA AGROPASTORALE
ASSESSORATO DELL'AGRICOLTURA E RIFORMA AGROPASTORALE
Direzione generale
Servizio Miglioramento dell'ambiente e dello spazio rurale

INVENTARIO TERRE CIVICHE														
n.	Beneficiario	Stato U.C.	Località	Intestazione	Foglio	Mappale	Superficie (mq)	Atto di aggiornamento	Atto Traslativo	Origine	Comune	Stato	Cobeneficiari	Foto Ispezione
93	MONTI (SS)	Inventario	centro abitato	Marini Mario 100,00%	15	831	169,00	Il map.le 831 deriva dal map.le originario 287 di 198584 mq	nessuno	Determinazione n°218/2005 del 23/02/2005	MONTI	OCCUPATO	MONTI (SS)	Il map.le 831 deriva dal map.le originario 287 di 198584 mq
94	MONTI (SS)	Inventario	centro abitato	CIMINOANTONIO MARIA 100,00%	15	832	338,00	Il map.le 832 e 818 vengono accorpate e formano il map.le 832 mq 338	nessuno	Determinazione n°218/2005 del 23/02/2005	MONTI	OCCUPATO	MONTI (SS)	Il map.le 832 e 818 vengono accorpate e formano il map.le 832 mq 338
95	MONTI (SS)	Inventario	centro abitato	Isoni Salvatore 100,00%	15	834	169,00	Il map.le 834 passa da 165 a 169 mq. Mancano atti che giustificano un aumento di sup. di 4 mq	nessuno	Determinazione n°218/2005 del 23/02/2005	MONTI	OCCUPATO	MONTI (SS)	Il map.le 834 passa da 165 a 169 mq. Mancano atti che giustificano un aumento di sup. di 4 mq
96	MONTI (SS)	Inventario	centro abitato	PUDDAGAVINO 100,00%	15	836	169,00	Il map.le 836 passa da 97 a 169 mq. Mancano atti che giustificano l'aumento della sup. di 72 mq	nessuno	Determinazione n°218/2005 del 23/02/2005	MONTI	OCCUPATO	MONTI (SS)	Il map.le 836 passa da 97 a 169 mq. Mancano atti che giustificano l'aumento della sup. di 72 mq
97	MONTI (SS)	Inventario	centro abitato	MOLAPIETRINA 50,00% - COSSUGIOVANNI 50,00%	15	837	169,00	Il map.le 837 deriva dal map.le originario 287 di 198584 mq	ISTRUMENTO (ATTO PUBBLICO) del 29/06/1984 Voltura n. 3515. 1/1984 in atti dal 27/05/2002 (protocollo n. 132315) Repertorio n. 15 Rogante: SEGR. COMUNALE Sede: MONTI Registrazione: UR Sede: TEMPIO PAUSANIA Volume: 206 n. 1953 del 29/06/1984 PERMUTA	Determinazione n°218/2005 del 23/02/2005	MONTI	OCCUPATO	MONTI (SS)	Il map.le 837 deriva dal map.le originario 287 di 198584 mq. Occupato da fabbricato
98	MONTI (SS)	Inventario	Centro Abitato	Comune di Monti 100,00%	15	839	169,00	Il map.le 839 deriva dal map.le originario 287 di 198584 mq.	nessuno	Determinazione n°218/2005 del 23/02/2005	MONTI	OCCUPATO	MONTI (SS)	Il map.le 839 deriva dal map.le originario 287 di 198584 mq. Occupato da piazzetta
99	MONTI (SS)	Inventario	centro abitato	Raspizu Giuliano 100,00%	15	841	34,00	Il map.le 841 deriva dal map.le originario 286 mq 97464.	nessuno	Determinazione n°218/2005 del 23/02/2005	MONTI	OCCUPATO	MONTI (SS)	Non mappato: sia sul SITR, sia nell'EDM catastale che al NCT il mappale non risulta
100	MONTI (SS)	Inventario	centro abitato	Isoni Paolo 100,00%	15	846	116,00	Il map.le 846 passa da 120 a 116 mq. Mancano atti che giustificano la diminuzione di sup. di 4 mq	nessuno	Determinazione n°218/2005 del 23/02/2005	MONTI	OCCUPATO	MONTI (SS)	Il map.le 846 passa da 120 a 116 mq. Mancano atti che giustificano la diminuzione di sup. di 4 mq
101	MONTI (SS)	Inventario	centro abitato	COMUNE DIMONTI 100,00%	15	847	384,00	Il map.le 847 deriva dal map.le originario 286 mq 97464.	SCRITTURA PRIVATA del 22/08/1978 Voltura n. 384478 in atti dal 22/05/1991 Repertorio n.: 4007 Rogante: MAGALDI Registrazione: n: 1117 del 08/09/1978	Determinazione n°218/2005 del 23/02/2005	MONTI	OCCUPATO	MONTI (SS)	Il map.le 847 deriva dal map.le originario 286 mq 97464.
102	MONTI (SS)	Inventario	centro abitato	Comune di Monti 100,00%	15	855	50,00	Il map.le 855 deriva dal map.le originario 286 mq 97464	nessuno	Determinazione n°218/2005 del 23/02/2005	MONTI	OCCUPATO	MONTI (SS)	Non mappato: Il map.le 855 viene accorpato al map.le 673 non soggetto ad uso civico, che poi diventa 1348 in mappa.
103	MONTI (SS)	Inventario	centro abitato	Comune di Monti 100,00%	15	856	175,00	Il map.le 856 deriva dal map.le originario 288 mq 76830.	nessuno	Determinazione n°218/2005 del 23/02/2005	MONTI	OCCUPATO	MONTI (SS)	Il map.le 856 deriva dal map.le originario 288 mq 76830. Occupato da fabbricato di proprietà privata
104	MONTI (SS)	Inventario	centro abitato	MELONISALVATORE. 100,00%	15	857	85,00	Il map.le 857 mq 127 è fraz. nei map.le 857 mq 85 ,1013 mq 31 ,1014 mq 11	ISTRUMENTO (ATTO PUBBLICO) del 04/12/2008 Nota presentata con Modello Unico n. 16721. 1/2008 in atti dal 17/12/2008 Repertorio n.: 210694 Rogante: GIULIANI. GIANFRANCO Sede: OLBIA DIVISIONE 'CONTINUITA' STORICA DA VERIFICARE. Rettifica la trasc. n. 2775/1992	Determinazione n°218/2005 del 23/02/2005	MONTI	OCCUPATO	MONTI (SS)	Il map.le 857 mq 85 deriva dal fraz. del map.le 857 mq 127



REGIONE AUTONOMA DE SARDIGNA
REGIONE AUTONOMA DELLA SARDEGNA

ASSESSORADU DE S'AGRICOLTURA E REFORMA AGROPASTORALE
ASSESSORATO DELL'AGRICOLTURA E RIFORMA AGROPASTORALE

Direzione generale

Servizio Miglioramento dell'ambiente e dello spazio rurale

INVENTARIO TERRE CIVICHE														
n.	Beneficiario	Stato U.C.	Località	Intestazione	Foglio	Mappale	Superficie (mq)	Atto di aggiornamento	Atto Traslativo	Origine	Comune	Stato	Cobeneficiari	Foto Ispezione
105	MONTI (SS)	Inventario	centro abitato	Comune di Monti 100,00%	15	868	110,00	Il map.le 868 deriva dal map.le originario 289 di 8264 mq	nessuno	Determinazione n°218/2005 del 23/02/2005	MONTI	OCCUPATO	MONTI (SS)	Il map.le 868 deriva dal map.le originario 289 di 8264 mq
106	MONTI (SS)	Inventario	centro abitato	Comune di Monti 100,00%	15	873	210,00	Il map.le 873 deriva dal map.le originario 277 mq 5078	nessuno	Determinazione n°218/2005 del 23/02/2005	MONTI	OCCUPATO	MONTI (SS)	Il map.le 873 deriva dal map.le originario 277 mq 5078. Sul map.le insiste un fabbricato
107	MONTI (SS)	Inventario	centro abitato	Comune di Monti 100,00%	15	884	755,00	Il map.le 884 deriva dal map.le originario 286 mq 97464	nessuno	Determinazione n°218/2005 del 23/02/2005	MONTI	OCCUPATO	MONTI (SS)	Il map.le 884 deriva dal map.le originario 286 mq 97464. Occupato da fabbricato comunale
108	MONTI (SS)	Inventario	centro abitato	Marini Irene 100,00%	15	928	247,00	Il map.le 928 deriva dal map.le originario 286 mq 97464.	nessuno	Determinazione n°218/2005 del 23/02/2005	MONTI	OCCUPATO	MONTI (SS)	Il map.le 928 deriva dal map.le originario 286 mq 97464. Occupato da fabbricato.
109	MONTI (SS)	Inventario	centro abitato	TILIGNAGIUSEPPE 50,00%	15	954	84,00	Il map.le 288 mq 7798 è fraz. nel map.le 288 mq 7714 e 954 mq 84	ISTRUMENTO (ATTO PUBBLICO) DEL 13/06/1996. Voltura n. 2424.1/1997 in atti dal 27/05/2002 (protocollo n. 133257) Repertorio n.8 Rogante : SEGR. COM.LE Sede: MONTI Registrazione : UR Sede: Monti n: 1509 del 14/06/1996 COMPRAVENDITA	Determinazione n°218/2005 del 23/02/2005	MONTI	OCCUPATO	MONTI (SS)	Deriva dal mappale 288 di ha 7798 che a sua volta è derivato dal mappale 288 di ha 76830.
110	MONTI (SS)	Inventario	Centro Abitato	Campus Salvatore Antonio 100,00%	15	956	75,00	Il map.le 956 deriva dal map.le originario 286 mq 97464.	nessuno	Determinazione n°218/2005 del 23/02/2005	MONTI	OCCUPATO	MONTI (SS)	Il map.le 956 deriva dal map.le originario 286 mq 97464.
111	MONTI (SS)	Inventario	centro abitato	Raspitzu Tonino 100,00%	15	960	500,00	I map.li 960 mq 400 e 967 mq 100 sono accorpate e formano il map.le 960 mq 500	nessuno	Determinazione n°218/2005 del 23/02/2005	MONTI	OCCUPATO	MONTI (SS)	I map.li 960 mq 400 e 967 mq 100 sono accorpate e formano il map.le 960 mq 500
112	MONTI (SS)	Inventario	centro abitato	LEDDAPASQUALE 100,00%	15	977	126,00	I map.li 977 mq 25 e 1324 mq 101 sono accorpate e formano il map.le 977 mq 126	ISTRUMENTO (ATTO PUBBLICO) del 20/03/1981 Voltura n. 1566.1/1981 in atti dal 22/05/2002 (protocollo n. 128784) Repertorio n. : 5 Rogante: SEGR. COMUNALE Sede: MONTI Registrazione: UR Sede: TEMPIO PAUSANIA Volume: 189 n: 888 del 31/03/1981 COMPRAVENDITA	Determinazione n°218/2005 del 23/02/2005	MONTI	OCCUPATO	MONTI (SS)	I map.li 977 mq 25 e 1324 mq 101 sono accorpate e formano il map.le 977 mq 126
113	MONTI (SS)	Inventario	centro abitato	MELONIGIOVANNI 100,00%	15	1013	31,00	Il map.le 857 mq 127 è fraz. nei map.li 857 mq 85 ,1013 mq 31 ,1014 mq 11	nessuno	Determinazione n°218/2005 del 23/02/2005	MONTI	OCCUPATO	MONTI (SS)	Il map.le 1013 mq 31 deriva dal fraz. del map.le 857 mq 127
114	MONTI (SS)	Inventario	centro abitato	MELONIGIOVANNI 100,00%	15	1014	11,00	Il map.le 857 mq 127 è fraz. nei map.li 857 mq 85 ,1013 mq 31 ,1014 mq 11	nessuno	Determinazione n°218/2005 del 23/02/2005	MONTI	OCCUPATO	MONTI (SS)	Il map.le 1014 mq 11 deriva dal fraz. del map.le 857 mq 127
115	MONTI (SS)	Inventario	centro abitato	Comune di Monti 100,00%	15	1015	15,00	Il map.le 288 mq 7570 è frazionato nei map.li 288 mq 7548, 1015 mq 15 e 1016 mq 7	nessuno	Determinazione n°218/2005 del 23/02/2005	MONTI	OCCUPATO	MONTI (SS)	Parzialmente edificato
116	MONTI (SS)	Inventario	centro abitato	Comune di Monti 100,00%	15	1016	7,00	Il map.le 288 mq 7570 è frazionato nei map.li 288 mq 7548, 1015 mq 15 e 1016 mq 7	nessuno	Determinazione n°218/2005 del 23/02/2005	MONTI	OCCUPATO	MONTI (SS)	Parzialmente edificato
117	MONTI (SS)	Inventario	centro abitato	Comune di Monti 100,00%	15	1078	7.551,00	Il map.le 1078 passa da 7516 a 7551 mq a seguito di variazione frazionamento	nessuno	Determinazione n°218/2005 del 23/02/2005	MONTI	OCCUPATO	MONTI (SS)	Parzialmente edificato



REGIONE AUTONOMA DE SARDIGNA
REGIONE AUTONOMA DELLA SARDEGNA

ASSESSORADU DE S'AGRICOLTURA E REFORMA AGROPASTORALE
ASSESSORATO DELL'AGRICOLTURA E RIFORMA AGROPASTORALE
Direzione generale

Servizio Miglioramento dell'ambiente e dello spazio rurale

INVENTARIO TERRE CIVICHE														
n.	Beneficiario	Stato U.C.	Località	Intestazione	Foglio	Mappale	Superficie (mq)	Atto di aggiornamento	Atto Traslativo	Origine	Comune	Stato	Cobeneficiari	Foto Ispezione
118	MONTI (SS)	Inventario	centro abitato	TILIGNAGIUSEPPE 50,00%	15	1079	32,00	Il map.le 288 mq 7548 è fraz. nel map.li 1078 mq 7516 e 1079 mq 32	ISTRUMENTO (ATTO PUBBLICO) DEL 13/06/1996. Voltura n. 2424. 1/1997 in atti dal 27/05/2002 (protocollo n. 133257) Repertorio n.8 Rogante : SEGR. COM.LE Sede: MONTI Registrazione : UR Sede: Monti n. 1509 del 14/06/1996 COMPRAVENDITA	Determinazione n°218/2005 del 23/02/2005	MONTI	OCCUPATO	MONTI (SS)	Deriva dal mappale 288
119	MONTI (SS)	Inventario	centro abitato	Corona Mario e Fiorellino Gavina 100,00%	15	1096	161,00	Il map.le 1096 passa da 163 a 161 mq , mancano atti che giustificano la diminuzione di sup di 2 mq	nessuno	Determinazione n°218/2005 del 23/02/2005	MONTI	OCCUPATO	MONTI (SS)	Il map.le 743 diventa map.le 1096 per quest'ultimo mancano atti che giustificano la diminuzione di superficie di 2 mq da 163 a 161 mq
120	MONTI (SS)	Inventario	centro abitato	Comune di Monti 100,00%	15	1097	2.831,00	Il map.le 277 mq 2871 è frazionato nei map.li 1097 mq 2831 e 1098 mq 40	nessuno	Determinazione n°218/2005 del 23/02/2005	MONTI	OCCUPATO	MONTI (SS)	Il map.le 277 mq 2871 è frazionato nei map.li 1097 mq 2831 e 1098 mq 40. Il map.le è inglobato nelle strade del centro abitato
121	MONTI (SS)	Inventario	centro abitato	ISONIFRANCESCO 100,00%	15	1098	40,00	Il map.le 277 mq 2871 è frazionato nei map.li 1097 mq 2831 e 1098 mq 40	ISTRUMENTO (ATTO PUBBLICO) DEL 09/06/1993 Voltura 3385. 1/1993 in atti dal 20/06/2002 (protocollo n. 161146) Repertorio n.20 Rogante : SEGR. COM.LE Sede: MONTI Registrazione UR: Sede: TEMPIO PAUSANIA n. 1550 del 29/06/1993 COMPRAVENDITA	Determinazione n°218/2005 del 23/02/2005	MONTI	OCCUPATO	MONTI (SS)	Il map.le 277 mq 2871 è frazionato nei map.li 1097 mq 2831 e 1098 mq 40. occupato da fabbricato
122	MONTI (SS)	Inventario	centro abitato	Comune di Monti 100,00%	15	1104	148,00	Variatione identificativi. Il map.le 1104 sostituisce il map.le 615	nessuno	Determinazione n°218/2005 del 23/02/2005	MONTI	OCCUPATO	MONTI (SS)	Il map.le 1104 sostituisce il map.le 615. Occupato da fabbricato
123	MONTI (SS)	Inventario	centro abitato	COMUNE DIMONTI 100,00%	15	1109	165,00	Il map.le 779 viene fraz. nei map.li 1108 mq 269 e 1109 mq 165	ISTRUMENTO (ATTO PUBBLICO) del 13/10/1994 Voltura n. 1554. 1/1994 in atti dal 14/07/2004 (protocollo n. SS0159004) Repertorio n. : 20 Rogante : SEGR. COM.LE Sede: MONTI Registrazione : UR Sede :TEMPIO PAUSANIA n. 2712 del 10/11/1994 Perm. .	Determinazione n°218/2005 del 23/02/2005	MONTI	OCCUPATO	MONTI (SS)	Il map.le 1109 deriva dal frazionamento del map.le 779 mq 434
124	MONTI (SS)	Inventario	centro abitato	Casu Mario 100,00%	15	1126	132,00	variazione identificativi. Il map.le 1126 sostituisce il map.le 953	nessuno	Determinazione n°218/2005 del 23/02/2005	MONTI	OCCUPATO	MONTI (SS)	Il map.le 1126 mq 132 sostituisce il map.le 953. Occupato da fabbricato
125	MONTI (SS)	Inventario	centro abitato	Nieddu Mario 100,00%	15	1127	338,00	Il map.le 1127 mq 338 è formato dall'accorpamento dei map.li 789 mq 169 e 790 mq 169.	ISTRUMENTO (ATTO PUBBLICO) del 10/02/1983 Voltura n. 783. 1/1983 in atti dal 16/05/2002 (protocollo n. 123031) Repertorio n. : 464 Rogante: LORIGA NANNINO Sede: MONTI Registrazione: UR Sede: TEMPIO PAUSANIA Volume: 198 n: 464 del 17/02/1983 COMPRAVENDITA (map.le 790)	Determinazione n°218/2005 del 23/02/2005	MONTI	OCCUPATO	MONTI (SS)	Il map.le 1127 mq 338 è formato dall'accorpamento dei map.li 789 mq 169 e 790 mq 169



REGIONE AUTONOMA DE SARDIGNA
REGIONE AUTONOMA DELLA SARDEGNA

ASSESSORADU DE S'AGRICOLTURA E REFORMA AGROPASTORALE
ASSESSORATO DELL'AGRICOLTURA E RIFORMA AGROPASTORALE

Direzione generale

Servizio Miglioramento dell'ambiente e dello spazio rurale

INVENTARIO TERRE CIVICHE														
n.	Beneficiario	Stato U.C.	Località	Intestazione	Foglio	Mappale	Superficie (mq)	Atto di aggiornamento	Atto Traslativo	Origine	Comune	Stato	Cobeneficiari	Foto Ispezione
126	MONTI (SS)	Inventario	centro abitato	Meloni Giovanni 100,00%	15	1132	92,00	Il map.le 1132 deriva dal map.le originario 286 mq 97464.	ISTRUMENTO (ATTO PUBBLICO) del 16/10/2001 Trascrizione n. 14574 -1/2001 in atti dal 26/11/2001 Repertorio n. : 20 Rogante: COMUNE DI MONTI Sede: MONTI □ COMPRAVENDITA	Determinazione n°218/2005 del 23/02/2005	MONTI	OCCUPATO	MONTI (SS)	Il map.le 1132 deriva dal map.le originario 286 mq 97464.
127	MONTI (SS)	Inventario	Centro abitato	PUDDAGAVINO 50,00% - AZZARASEBASTIANA 50,00% - AZZARAANTONIA 50,00% - ORRUGIORGIO 50,00%	15	1135	169,00	Il map.le 1135 sostituisce il map.le 783	ISTRUMENTO (ATTO PUBBLICO) del 06/01/1981 Voltura n. : 175382 in atti dal 22/05/1991 Repertorio n. : 21467 Rogante: GIANFRANCO GIULIANI Sede: OLBIA Registrazione: n. □ 53 del 12/01/1981	Determinazione n°218/2005 del 23/02/2005	MONTI	OCCUPATO	MONTI (SS)	Il map.le 1135 di 169 mq sostituisce il map.le 783
128	MONTI (SS)	Inventario	centro abitato	CRASTAMARIA DELIA 100,00%	15	1144	338,00	Il map.le 1144 mq 338 è formato dall'accorpamento dei map.li 787 e 800.	ISTRUMENTO (ATTO PUBBLICO) del 18/02/1994 Voltura n. : 2623 -1/1994 in atti dal 26/07/2004 (protocollo n. : SS0167260) Repertorio n. : 73620 Rogante: CASTELLI Sede: OLBIA □ Registrazione: UR Sede: TEMPIO PAUSANIA n. : 629 del 09/03/1994 ESEGUITA AI SOLI FINI DELLA CONTINUITA' STORICA	Determinazione n°218/2005 del 23/02/2005	MONTI	OCCUPATO	MONTI (SS)	Il map.le 1144 mq 338 è formato dall'accorpamento dei map.li 787 MQ 169 e 800 mq 169
129	MONTI (SS)	Inventario	centro abitato	Casu Antonio 100,00%	15	1157	151,00	Variatione identificativi, il map.le 1157 sostituisce il map.le 571	nessuno	Determinazione n°218/2005 del 23/02/2005	MONTI	OCCUPATO	MONTI (SS)	Il map.le 1157 sostituisce il map.le 571 per quest'ultimo mancano atti che giustificano l'aumento di superficie di 7 mq da 144 a 151 mq
130	MONTI (SS)	Inventario	centro abitato	LUTZUPIER GIOVANNI ANTONIO 50,00% - ISONIMARIA DOMENICA 50,00%	15	1243	434,00	Il map.li 1108 e 1106 vengono accorpati e formano il map.le 1243 mq 434	nessuno	Determinazione n°218/2005 del 23/02/2005	MONTI	OCCUPATO	MONTI (SS)	Il map.li 1108 e 1106 vengono accorpati e formano il map.le 1243 mq 434. Occupato da fabbricato .
131	MONTI (SS)	Inventario	centro abitato	Comune di Monti 100,00%	15	1255	68,00	Il map.le 1255 deriva dal map.le originario 286 mq 97464	nessuno	Determinazione n°218/2005 del 23/02/2005	MONTI	OCCUPATO	MONTI (SS)	Il map.le 1255 deriva dal map.le originario 286 mq 97464. Il map.le è occupato dalle strade
132	MONTI (SS)	Inventario	Gavinu Casu	DEMANIO DELLA REGIONE AUTONOMA DELLA SARDEGNA 100,00%	15	1276	1.936,00	Il map.le 1276 deriva dal map.le originario 287 di 198584 mq	ISTRUMENTO (ATTO PUBBLICO) del 16/10/2001 Trascrizione n. : 14676 -1/2001 in atti dal 15/05/2002 Repertorio n. : 9608 Rogante: DOTTOR CARLO BOLOGNINI Sede: □ SASSARI CESSIONE DI DIRITTI REALI A TITOLO ONEROSO	Determinazione n°218/2005 del 23/02/2005	MONTI	OCCUPATO	MONTI (SS)	Il map.le 1276 deriva dal map.le originario 287 di 198584 mq. Sul map.le insiste una condotta E.S.A.F
133	MONTI (SS)	Inventario	Gavinu Casu	Comune di Monti 100,00%	15	1277	5.934,00	Il map.le 1277 deriva dal map.le originario 287 di 198584 mq	nessuno	Determinazione n°218/2005 del 23/02/2005	MONTI	LIBERO	MONTI (SS)	Occupato da fabbricato. Il map.le 1277 deriva dal map.le originario 287 di 198584 mq. Il map.le 1277 mq 5934 è frazionato nei map.li 1435 mq 5875, 1436 mq 35, 1437 mq 24



REGIONE AUTONOMA DE SARDIGNA
REGIONE AUTONOMA DELLA SARDEGNA

ASSESSORADU DE S'AGRICOLTURA E REFORMA AGROPASTORALE
ASSESSORATO DELL'AGRICOLTURA E RIFORMA AGROPASTORALE

Direzione generale

Servizio Miglioramento dell'ambiente e dello spazio rurale

INVENTARIO TERRE CIVICHE														
n.	Beneficiario	Stato U.C.	Località	Intestazione	Foglio	Mappale	Superficie (mq)	Atto di aggiornamento	Atto Traslativo	Origine	Comune	Stato	Cobeneficiari	Foto Ispezione
134	MONTI (SS)	Inventario	Gavinu Casu	DEMANIO DELLA REGIONE AUTONOMA DELLA SARDEGNA 100,00%	15	1278	1.894,00	Il map.le 1278 deriva dal map.le originario 287 di 198584 mq	ISTRUMENTO (ATTO PUBBLICO) del 16/10/2001 Trascrizione n. 14676 .1/2001 in atti dal 15/05/2002 Repertorio n. : 9608 Rogante: DOTTOR CARLO BOLOGNINI Sede: SASSARI CESSIONE DI DIRITTI REALI A TITOLO ONEROSO	Determinazione n°218/2005 del 23/02/2005	MONTI	OCCUPATO	MONTI (SS)	Il map.le 1278 deriva dal map.le originario 287 di 198584 mq. Sul map.le insiste una condotta E.S.A.F
135	MONTI (SS)	Inventario	centro abitato	Meloni Antonio 100,00%	15	1279	120,00	Variazione identificativi: Il map.le 1279 sostituisce il map.le 774	nessuno	Determinazione n°218/2005 del 23/02/2005	MONTI	OCCUPATO	MONTI (SS)	Il map.le 1279 mq 120 sostituisce il map.le 774. Occupato da fabbricato
136	MONTI (SS)	Inventario	centro abitato	Pinna Giovanni 100,00%	15	1301	195,00	variazione identificativi. Il map.le 1301 sostituisce il map.le 726	nessuno	Determinazione n°218/2005 del 23/02/2005	MONTI	OCCUPATO	MONTI (SS)	Il map.le 1301 sostituisce il map.le 726 per quest'ultimo mancano atti che giustificano l'aumento della superficie di 67 mq da 128 a 195 mq
137	MONTI (SS)	Inventario	centro abitato	MARRASMICHELE 100,00%	15	1304	169,00	Variazione identificativi: Il map.le 1304 sostituisce il map.le 767	ISTRUMENTO (ATTO PUBBLICO) del 14/07/1969 Voltura n. 2019 .1/2003 in atti dal 07/07/2003 (protocollo n. 234218) Repertorio n. : 88384 Rogante: TOMASO BUA Sede: TEMPIO PAUSANIA Registrazione: PU Sede: TEMPIO PAUSANIA Volume: 159 n. 886 del 29/07/1969 VENDITA	Determinazione n°218/2005 del 23/02/2005	MONTI	OCCUPATO	MONTI (SS)	Il map.le 1304 mq 169 sostituisce il map.le 767
138	MONTI (SS)	Inventario	Gavinu Casu	ENEL DISTRIBUZIONE S.P.A. CON SEDE IN ROMA 100,00%	15	1316	35,00	Il map.le 1275 mq 184303 è frazionato nei map.li 1315 mq 184268 e 1316 mq 35	ISTRUMENTO (ATTO PUBBLICO) del 26/04/2005 Trascrizione n. 8012 .1/2005 in atti dal 16/05/2005 Repertorio n. : 97 Rogante: MELONI MARIA GRAZIA Sede: MONTI COMPRAVENDITA	Determinazione n°218/2005 del 23/02/2005	MONTI	OCCUPATO	MONTI (SS)	Il map.le 1316 mq 35 deriva dal frazionamento del map.le 1275 mq 184303
139	MONTI (SS)	Inventario	centro abitato	Comune di Monti 100,00%	15	1317	47,00	Il map.le 825 mq 169 viene frazionato nei map.li 1317 mq 47 e 1318 mq 122	nessuno	Determinazione n°218/2005 del 23/02/2005	MONTI	OCCUPATO	MONTI (SS)	Parzialmente edificato
140	MONTI (SS)	Inventario	centro abitato	MURGIAAGOSTINO 50,00% - TILIGNAGIOVANNA FRANCESCA 50,00%	15	1318	122,00	Il map.le 825 mq 169 viene frazionato nei map.li 1317 mq 47 e 1318 mq 122	ISTRUMENTO (ATTO PUBBLICO) del 14/12/2004. Trascrizione n. 16496.1/2004 in atti dal 27/12/2004 Repertorio n.: 86 Rogante COMUNE DI MONTI Sede: MONTI COMPRAVENDITA	Determinazione n°218/2005 del 23/02/2005	MONTI	OCCUPATO	MONTI (SS)	Il map.le 825 mq 169 viene frazionato nei map.li 1317 mq 47 e 1318 mq 122
141	MONTI (SS)	Inventario	centro abitato	Comune di Monti 100,00%	15	1320	93,00	Il map.le 1270 è fraz. nei map.li 1319 mq 54080, 1320 mq 93, 1321 mq 13	nessuno	Determinazione n°218/2005 del 23/02/2005	MONTI	OCCUPATO	MONTI (SS)	Il map.le 1320 mq 93 deriva dal fraz. del map.le 1270 mq 54186
142	MONTI (SS)	Inventario	centro abitato	Comune di Monti 100,00%	15	1321	13,00	Il map.le 1270 è fraz. nei map.li 1319 mq 54080, 1320 mq 93, 1321 mq 13	nessuno	Determinazione n°218/2005 del 23/02/2005	MONTI	OCCUPATO	MONTI (SS)	Il map.le 1321 mq 13 deriva dal fraz. del map.le 1270 mq 54186
143	MONTI (SS)	Inventario	M. Pelciosu	Comune di Monti 100,00%	15	1322	119.071,00	Il map.le 299 mq 119162 è fraz. nei map.li 1322 mq 119071 e 1323 mq 91	nessuno	Determinazione n°218/2005 del 23/02/2005	MONTI	LIBERO	MONTI (SS)	Il map.le 1322 deriva dal frazionamento del map.le 299 mq 119162



REGIONE AUTONOMA DE SARDIGNA
REGIONE AUTONOMA DELLA SARDEGNA

ASSESSORADU DE S'AGRICOLTURA E REFORMA AGROPASTORALE
ASSESSORATO DELL'AGRICOLTURA E RIFORMA AGROPASTORALE
Direzione generale
Servizio Miglioramento dell'ambiente e dello spazio rurale

INVENTARIO TERRE CIVICHE														
n.	Beneficiario	Stato U.C.	Località	Intestazione	Foglio	Mappale	Superficie (mq)	Atto di aggiornamento	Atto Traslativo	Origine	Comune	Stato	Cobeneficiari	Foto Ispezione
144	MONTI (SS)	Inventario	M. Pelciosu	Comune di Monti 100,00%	15	1323	91,00	Il map.le 299 mq 119162 è fraz. nei map.li 1322 mq 119071 e 1323 mq 91	nessuno	Determinazione n°218/2005 del 23/02/2005	MONTI	OCCUPATO	MONTI (SS)	Il map.le 1323 deriva dal frazionamento del map.le 299 mq 119162. Occupato da fabbricato
145	MONTI (SS)	Inventario	M. Pelciosu	Comune di Monti 100,00%	15	1326	255,00	Il map.le 290 è fraz. nei map.li 1325 mq 67505, 1326 mq 255, 1327 mq 92	nessuno	Determinazione n°218/2005 del 23/02/2005	MONTI	OCCUPATO	MONTI (SS)	Il map.le 1326 mq 255 deriva dal frazionamento del map.le 290 mq 67852. Occupato da fabbricato.
146	MONTI (SS)	Inventario	M. Pelciosu	Comune di Monti 100,00%	15	1327	92,00	Il map.le 290 è fraz. nei map.li 1325 mq 67505, 1326 mq 255, 1327 mq 92	nessuno	Determinazione n°218/2005 del 23/02/2005	MONTI	OCCUPATO	MONTI (SS)	Il map.le 1327 mq 92 deriva dal frazionamento del map.le 290 mq 67852. Occupato da fabbricato.
147	MONTI (SS)	Inventario	centro abitato	MURRAIGIUSEPPA 100,00%	15	1328	117,00	Variazione identificativi. Il map.le 1328 sostituisce il map.le 775	nessuno	Determinazione n°218/2005 del 23/02/2005	MONTI	OCCUPATO	MONTI (SS)	Il map.le 1328 sostituisce il map.le 775, per quest'ultimo mancano atti che giustificano una diminuzione di superficie di 3 mq da 120 a 117 mq
148	MONTI (SS)	Inventario	centro abitato	Piredda Santino 100,00%	15	1329	118,00	Variazione identificativi: il map.le 1329 sostituisce il map.le 669	nessuno	Determinazione n°218/2005 del 23/02/2005	MONTI	OCCUPATO	MONTI (SS)	Il map.le 1329 sostituisce il map.le 669 per quest'ultimo mancano atti che giustificano una diminuzione della superficie di 2 mq da 120 a 118 mq
149	MONTI (SS)	Inventario	centro abitato	Comune di Monti 100,00%	15	1332	53.986,00	Il map.le 1319 è fraz. nei map.li 1332 mq 53986 e 1333 mq 94	nessuno	Determinazione n°218/2005 del 23/02/2005	MONTI	OCCUPATO	MONTI (SS)	Parzialmente edificato. Il 16/06/2011 il mappale è stato soppresso originando i mappali 1453,1454,1455.
150	MONTI (SS)	Inventario	centro abitato	MANCAFRANCA 100,00%	15	1333	94,00	Il map.le 1319 è fraz. nei map.li 1332 mq 53986 e 1333 mq 94	ISTRUMENTO (ATTO PUBBLICO) del 17/11/2006 Trascrizione n. 13069 .1/2006 in atti dal 28/11/2006 Repertorio n. : 130 Rogante: MELONI MARIA GRAZIA Sede: MONTI COMPRAVENDITA	Determinazione n°218/2005 del 23/02/2005	MONTI	OCCUPATO	MONTI (SS)	Il map.le 1333 mq 94 deriva dal fraz. del map.le 1319 mq 54080
151	MONTI (SS)	Inventario	centro abitato	COSSUMICHELINA 50,00% - DERIUMARIO 50,00%	15	1335	169,00	Variazione identificativi. Il map.le 1335 sostituisce il map.le 792	ISTRUMENTO (ATTO PUBBLICO) del 13/12/1995 Voltura n. 1049.1/1996 in atti dal 04/08/1998 Repertorio n.: 496 Rogante: GOVEANI Sede: OLBIA	Determinazione n°218/2005 del 23/02/2005	MONTI	OCCUPATO	MONTI (SS)	Il map.le 1335 ma 169 sostituisce il map.le 792, quest'ultimo passa da 140 a 169 mq, mancano atti che giustificano l'aumento della sup. di 29 mq
152	MONTI (SS)	Inventario	M. Pelciosu	Comune di Monti 100,00%	15	1336	67.431,00	Il map.le 1325 è fraz. nei map.li 1336 mq 67431 e 1337 mq 74	nessuno	Determinazione n°218/2005 del 23/02/2005	MONTI	OCCUPATO	MONTI (SS)	Occupato da fabbricato. Deriva dal mappale 1325 che a sua volta deriva dalla particella 290.
153	MONTI (SS)	Inventario	M. Pelciosu	Comune di Monti 100,00%	15	1337	74,00	Il map.le 1325 è fraz. nei map.li 1336 mq 67431 e 1337 mq 74	nessuno	Determinazione n°218/2005 del 23/02/2005	MONTI	OCCUPATO	MONTI (SS)	Il map.le 1337 mq 74 deriva dal frazionamento del map.le 1325 mq 6705
154	MONTI (SS)	Inventario	Gavinu Casu	Comune di Monti 100,00%	15	1339	8.090,00	Il map.le 1315 mq 184268 è frazionato nei map.li 1338 mq 176178 e 1339 mq 8090	nessuno	Determinazione n°218/2005 del 23/02/2005	MONTI	OCCUPATO	MONTI (SS)	Il map.le 1339 mq 8090 deriva dal frazionamento del map.le 1315 mq 184268. Occupato da fabbricato.
155	MONTI (SS)	Inventario	centro abitato	SIMULASTEFANIA 50,00% - DERIUGIANCARLO 50,00%	15	1340	169,00	Variazione identificativi: il map.le 1340 sostituisce il map.le 791	ISTRUMENTO (ATTO PUBBLICO) del 10/05/1996 Voltura n. 2426.1/1997 in atti dal 11/08/1998 Repertorio n.: 7 Rogante: SEGR. COM. LE Sede: MONTI	Determinazione n°218/2005 del 23/02/2005	MONTI	OCCUPATO	MONTI (SS)	Il map.le 1340 sostituisce il map.le 791, per quest'ultimo mancano atti che giustificano l'aumento della sup. di 2 mq da 167 a 169 mq
156	MONTI (SS)	Inventario	centro abitato	Pudda Salvatore 100,00%	15	1345	169,00	variazione identificativi. Il map.le 1345 sostituisce il map.le 729	nessuno	Determinazione n°218/2005 del 23/02/2005	MONTI	OCCUPATO	MONTI (SS)	Il map.le 1345 sostituisce il map.le 729
157	MONTI (SS)	Inventario	centro abitato	Murgia Fausto 100,00%	15	1350	123,00	Variazione identificativi : il map.le 1350 sostituisce il map.le 667	nessuno	Determinazione n°218/2005 del 23/02/2005	MONTI	OCCUPATO	MONTI (SS)	Il map.le 1350 sostituisce il map.le 667 per quest'ultimo mancano atti che giustificano l'aumento della superficie di 3 mq da 120 a 123 mq



REGIONE AUTONOMA DE SARDIGNA
REGIONE AUTONOMA DELLA SARDEGNA

ASSESSORADU DE S'AGRICOLTURA E REFORMA AGROPASTORALE
ASSESSORATO DELL'AGRICOLTURA E RIFORMA AGROPASTORALE

Direzione generale

Servizio Miglioramento dell'ambiente e dello spazio rurale

INVENTARIO TERRE CIVICHE															
n.	Beneficiario	Stato U.C.	Località	Intestazione	Foglio	Mappale	Superficie (mq)	Atto di aggiornamento	Atto Traslativo	Origine	Comune	Stato	Cobeneficiari	Foto Ispezione	
158	MONTI (SS)	Inventario	centro abitato	Mureddu Francesco 100,00%	15	1353	143,00	Variatione identificativi: il map.le 1353 sostituisce il map.le 666	nessuno	Determinazione n°218/2005 del 23/02/2005	MONTI	OCCUPATO	MONTI (SS)	Il map.le 1353 sostituisce il map.le 666, per quest'ultimo mancano atti che giustificano l'aumento della superficie di 30 mq da 113 a 143 mq	
159	MONTI (SS)	Inventario	centro abitato	Isoni Barbara 100,00%	15	1354	88,00	Il map.le 1354 sostituisce il map.le 711	nessuno	Determinazione n°218/2005 del 23/02/2005	MONTI	OCCUPATO	MONTI (SS)	Il map.le 1354 sostituisce il map.le 711. Il map.le 711 passa da 84 a 88 mq. Mancano atti che giustificano l'aumento della sup. di 4 mq	
160	MONTI (SS)	Inventario	centro abitato	SANNA ANTONIETTA 50,00% - STARA ANTONIO 50,00%	15	1360	169,00	Variatione identificativi. Il map.le 1360 sostituisce il map.le 793	ISTRUMENTO (ATTO PUBBLICO) del 18/04/1990 Voltura n. 185390 in atti da 22/05/1991 Repertorio n. 9 Rogante: SEGRETARIO COMUNAL Sede: MONTI Registrazione: n. 792 del 27/04/1990	Determinazione n°218/2005 del 23/02/2005	MONTI	OCCUPATO	MONTI (SS)	Il map.le 1360 sostituisce il map.le 793, quest'ultimo passa da 109 a 169 mq, mancano atti che giustificano l'aumento della sup. di 60 mq	
161	MONTI (SS)	Inventario	centro abitato	SANNAMARIA ANTONIA 100,00%	15	1364	169,00	Variatione identificativi: il map.le 1364 sostituisce il map.le 780	ISTRUMENTO (ATTO PUBBLICO) del 22/05/2007 Trascrizione n. 10397 .1/2007 in atti dal 19/09/2007 Repertorio n. 144 Rogante: MELONI MARIA GRAZIA Sede: MONTI COMPRAVENDITA Rettifica la trasc. n. 6241/2007	Determinazione n°218/2005 del 23/02/2005	MONTI	OCCUPATO	MONTI (SS)	Il map.le 1364 sostituisce il map.le 780. Il map.le 780 deriva dal map.le originario 286 mq 97464.	
162	MONTI (SS)	Inventario	centro abitato	AZZARAGIUSEPPE 100,00%	15	1366	169,00	Variatione identificativi. Il map.le 1366 sostituisce il map.le 784	ISTRUMENTO (ATTO PUBBLICO) del 09/10/1984 Voltura n. 625684 in atti da 22/05/1991 Repertorio n. 11109 Rogante: EUGENIO CASTELLI Sede: TEMPIO PAUSANIA	Registrazione: Volume: 207 n. 3085 del 17/10/1984	Determinazione n°218/2005 del 23/02/2005	MONTI	OCCUPATO	MONTI (SS)	Il map.le 1366 sostituisce il map.le 784
163	MONTI (SS)	Inventario	centro abitato	SANNAPIERO 100,00%	15	1372	169,00	Variatione identificativi. Il map.le 1372 sostituisce il map.le 810	nessuno	Determinazione n°218/2005 del 23/02/2005	MONTI	OCCUPATO	MONTI (SS)	Il map.le 1372 mq 169 sostituisce il map.le 810	
164	MONTI (SS)	Inventario	Gavinu Casu	Comune di Monti 100,00%	15	1391	176.117,00	Il map.le 1338 mq 176178 è frazionato nei map.li 1391 mq 176117 e 1392 mq 61	nessuno	Determinazione n°218/2005 del 23/02/2005	MONTI	LIBERO	MONTI (SS)	Il map.le 1391 mq 176117 deriva dal frazionamento del map.le 1338 mq 176178	
165	MONTI (SS)	Inventario	Gavinu Casu	CHESSA ASSUNTA MARIA GRAZIA 100,00%	15	1392	61,00	Il map.le 1338 mq 176178 è frazionato nei map.li 1391 mq 176117 e 1392 mq 61	ISTRUMENTO (ATTO PUBBLICO) del 09/11/2009 Trascrizione n. 13460 .1/2009 in atti dal 26/11/2009 Repertorio n. 197 Rogante: MELONI MARIA GRAZIA Sede: MONTI COMPRAVENDITA	Determinazione n°218/2005 del 23/02/2005	MONTI	OCCUPATO	MONTI (SS)	Il map.le 1392 mq 61 deriva dal frazionamento del map.le 1338 mq 176178	
166	MONTI (SS)	Inventario	centro abitato	MURGIAGIOVANNA MARIA 100,00%	15	1393	164,00	Variatione identificativi: il map.le 1393 sostituisce il map.le 735	ISTRUMENTO (ATTO PUBBLICO) del 24/08/2007 Trascrizione n. 10398 .1/2007 in atti dal 19/09/2007 Repertorio n. 148 Rogante: MELONI MARIA GRAZIA Sede: MONTI COMPRAVENDITA	Determinazione n°218/2005 del 23/02/2005	MONTI	OCCUPATO	MONTI (SS)	Il map.le 1393 sostituisce il map.le 735. Occupato da fabbricato	



REGIONE AUTONOMA DE SARDIGNA
REGIONE AUTONOMA DELLA SARDEGNA

ASSESSORADU DE S'AGRICOLTURA E REFORMA AGROPASTORALE
ASSESSORATO DELL'AGRICOLTURA E RIFORMA AGROPASTORALE

Direzione generale

Servizio Miglioramento dell'ambiente e dello spazio rurale

INVENTARIO TERRE CIVICHE														
n.	Beneficiario	Stato U.C.	Località	Intestazione	Foglio	Mappale	Superficie (mq)	Atto di aggiornamento	Atto Traslativo	Origine	Comune	Stato	Cobeneficiari	Foto Ispezione
167	MONTI (SS)	Inventario	centro abitato	Comune di Monti 100,00%	15	1396	130,00	Il map.le 621 è fraz. nei map.li 1396 mq 130, 1397 mq 53 , 1398 mq 89	nessuno	Determinazione n°218/2005 del 23/02/2005	MONTI	OCCUPATO	MONTI (SS)	Il map.le 621 è fraz. nei map.li 1396 mq 130, 1397 mq 53 , 1398 mq 89. Dal fraz. complessivo la somma dei map.li è superiore di 12 mq al map.le di origine 621.Occupato da cortile ambulatorio medico
168	MONTI (SS)	Inventario	centro abitato	Comune di Monti 100,00%	15	1397	53,00	Il map.le 621 è fraz. nei map.li 1396 mq 130, 1397 mq 53 , 1398 mq 89	nessuno	Determinazione n°218/2005 del 23/02/2005	MONTI	OCCUPATO	MONTI (SS)	Il map.le 621 è fraz. nei map.li 1396 mq 130, 1397 mq 53 , 1398 mq 89. Dal fraz. complessivo la somma dei map.li è superiore di 12 mq al map.le di origine 621.Occupato da cortile ambulatorio medico
169	MONTI (SS)	Inventario	centro abitato	Comune di Monti 100,00%	15	1398	89,00	Il map.le 621 è fraz. nei map.li 1396 mq 130, 1397 mq 53 , 1398 mq 89	nessuno	Determinazione n°218/2005 del 23/02/2005	MONTI	OCCUPATO	MONTI (SS)	Il map.le 621 è fraz. nei map.li 1396 mq 130, 1397 mq 53 , 1398 mq 89. Dal fraz. complessivo la somma dei map.li è superiore di 12 mq al map.le di origine 621.Occupato da cortile ambulatorio medico
170	MONTI (SS)	Inventario	centro abitato	LEDDAANTONIO STEFANO 50,00% - ASARAMARIA GIOVANNA 50,00%	15	1402	171,00	Il map.le 1402 passa da 169 a 171 mq	ISTRUMENTO (ATTO PUBBLICO) del 07/05/2008 Trascrizione n. 6518 .1/2008 in atti dal 29/05/2008 Repertorio n. : 165 Rogante: MELONI MARIA GRAZIA Sede: MONTI COMPRAVENDITA	Determinazione n°218/2005 del 23/02/2005	MONTI	OCCUPATO	MONTI (SS)	Il map.le 1402 sostituisce il map.le 826. Il map.le 1402 passa da 169 a 171 mq.
171	MONTI (SS)	Inventario	centro abitato	PINNALUCIA ADELAIDE 100,00%	15	1407	114,00	Variazione identificativi: il map.le 1407 sostituisce il map.le 570	ISTRUMENTO (ATTO PUBBLICO) del 18/06/2009 Trascrizione n. 7872 .1/2009 in atti dal 01/07/2009 Repertorio n. : 183 Rogante: MELONI MARIA GRAZIA Sede: MONTI COMPRAVENDITA	Determinazione n°218/2005 del 23/02/2005	MONTI	OCCUPATO	MONTI (SS)	Il map.le 1407 sostituisce il map.le 570 di 114 mq. Occupato da fabbricato.
172	MONTI (SS)	Inventario	centro abitato	Puddighinu Giovanni 100,00%	15	1412	288,00	Variazione identificativi catastali . da map.le 500 a map.le 1412	nessuno	Determinazione n°218/2005 del 23/02/2005	MONTI	OCCUPATO	MONTI (SS)	Il map.le 500 viene variato negli identificativi e diventa map.le 1412 mq 288
173	MONTI (SS)	Inventario	centro abitato	Busellu Leonardo 100,00%	15	1426	186,00	Variazione identificativi catastali: il map.le 545 diventa map.le 1426 mq 186	nessuno	Determinazione n°218/2005 del 23/02/2005	MONTI	OCCUPATO	MONTI (SS)	Il map.le 1426 sostituisce il map.le 545 mq 186, per quest'ultimo mancano atti che giustificano l'aumento di superficie di 18 mq da 168 a 186 mq
174	MONTI (SS)	Inventario	centro abitato	CASEDDAMAUZIA 50,00% - SIGNORETTASAVERO 50,00%	15	1430	169,00	Variazione identificativi. Il map.le 1430 sostituisce il map.le 806	ISTRUMENTO (ATTO PUBBLICO) del 07/05/2008 Trascrizione n. 6517 .1/2008 in atti dal 29/05/2008 Repertorio n. : 164 Rogante: MELONI MARIA GRAZIA Sede: MONTI COMPRAVENDITA	Determinazione n°218/2005 del 23/02/2005	MONTI	OCCUPATO	MONTI (SS)	Il map.le 1430 sostituisce il map.le 806, quest'ultimo deriva dal map.le originario 287 di 196584 mq. Il map.le è occupato da un fabbricato
175	MONTI (SS)	Inventario	centro abitato	Comune di Monti 100,00%	17	37	446,00	nessuno	nessuno	Determinazione n°218/2005 del 23/02/2005	MONTI	OCCUPATO	MONTI (SS)	Reliquato stradale
176	MONTI (SS)	Inventario	Sos Sanbinzos	Comune di Monti 100,00%	30	7	3.822,00	nessuno	nessuno	Determinazione n°218/2005 del 23/02/2005	MONTI	LIBERO	MONTI (SS)	Libero

ALLEGATO 3: INVENTORY TERRE CIVICHE COMUNE DI BUDDUSÒ



REGIONE AUTONOMA DE SARDIGNA
REGIONE AUTONOMA DELLA SARDEGNA

ASSESSORADU DE S'AGRICOLTURA E REFORMA AGROPASTORALE
ASSESSORATO DELL'AGRICOLTURA E RIFORMA AGROPASTORALE
Direzione generale

Servizio Miglioramento dell'ambiente e dello spazio rurale

INVENTARIO TERRE CIVICHE														
n.	Beneficiario	Stato U.C.	Località	Intestazione	Foglio	Mappale	Superficie (mq)	Atto di aggiornamento	Atto Traslativo	Origine	Comune	Stato	Cobeneficiari	Foto Ispezione
1	BUDDUSO' (NU)	Inventario	BUDDUSO' AGRO	COMUNE DI BUDDUSO' 100,00% - GEOPOWER SARDEGNA S.R.L. 100,00%	51	5	28.000,00	nessuno	Con tale Det. viene trasferito il diritto di uso civico da parte dei seguenti map.li : □ Fig. 2 Map. 2; Fig. 3 Map. 7; Fig. 5 Map. 3-10-12-15; Fig. 6 Map. 1-2; Fig. 7 Map. 15; Fig. 8 Map. 10-11-12; Fig. 9 Map. 1; Fig. 11 Map. 1-2; Fig. 12 Map. 2; Fig. 16 Map. 23; Fig. 17 Map. 13 □ al Map. 5a del Fig. 51	Determinazione Argea n° 5340/2009 del 12/11/2009	BUDDUSO' AGRO	OCCUPATO	BUDDUSO' (NU)	Con Det. 5340/09 il map.le acquisisce il diritto di uso civico da altri map.li. Al NCT però risulta ancora in concessione; valutare eventuale verifica.
2	BUDDUSO' (NU)	Inventario	BUDDUSO' AGRO	COMUNE DI BUDDUSO' 100,00%	1	1	196.288,00	nessuno	Gestione Azienda Speciale di Buddusò - Regolamento d'uso approvato con delibera del Consiglio Com.le n°33 del 09/09/1976.	Determinazione n°248/2005 del 24/02/2005	BUDDUSO' AGRO	LIBERO	BUDDUSO' (NU)	liberi
3	BUDDUSO' (NU)	Inventario	BUDDUSO' AGRO	COMUNE DI BUDDUSO' 100,00%	1	2	6.665,00	nessuno	Gestione Azienda Speciale di Buddusò - Regolamento d'uso approvato con delibera del Consiglio Com.le n°33 del 09/09/1976.	Determinazione n°248/2005 del 24/02/2005	BUDDUSO' AGRO	LIBERO	BUDDUSO' (NU)	liberi
4	BUDDUSO' (NU)	Inventario	BUDDUSO' AGRO	COMUNE DI BUDDUSO' 100,00%	1	3	1.090.051,00	nessuno	Gestione Azienda Speciale di Buddusò - Regolamento d'uso approvato con delibera del Consiglio Com.le n°33 del 09/09/1976.	Determinazione n°248/2005 del 24/02/2005	BUDDUSO' AGRO	LIBERO	BUDDUSO' (NU)	liberi
5	BUDDUSO' (NU)	Inventario	BUDDUSO' AGRO	COMUNE DI BUDDUSO' 100,00%	1	4	4.429,00	nessuno	Gestione Azienda Speciale di Buddusò - Regolamento d'uso approvato con delibera del Consiglio Com.le n°33 del 09/09/1976.	Determinazione n°248/2005 del 24/02/2005	BUDDUSO' AGRO	LIBERO	BUDDUSO' (NU)	liberi
6	BUDDUSO' (NU)	Inventario	BUDDUSO' AGRO	COMUNE DI BUDDUSO' 100,00%	1	5	2.079,00	nessuno	Gestione Azienda Speciale di Buddusò - Regolamento d'uso approvato con delibera del Consiglio Com.le n°33 del 09/09/1976.	Determinazione n°248/2005 del 24/02/2005	BUDDUSO' AGRO	LIBERO	BUDDUSO' (NU)	liberi
7	BUDDUSO' (NU)	Inventario	BUDDUSO' AGRO	COMUNE DI BUDDUSO' 100,00%	1	6	396.726,00	nessuno	Gestione Azienda Speciale di Buddusò - Regolamento d'uso approvato con delibera del Consiglio Com.le n°33 del 09/09/1976.	Determinazione n°248/2005 del 24/02/2005	BUDDUSO' AGRO	LIBERO	BUDDUSO' (NU)	liberi
8	BUDDUSO' (NU)	Inventario	BUDDUSO' AGRO	COMUNE DI BUDDUSO' 100,00%	1	7	438,00	nessuno	Gestione Azienda Speciale di Buddusò - Regolamento d'uso approvato con delibera del Consiglio Com.le n°33 del 09/09/1976.	Determinazione n°248/2005 del 24/02/2005	BUDDUSO' AGRO	LIBERO	BUDDUSO' (NU)	liberi
9	BUDDUSO' (NU)	Inventario	BUDDUSO' AGRO	COMUNE DI BUDDUSO' 100,00%	1	8	151.536,00	nessuno	Gestione Azienda Speciale di Buddusò - Regolamento d'uso approvato con delibera del Consiglio Com.le n°33 del 09/09/1976.	Determinazione n°248/2005 del 24/02/2005	BUDDUSO' AGRO	LIBERO	BUDDUSO' (NU)	liberi
10	BUDDUSO' (NU)	Inventario	BUDDUSO' AGRO	COMUNE DI BUDDUSO' 100,00%	2	1A	0,00	frazionamento	Gestione Azienda Speciale di Buddusò - Regolamento d'uso approvato con delibera del Consiglio Com.le n°33 del 09/09/1976.	Determinazione n°248/2005 del 24/02/2005	BUDDUSO' AGRO	LIBERO	BUDDUSO' (NU)	Dal confronto con il file fornitoci dalla Regione, risulta che il map.le (mq 41665) è stato frazionato in 1A e 1B, frazionamento non riportato al catasto.



REGIONE AUTONOMA DE SARDIGNA
REGIONE AUTONOMA DELLA SARDEGNA

ASSESSORADU DE S'AGRICOLTURA E REFORMA AGROPASTORALE
ASSESSORATO DELL'AGRICOLTURA E RIFORMA AGROPASTORALE

Direzione generale

Servizio Miglioramento dell'ambiente e dello spazio rurale

INVENTARIO TERRE CIVICHE														
n.	Beneficiario	Stato U.C.	Località	Intestazione	Foglio	Mappale	Superficie (mq)	Atto di aggiornamento	Atto Traslativo	Origine	Comune	Stato	Cobeneficiari	Foto Ispezione
11	BUDDUSO' (NU)	Inventario	BUDDUSO' AGRO	COMUNE DI BUDDUSO' 100,00%	2	1B	0,00	frazionamento	Gestione Azienda Speciale di Buddusò - Regolamento d'uso approvato con delibera del Consiglio Com.le n° 33 del 09/09/1976.	Determinazione n°248/2005 del 24/02/2005	BUDDUSO' AGRO	LIBERO	BUDDUSO' (NU)	Dal confronto con il file fornitoci dalla Regione, risulta che il map.le (mq 41665) è stato frazionato in 1A e 1B, frazionamento non riportato al catasto.
12	BUDDUSO' (NU)	Inventario	BUDDUSO' AGRO	GEOPOWER SARDEGNA S.R.L. 100,00% - COMUNE DI BUDDUSO' 100,00%	2	2	4.707.559,00	nessuno	Rettifica della Det. 1031/2009: □ Con tale Det. vengono rettificati le superfici dei seguenti map.le: □ Fg. 6 Map. 2: □ Fg. 9 Map. 1: □ e viene cmq confermato il trasferimento del diritto di uso civico in quanto tale rettifica non modifica la superficie complessiva.	Determinazione n°248/2005 del 24/02/2005	BUDDUSO' AGRO	SCLASSIFICATO PARZIALMENTE	BUDDUSO' (NU)	Non map. Dal confronto con il file fornitoci dalla Regione, risulta che il map.le è stato frazionato in 2A e 2B. Con Det. 5340/09 viene trasferito il diritto di uso civico ad altri map. su sup. di 1600mq
13	BUDDUSO' (NU)	Inventario	BUDDUSO' AGRO	COMUNE DI BUDDUSO' 100,00%	3	1	102.055,00	nessuno	Gestione Azienda Speciale di Buddusò - Regolamento d'uso approvato con delibera del Consiglio Com.le n° 33 del 09/09/1976.	Determinazione n°248/2005 del 24/02/2005	BUDDUSO' AGRO	LIBERO	BUDDUSO' (NU)	liberi
14	BUDDUSO' (NU)	Inventario	BUDDUSO' AGRO	COMUNE DI BUDDUSO' 100,00%	3	4	771.056,00	nessuno	Gestione Azienda Speciale di Buddusò - Regolamento d'uso approvato con delibera del Consiglio Com.le n° 33 del 09/09/1976.	Determinazione n°248/2005 del 24/02/2005	BUDDUSO' AGRO	LIBERO	BUDDUSO' (NU)	liberi
15	BUDDUSO' (NU)	Inventario	BUDDUSO' AGRO	COMUNE DI BUDDUSO' 100,00%	3	5	284.226,00	nessuno	Gestione Azienda Speciale di Buddusò - Regolamento d'uso approvato con delibera del Consiglio Com.le n° 33 del 09/09/1976.	Determinazione n°248/2005 del 24/02/2005	BUDDUSO' AGRO	LIBERO	BUDDUSO' (NU)	liberi
16	BUDDUSO' (NU)	Inventario	BUDDUSO' AGRO	GEOPOWER SARDEGNA S.R.L. 100,00% - COMUNE DI BUDDUSO' 100,00%	3	7	2.536.055,00	nessuno	Rettifica della Det. 1031/2009: □ Con tale Det. vengono rettificati le superfici dei seguenti map.le: □ Fg. 6 Map. 2: □ Fg. 9 Map. 1: □ e viene cmq confermato il trasferimento del diritto di uso civico in quanto tale rettifica non modifica la superficie complessiva.	Determinazione n°248/2005 del 24/02/2005	BUDDUSO' AGRO	SCLASSIFICATO PARZIALMENTE	BUDDUSO' (NU)	In concessione. Con Det. 5340/09 viene trasferito il diritto di uso civico ad altri map. su una sup. di 800 mq.
17	BUDDUSO' (NU)	Inventario	BUDDUSO' AGRO	COMUNE DI BUDDUSO' 100,00%	3	8	260.593,00	Tabella di variazione del 21/12/2009 n. 8657. 1/2009	Gestione Azienda Speciale di Buddusò - Regolamento d'uso approvato con delibera del Consiglio Com.le n° 33 del 09/09/1976.	Determinazione n°248/2005 del 24/02/2005	BUDDUSO' AGRO	LIBERO	BUDDUSO' (NU)	liberi
18	BUDDUSO' (NU)	Inventario	BUDDUSO' AGRO	COMUNE DI BUDDUSO' 100,00% - GEOPOWER SARDEGNA S.R.L. 100,00%	5	3	728.297,00	nessuno	Gestione Azienda Speciale di Buddusò - Regolamento d'uso approvato con delibera del Consiglio Com.le n° 33 del 09/09/1976.	Determinazione n°248/2005 del 24/02/2005	BUDDUSO' AGRO	SCLASSIFICATO PARZIALMENTE	BUDDUSO' (NU)	In concessione. Con Det. 5340/09 viene trasferito il diritto di uso civico ad altri map. su una sup. di 1200 mq.



REGIONE AUTONOMA DE SARDIGNA
REGIONE AUTONOMA DELLA SARDEGNA

ASSESSORADU DE S'AGRICOLTURA E REFORMA AGROPASTORALE
ASSESSORATO DELL'AGRICOLTURA E RIFORMA AGROPASTORALE
Direzione generale

Servizio Miglioramento dell'ambiente e dello spazio rurale

INVENTARIO TERRE CIVICHE														
n.	Beneficiario	Stato U.C.	Località	Intestazione	Foglio	Mappale	Superficie (mq)	Atto di aggiornamento	Atto Traslativo	Origine	Comune	Stato	Cobeneficiari	Foto Ispezione
19	BUDDUSO' (NU)	Inventario	BUDDUSO' AGRO	COMUNE DI BUDDUSO' 100,00% - GEOPOWER SARDEGNA S.R.L. 100,00%	5	10	1.317.131,00	VARIAZIONE D'UFFICIO del 04/05/2010 n. 3698.1/2010 in atti dal 04/05/2010	Retifica della Det. 1031/2009: □ Con tale Det. vengono rettificate le superfici dei seguenti map.li: □ Fg. 6 Map. 2; □ Fg. 9 Map. 1; □ e viene cmq confermato il trasferimento del diritto di uso civico in quanto tale rettifica non modifica la superficie complessiva.	Determinazione n°248/2005 del 24/02/2005	BUDDUSO' AGRO	SCLASSIFICATO PARZIALMENTE	BUDDUSO' (NU)	Non mapp:con Det. 5340/09 viene trasferito il diritto di uso civico ad altri map.li su una sup. di 800 mq. In concessione. Il 12/08/2010 il map.le viene soppresso ed origina i map.li 17-18-19.
20	BUDDUSO' (NU)	Inventario	BUDDUSO' AGRO	COMUNE DI BUDDUSO' 100,00%	5	11	135.161,00	nessuno	Gestione Azienda Speciale di Buddusò - Regolamento d'uso approvato con delibera del Consiglio Com.le n°33 del 09/09/1976.	Determinazione n°248/2005 del 24/02/2005	BUDDUSO' AGRO	LIBERO	BUDDUSO' (NU)	liberi
21	BUDDUSO' (NU)	Inventario	BUDDUSO' AGRO	GEOPOWER SARDEGNA S.R.L. 100,00% - COMUNE DI BUDDUSO' 100,00%	5	12	857.559,00	nessuno	Con tale Det. viene trasferito il diritto di uso civico da parte dei seguenti map.li □ Fg. 2 Map. 2; Fg. 3 Map. 7; Fg. 5 Map. 3-10-12-15; Fg. 6 Map. 1-2; Fg. 7 Map. 15; Fg. 8 Map. 10-11-12; Fg. 9 Map. 1; Fg. 11 Map. 1-2; Fg. 12 Map. 2; Fg. 16 Map. 23; Fg. 17 Map. 13 □ □ al Map. 5a del Fg. 51	Determinazione n°248/2005 del 24/02/2005	BUDDUSO' AGRO	SCLASSIFICATO PARZIALMENTE	BUDDUSO' (NU)	In concessione.Con Det. 5340/09 viene trasferito il diritto di uso civico ad altri map.li su una sup. di 800
22	BUDDUSO' (NU)	Inventario	BUDDUSO' AGRO	COMUNE DI BUDDUSO' 100,00%	5	13	629,00	nessuno	Gestione Azienda Speciale di Buddusò - Regolamento d'uso approvato con delibera del Consiglio Com.le n°33 del 09/09/1976.	Determinazione n°248/2005 del 24/02/2005	BUDDUSO' AGRO	LIBERO	BUDDUSO' (NU)	liberi
23	BUDDUSO' (NU)	Inventario	BUDDUSO' AGRO	COMUNE DI BUDDUSO' 100,00%	5	14	557.585,00	nessuno	Gestione Azienda Speciale di Buddusò - Regolamento d'uso approvato con delibera del Consiglio Com.le n°33 del 09/09/1976.	Determinazione n°248/2005 del 24/02/2005	BUDDUSO' AGRO	LIBERO	BUDDUSO' (NU)	liberi
24	BUDDUSO' (NU)	Inventario	BUDDUSO' AGRO	COMUNE DI BUDDUSO' 100,00% - GEOPOWER SARDEGNA S.R.L. 100,00%	5	15	2.015.028,00	VARIAZIONE D'UFFICIO del 04/05/2010 n. 3704.1/2010 in atti dal 04/08/2010	Retifica della Det. 1031/2009: □ Con tale Det. vengono rettificate le superfici dei seguenti map.li: □ Fg. 6 Map. 2; □ Fg. 9 Map. 1; □ e viene cmq confermato il trasferimento del diritto di uso civico in quanto tale rettifica non modifica la superficie complessiva.	Determinazione n°248/2005 del 24/02/2005	BUDDUSO' AGRO	SCLASSIFICATO PARZIALMENTE	BUDDUSO' (NU)	Non mapp:con det. 5340/09 viene trasferito il diritto di uso civico ad altri map.li su una sup. di 400 mq. In concessione. Il 12/08/2010 il map.le viene soppresso ed origina i map.li 20 21.
25	BUDDUSO' (NU)	Inventario	BUDDUSO' AGRO	COMUNE DI BUDDUSO' 100,00%	5	16	1.290,00	nessuno	Gestione Azienda Speciale di Buddusò - Regolamento d'uso approvato con delibera del Consiglio Com.le n°33 del 09/09/1976.	Determinazione n°248/2005 del 24/02/2005	BUDDUSO' AGRO	LIBERO	BUDDUSO' (NU)	liberi



REGIONE AUTÒNOMA DE SARDIGNA
REGIONE AUTONOMA DELLA SARDEGNA

ASSESSORADU DE S'AGRICOLTURA E REFORMA AGROPASTORALE
ASSESSORATO DELL'AGRICOLTURA E RIFORMA AGROPASTORALE
Direzione generale

Servizio Miglioramento dell'ambiente e dello spazio rurale

INVENTARIO TERRE CIVICHE														
n.	Beneficiario	Stato U.C.	Località	Intestazione	Foglio	Mappale	Superficie (mq)	Atto di aggiornamento	Atto Traslativo	Origine	Comune	Stato	Cobeneficiari	Foto Ispezione
26	BUDDUSO' (NU)	Inventario	BUDDUSO' AGRO	GEOPOWER SARDEGNA S.R.L. 100,00% - COMUNE DI BUDDUSO' 100,00%	6	1	857.594,00	nessuno	Rettifica della Det. 1031/2009: □ Con tale Det. vengono rettificata le superfici dei seguenti map.□: □ Fig. 6 Map. 2: □ Fig. 9 Map. 1: □ e viene cmq confermato il trasferimento del diritto di uso civico in quanto tale rettifica non modifica la superficie complessiva.	Determinazione n°248/2005 del 24/02/2005	BUDDUSO' AGRO	SCLASSIFICATO PARZIALMENTE	BUDDUSO' (NU)	Non map.con Det. 5340/09 viene trasferito il diritto di uso civico ad altri map. Il su una sup. di 800 mq. In concessione. Il 29/06/2010 il map.le viene soppresso originando i map. il 7- 8-9.
27	BUDDUSO' (NU)	Inventario	BUDDUSO' AGRO	GEOPOWER SARDEGNA S.R.L. 100,00% - COMUNE DI BUDDUSO' 100,00%	6	2	1.586.733,00	nessuno	Rettifica della Det. 1031/2009: □ Con tale Det. vengono rettificata le superfici dei seguenti map.□: □ Fig. 6 Map. 2: □ Fig. 9 Map. 1: □ e viene cmq confermato il trasferimento del diritto di uso civico in quanto tale rettifica non modifica la superficie complessiva.	Determinazione n°248/2005 del 24/02/2005	BUDDUSO' AGRO	SCLASSIFICATO PARZIALMENTE	BUDDUSO' (NU)	Non map.con Det. 5340/09 viene trasferito il diritto di uso civico ad altri map. Il su una sup. di 1200 mq. In concessione. Il 29/06/2010 il map.le viene soppresso originando i map. il 10-11-12-14-15.
28	BUDDUSO' (NU)	Inventario	BUDDUSO' AGRO	COMUNE DI BUDDUSO' 100,00% - COMUNE DI ALA' DEI SARDI 100,00%	6	3	407.584,00	nessuno	Gestione Azienda Speciale di Buddusò - Regolamento d'uso approvato con delibera del Consiglio Com.le n° 33 del 09/09/1976.	Determinazione n°248/2005 del 24/02/2005	BUDDUSO' AGRO	LIBERO	BUDDUSO' (NU)	libero
29	BUDDUSO' (NU)	Inventario	BUDDUSO' AGRO	COMUNE DI BUDDUSO' 100,00%	6	4	268.208,00	nessuno	Gestione Azienda Speciale di Buddusò - Regolamento d'uso approvato con delibera del Consiglio Com.le n° 33 del 09/09/1976.	Determinazione n°248/2005 del 24/02/2005	BUDDUSO' AGRO	LIBERO	BUDDUSO' (NU)	libero
30	BUDDUSO' (NU)	Inventario	BUDDUSO' AGRO	COMUNE DI BUDDUSO' 100,00%	6	5	141.605,00	nessuno	Controparte SARFOR Sardegna Forestale spa	Determinazione n°248/2005 del 24/02/2005	BUDDUSO' AGRO	OCCUPATO	BUDDUSO' (NU)	in concessione
31	BUDDUSO' (NU)	Inventario	BUDDUSO' AGRO	COMUNE DI BUDDUSO' 100,00%	7	10	4.631,00	nessuno	Gestione Azienda Speciale di Buddusò - Regolamento d'uso approvato con delibera del Consiglio Com.le n° 33 del 09/09/1976.	Determinazione n°248/2005 del 24/02/2005	BUDDUSO' AGRO	LIBERO	BUDDUSO' (NU)	libero
32	BUDDUSO' (NU)	Inventario	BUDDUSO' AGRO	COMUNE DI BUDDUSO' 100,00%	7	11	4.167,00	nessuno	Gestione Azienda Speciale di Buddusò - Regolamento d'uso approvato con delibera del Consiglio Com.le n° 33 del 09/09/1976.	Determinazione n°248/2005 del 24/02/2005	BUDDUSO' AGRO	LIBERO	BUDDUSO' (NU)	libero
33	BUDDUSO' (NU)	Inventario	BUDDUSO' AGRO	COMUNE DI BUDDUSO' 100,00%	7	12	2.159,00	nessuno	Gestione Azienda Speciale di Buddusò - Regolamento d'uso approvato con delibera del Consiglio Com.le n° 33 del 09/09/1976.	Determinazione n°248/2005 del 24/02/2005	BUDDUSO' AGRO	LIBERO	BUDDUSO' (NU)	libero
34	BUDDUSO' (NU)	Inventario	BUDDUSO' AGRO	COMUNE DI BUDDUSO' 100,00%	7	13	1.552,00	nessuno	Gestione Azienda Speciale di Buddusò - Regolamento d'uso approvato con delibera del Consiglio Com.le n° 33 del 09/09/1976.	Determinazione n°248/2005 del 24/02/2005	BUDDUSO' AGRO	LIBERO	BUDDUSO' (NU)	libero



REGIONE AUTONOMA DE SARDIGNA
REGIONE AUTONOMA DELLA SARDEGNA

ASSESSORADU DE S'AGRICOLTURA E REFORMA AGROPASTORALE
ASSESSORATO DELL'AGRICOLTURA E RIFORMA AGROPASTORALE
Direzione generale
Servizio Miglioramento dell'ambiente e dello spazio rurale

INVENTARIO TERRE CIVICHE														
n.	Beneficiario	Stato U.C.	Località	Intestazione	Foglio	Mappale	Superficie (mq)	Atto di aggiornamento	Atto Traslativo	Origine	Comune	Stato	Cobeneficiari	Foto Ispezione
35	BUDDUSO' (NU)	Inventario	BUDDUSO' AGRO	COMUNE DI BUDDUSO' 100,00%	7	14	44.925,00	nessuno	Concesso con atto di sottomissione (non rintracciati estremi) all'Ispettorato Ripartimentale delle Foreste di Sassari; fonte informazioni Azienda Speciale Comune di Buddusò.	Determinazione n°248/2005 del 24/02/2005	BUDDUSO' AGRO	OCCUPATO	BUDDUSO' (NU)	In concessione. Allegato atto fittizio per mancanza di dati certi.
36	BUDDUSO' (NU)	Inventario	BUDDUSO' AGRO	COMUNE DI BUDDUSO' 100,00% - GEOPOWER SARDEGNA S.R.L. 100,00%	7	15	1.461.637,00	nessuno	Rettifica della Det. 1031/2009: □ Con tale Det. vengono rettificati le superfici dei seguenti map.li: □ Fg. 6 Map. 2: □ Fg. 9 Map. 1: □ e viene cmq confermato il trasferimento del diritto di uso civico in quanto tale rettifica non modifica la superficie complessiva.	Determinazione n°248/2005 del 24/02/2005	BUDDUSO' AGRO	SCLASSIFICATO PARZIALMENTE	BUDDUSO' (NU)	Con Det. 5340/09 viene trasferito il diritto di uso civico ad altri map.li su una sup. di 1200 mq. In concessione. Allegato atto fittizio per mancanza di dati certi.
37	BUDDUSO' (NU)	Inventario	BUDDUSO' AGRO	COMUNE DI BUDDUSO' 100,00%	7	18	75.016,00	nessuno	Concesso con atto di sottomissione (non rintracciati estremi) all'Ispettorato Ripartimentale delle Foreste di Sassari; fonte informazioni Azienda Speciale Comune di Buddusò.	Determinazione n°248/2005 del 24/02/2005	BUDDUSO' AGRO	OCCUPATO	BUDDUSO' (NU)	In concessione. Allegato atto fittizio per mancanza di dati certi.
38	BUDDUSO' (NU)	Inventario	BUDDUSO' AGRO	COMUNE DI BUDDUSO' 100,00%	7	19	7.500,00	nessuno	Gestione Azienda Speciale di Buddusò - Regolamento d'uso approvato con delibera del Consiglio Com.le n° 33 del 09/09/1976.	Determinazione n°248/2005 del 24/02/2005	BUDDUSO' AGRO	LIBERO	BUDDUSO' (NU)	libero
39	BUDDUSO' (NU)	Inventario	BUDDUSO' AGRO	COMUNE DI BUDDUSO' 100,00%	7	25	3.099,00	nessuno	Gestione Azienda Speciale di Buddusò - Regolamento d'uso approvato con delibera del Consiglio Com.le n° 33 del 09/09/1976.	Determinazione n°248/2005 del 24/02/2005	BUDDUSO' AGRO	LIBERO	BUDDUSO' (NU)	libero
40	BUDDUSO' (NU)	Inventario	BUDDUSO' AGRO	COMUNE DI BUDDUSO' 100,00%	7	26	592.049,00	nessuno	Gestione Azienda Speciale di Buddusò - Regolamento d'uso approvato con delibera del Consiglio Com.le n° 33 del 09/09/1976.	Determinazione n°248/2005 del 24/02/2005	BUDDUSO' AGRO	OCCUPATO	BUDDUSO' (NU)	In concessione. Allegato atto fittizio per mancanza di dati certi.
41	BUDDUSO' (NU)	Inventario	BUDDUSO' AGRO	COMUNE DI BUDDUSO' 100,00%	8	1	403.076,00	nessuno	Concesso all'Ispettorato Ripartimentale delle Foreste di Sassari con due distinti atti di sottomissione (non rintracciati estremi) prima Ha 17.50,00 successivamente Ha 22.80,76; fonte informazioni Azienda Speciale Comune di Buddusò.	Determinazione n°248/2005 del 24/02/2005	BUDDUSO' AGRO	OCCUPATO	BUDDUSO' (NU)	In concessione. Allegato atto fittizio per mancanza di dati certi.
42	BUDDUSO' (NU)	Inventario	BUDDUSO' AGRO	COMUNE DI BUDDUSO' 100,00%	8	2	27.782,00	nessuno	Concesso con atto di sottomissione (non rintracciati estremi) all'Ispettorato Ripartimentale delle Foreste di Sassari; fonte informazioni Azienda Speciale Comune di Buddusò.	Determinazione n°248/2005 del 24/02/2005	BUDDUSO' AGRO	OCCUPATO	BUDDUSO' (NU)	In concessione. Allegato atto fittizio per mancanza di dati certi.



REGIONE AUTONOMA DE SARDIGNA
REGIONE AUTONOMA DELLA SARDEGNA

ASSESSORADU DE S'AGRICOLTURA E REFORMA AGROPASTORALE
ASSESSORATO DELL'AGRICOLTURA E RIFORMA AGROPASTORALE
Direzione generale
Servizio Miglioramento dell'ambiente e dello spazio rurale

INVENTARIO TERRE CIVICHE														
n.	Beneficiario	Stato U.C.	Località	Intestazione	Foglio	Mappale	Superficie (mq)	Atto di aggiornamento	Atto Traslativo	Origine	Comune	Stato	Cobeneficiari	Foto Ispezione
43	BUDDUSO' (NU)	Inventario	BUDDUSO' AGRO	COMUNE DI BUDDUSO' 100,00%	8	3	4.458,00	nessuno	Gestione Azienda Speciale di Buddusò - Regolamento d'uso approvato con delibera del Consiglio Com.le n°33 del 09/09/1976.	Determinazione n°248/2005 del 24/02/2005	BUDDUSO' AGRO	LIBERO	BUDDUSO' (NU)	libero
44	BUDDUSO' (NU)	Inventario	BUDDUSO' AGRO	COMUNE DI BUDDUSO' 100,00%	8	4	827.762,00	nessuno	Concesso con atto di sottomissione (non rintracciati estremi) all'Ispektorato Ripartimentale delle Foreste di Sassari; fonte informazioni Azienda Speciale Comune di Buddusò.	Determinazione n°248/2005 del 24/02/2005	BUDDUSO' AGRO	NON DETERMINATO	BUDDUSO' (NU)	Nella determina parte del mappale è libera (206941 mq) e parte è in concessione (620821 mq). Allegato atto fittizio per mancanza di dati certi.
45	BUDDUSO' (NU)	Inventario	BUDDUSO' AGRO	COMUNE DI BUDDUSO' 100,00%	8	5	680.462,00	nessuno	Concesso all'Ispektorato Ripartimentale delle Foreste di Sassari con due distinti atti di sottomissione(non rintracciati estremi) prima Ha 66.00,00 successivamente Ha 2.04,62; fonte informazioni Azienda Speciale Comune di Buddusò.	Determinazione n°248/2005 del 24/02/2005	BUDDUSO' AGRO	OCCUPATO	BUDDUSO' (NU)	In concessione. Allegato atto fittizio per mancanza di dati certi.
46	BUDDUSO' (NU)	Inventario	BUDDUSO' AGRO	COMUNE DI BUDDUSO' 100,00%	8	6	11.121,00	nessuno	Gestione Azienda Speciale di Buddusò - Regolamento d'uso approvato con delibera del Consiglio Com.le n°33 del 09/09/1976.	Determinazione n°248/2005 del 24/02/2005	BUDDUSO' AGRO	LIBERO	BUDDUSO' (NU)	libero
47	BUDDUSO' (NU)	Inventario	BUDDUSO' AGRO	COMUNE DI BUDDUSO' 100,00%	8	8	11.995,00	nessuno	Gestione Azienda Speciale di Buddusò - Regolamento d'uso approvato con delibera del Consiglio Com.le n°33 del 09/09/1976.	Determinazione n°248/2005 del 24/02/2005	BUDDUSO' AGRO	LIBERO	BUDDUSO' (NU)	libero
48	BUDDUSO' (NU)	Inventario	BUDDUSO' AGRO	COMUNE DI BUDDUSO' 100,00%	8	9	9.534,00	nessuno	Concesso con atto di sottomissione (non rintracciati estremi) all'Ispektorato Ripartimentale delle Foreste di Sassari; fonte informazioni Azienda Speciale Comune di Buddusò.	Determinazione n°248/2005 del 24/02/2005	BUDDUSO' AGRO	OCCUPATO	BUDDUSO' (NU)	In concessione. Allegato atto fittizio per mancanza di dati certi.
49	BUDDUSO' (NU)	Inventario	BUDDUSO' AGRO	GEOPOWER SARDEGNA S.R.L. 100,00% - COMUNE DI BUDDUSO' 100,00%	8	10	1.406.655,00	VARIAZIONE D'UFFICIO del 04/05/2010 n. 3702.1/2010 in atti dal 04/05/2010	Con tale Det. viene trasferito il diritto di uso civico da parte dei seguenti map.li: □ Fig. 2 Map. 2; Fig. 3 Map. 7; Fig. 5 Map. 3-10-12-15; Fig. 6 Map. 1-2; Fig. 7 Map. 15; Fig. 8 Map. 10-11-12; Fig. 9 Map. 1; Fig. 11 Map. 1-2; Fig. 12 Map. 2; Fig. 16 Map. 23; Fig. 17 Map. 13 □ al Map. 5a del Fig. 51	Determinazione n°248/2005 del 24/02/2005	BUDDUSO' AGRO	SCLASSIFICATO PARZIALMENTE	BUDDUSO' (NU)	Non mapp:con Det. 5340/09 viene trasferito il diritto di uso civico ad altri map.li su una sup. di 900 mq. In concessione. Il 22/07/2010 il map.le viene soppresso originando i map.li 14-15-16.
50	BUDDUSO' (NU)	Inventario	BUDDUSO' AGRO	COMUNE DI BUDDUSO' 100,00% - GEOPOWER SARDEGNA S.R.L. 100,00%	8	11	3.411.800,00	nessuno	Rettifica della Det. 1031/2009: □ Con tale Det. vengono rettifiche le superfici dei seguenti map.li: □ Fig. 6 Map. 2: □ Fig. 9 Map. 1: □ e viene con mq confermato il trasferimento del diritto di uso civico in quanto tale rettifiche non modifica la superficie complessiva.	Determinazione n°248/2005 del 24/02/2005	BUDDUSO' AGRO	SCLASSIFICATO PARZIALMENTE	BUDDUSO' (NU)	Con Det. 5340/09 viene trasferito il diritto di uso civico ad altri map.li su una sup. di 1200 mq. Nella del. 248/05 parte del mappale è libera (3159250 mq) e parte è in concessione (253750 mq).



REGIONE AUTONOMA DE SARDIGNA
REGIONE AUTONOMA DELLA SARDEGNA

ASSESSORADU DE S'AGRICOLTURA E REFORMA AGROPASTORALE
ASSESSORATO DELL'AGRICOLTURA E RIFORMA AGROPASTORALE
Direzione generale
Servizio Miglioramento dell'ambiente e dello spazio rurale

INVENTARIO TERRE CIVICHE														
n.	Beneficiario	Stato U.C.	Località	Intestazione	Foglio	Mappale	Superficie (mq)	Atto di aggiornamento	Atto Traslativo	Origine	Comune	Stato	Cobeneficiari	Foto Ispezione
51	BUDDUSO' (NU)	Inventario	BUDDUSO' AGRO	GEOPOWER SARDEGNA S.R.L. 100,00% - COMUNE DI BUDDUSO' 100,00%	8	12	1.017.920,00	nessuno	Rettifica della Det. 1031/2009: □ Con tale Det. vengono rettificati le superfici dei seguenti map.le: □ Fg. 6 Map. 2; □ Fg. 9 Map. 1; □ e viene cmq confermato il trasferimento del diritto di uso civico in quanto tale rettifica non modifica la superficie complessiva.	Determinazione n°248/2005 del 24/02/2005	BUDDUSO' AGRO	SCLASSIFICATO PARZIALMENTE	BUDDUSO' (NU)	Con Det. 5340/09 viene trasferito il diritto di uso civico ad altri map.le su una sup. di 400 mq. Nella det. 248/05 parte del map.le è libera (157500 mq) e parte è in conc. (860820 mq).
52	BUDDUSO' (NU)	Inventario	BUDDUSO' AGRO	COMUNE DI BUDDUSO' 100,00%	8	13	48.853,00	nessuno	Gestione Azienda Speciale di Buddusò - Regolamento d'uso approvato con delibera del Consiglio Com.le n° 33 del 09/09/1976.	Determinazione n°248/2005 del 24/02/2005	BUDDUSO' AGRO	LIBERO	BUDDUSO' (NU)	liberi
53	BUDDUSO' (NU)	Inventario	BUDDUSO' AGRO	COMUNE DI BUDDUSO' 100,00% - GEOPOWER SARDEGNA S.R.L. 100,00%	9	1	674.347,00	VARIAZIONE D'UFFICIO del 04/05/2010 n. 3700 -1/2010 in atti dal 04/05/2010	Con tale Det. viene trasferito il diritto di uso civico da parte dei seguenti map.le □ Fg. 2 Map. 2; Fg. 3 Map. 7; Fg. 5 Map. 3-10-12-15; Fg. 6 Map. 1-2; Fg. 7 Map. 15; Fg. 8 Map. 10-11-12; Fg. 9 Map. 1; Fg. 11 Map. 1-2; Fg. 12 Map. 2; Fg. 16 Map. 23; Fg. 17 Map. 13 □ □ al Map. 5a del Fg. 51	Determinazione n°248/2005 del 24/02/2005	BUDDUSO' AGRO	SCLASSIFICATO PARZIALMENTE	BUDDUSO' (NU)	In concessione. Con Det. 5340/09 viene trasferito il diritto di uso civico ad altri map.le su una sup. di 10400
54	BUDDUSO' (NU)	Inventario	BUDDUSO' AGRO	COMUNE DI BUDDUSO' 100,00%	9	2	41.112,00	Tabella di variazione del 07/03/2007 n. 10382 -1/2007 in atti dal 07/03/2007	Controparte SARFOR Sardegna Forestale spa	Determinazione n°248/2005 del 24/02/2005	BUDDUSO' AGRO	OCCUPATO	BUDDUSO' (NU)	In concessione
55	BUDDUSO' (NU)	Inventario	BUDDUSO' AGRO	COMUNE DI BUDDUSO' 100,00%	9	3	537.937,00	Tabella di variazione del 07/03/2007 n. 10383 -1/2007 in atti dal 07/03/2007	Controparte SARFOR Sardegna Forestale spa	Determinazione n°248/2005 del 24/02/2005	BUDDUSO' AGRO	OCCUPATO	BUDDUSO' (NU)	in concessione
56	BUDDUSO' (NU)	Inventario	BUDDUSO' AGRO	COMUNE DI BUDDUSO' 100,00%	9	4	883.143,00	nessuno	Gestione Azienda Speciale di Buddusò - Regolamento d'uso approvato con delibera del Consiglio Com.le n° 33 del 09/09/1976.	Determinazione n°248/2005 del 24/02/2005	BUDDUSO' AGRO	LIBERO	BUDDUSO' (NU)	libero
57	BUDDUSO' (NU)	Inventario	BUDDUSO' AGRO	COMUNE DI BUDDUSO' 100,00%	9	5	105.890,00	nessuno	Controparte SARFOR Sardegna Forestale spa	Determinazione n°248/2005 del 24/02/2005	BUDDUSO' AGRO	OCCUPATO	BUDDUSO' (NU)	in concessione
58	BUDDUSO' (NU)	Inventario	BUDDUSO' AGRO	COMUNE DI BUDDUSO' 100,00%	9	6	745,00	nessuno	Gestione Azienda Speciale di Buddusò - Regolamento d'uso approvato con delibera del Consiglio Com.le n° 33 del 09/09/1976.	Determinazione n°248/2005 del 24/02/2005	BUDDUSO' AGRO	LIBERO	BUDDUSO' (NU)	libero
59	BUDDUSO' (NU)	Inventario	BUDDUSO' AGRO	COMUNE DI BUDDUSO' 100,00%	9	7	17.553,00	nessuno	Gestione Azienda Speciale di Buddusò - Regolamento d'uso approvato con delibera del Consiglio Com.le n° 33 del 09/09/1976.	Determinazione n°248/2005 del 24/02/2005	BUDDUSO' AGRO	LIBERO	BUDDUSO' (NU)	libero
60	BUDDUSO' (NU)	Inventario	BUDDUSO' AGRO	COMUNE DI BUDDUSO' 100,00% - COMUNE DI ALA' DEI SARDI 100,00%	9	8	432.765,00	nessuno	Controparte SARFOR Sardegna Forestale spa	Determinazione n°248/2005 del 24/02/2005	BUDDUSO' AGRO	OCCUPATO	BUDDUSO' (NU)	in concessione
61	BUDDUSO' (NU)	Inventario	BUDDUSO' AGRO	COMUNE DI BUDDUSO' 100,00%	9	9	674.387,00	nessuno	Controparte SARFOR Sardegna Forestale spa	Determinazione n°248/2005 del 24/02/2005	BUDDUSO' AGRO	OCCUPATO	BUDDUSO' (NU)	In concessione. Al NCT il map.le è stato censito con una sup. di 674387 mq; da valutare eventuale verifica di superficie.



REGIONE AUTONOMA DE SARDIGNA
REGIONE AUTONOMA DELLA SARDEGNA

ASSESSORADU DE S'AGRICOLTURA E REFORMA AGROPASTORALE
ASSESSORATO DELL'AGRICOLTURA E RIFORMA AGROPASTORALE

Direzione generale

Servizio Miglioramento dell'ambiente e dello spazio rurale

INVENTARIO TERRE CIVICHE														
n.	Beneficiario	Stato U.C.	Località	Intestazione	Foglio	Mappale	Superficie (mq)	Atto di aggiornamento	Atto Traslativo	Origine	Comune	Stato	Cobeneficiari	Foto Ispezione
62	BUDDUSO' (NU)	Inventario	BUDDUSO' AGRO	COMUNE DI BUDDUSO' 100,00%	9	10	985,00	nessuno	Gestione Azienda Speciale di Buddusò - Regolamento d'uso approvato con delibera del Consiglio Com.le n°33 del 09/09/1976.	Determinazione n°248/2005 del 24/02/2005	BUDDUSO' AGRO	LIBERO	BUDDUSO' (NU)	libero
63	BUDDUSO' (NU)	Inventario	BUDDUSO' AGRO	GEOPOWER SARDEGNA S.R.L. 100,00% - COMUNE DI BUDDUSO' 100,00%	11	1	442.125,00	nessuno	Con tale Det. viene trasferito il diritto di uso civico da parte dei seguenti map.ii □ Fg. 2 Map. 2; Fg. 3 Map. 7; Fg. 5 Map. 3-10-12-15; Fg. 6 Map. 1-2; Fg. 7 Map. 15; Fg. 8 Map. 10-11-12; Fg. 9 Map. 1; Fg. 11 Map. 1-2; Fg. 12 Map. 2; Fg. 16 Map. 23; Fg. 17 Map. 13 □ □ al Map. 5a del Fg. 51	Determinazione n°248/2005 del 24/02/2005	BUDDUSO' AGRO	SCLASSIFICATO PARZIALMENTE	BUDDUSO' (NU)	Con Det. 5340/09 viene trasferito il diritto di uso civico ad altri map.ii su una sup. di 400 mq. In concessione. Inserito atto fittizio per mancanza di dati certi.
64	BUDDUSO' (NU)	Inventario	BUDDUSO' AGRO	COMUNE DI BUDDUSO' 100,00% - GEOPOWER SARDEGNA S.R.L. 100,00%	11	2	1.983.909,00	nessuno	Con tale Det. viene trasferito il diritto di uso civico da parte dei seguenti map.ii □ Fg. 2 Map. 2; Fg. 3 Map. 7; Fg. 5 Map. 3-10-12-15; Fg. 6 Map. 1-2; Fg. 7 Map. 15; Fg. 8 Map. 10-11-12; Fg. 9 Map. 1; Fg. 11 Map. 1-2; Fg. 12 Map. 2; Fg. 16 Map. 23; Fg. 17 Map. 13 □ □ al Map. 5a del Fg. 51	Determinazione n°248/2005 del 24/02/2005	BUDDUSO' AGRO	SCLASSIFICATO PARZIALMENTE	BUDDUSO' (NU)	Con Det. 5340/09 viene trasferito il diritto di uso civico ad altri map.ii su una sup. di 3200 mq. In concessione. Inserito atto fittizio per mancanza di dati certi.
65	BUDDUSO' (NU)	Inventario	BUDDUSO' AGRO	COMUNE DI BUDDUSO' 100,00%	11	3	2.714.305,00	nessuno	Concesso all'Ispettorato Ripartimentale delle Foreste di Sassari con due distinti atti di sottomissione (non rintracciati estremi) prima Ha 170.18,30 successivamente Ha 101.24,75; fonte informazioni Azienda Speciale Comune di Buddusò.	Determinazione n°248/2005 del 24/02/2005	BUDDUSO' AGRO	OCCUPATO	BUDDUSO' (NU)	In concessione. Inserito atto fittizio per mancanza di dati certi.
66	BUDDUSO' (NU)	Inventario	BUDDUSO' AGRO	COMUNE DI BUDDUSO' 100,00%	12	1	407.921,00	nessuno	Concesso con atto di sottomissione (non rintracciati estremi) all'Ispettorato Ripartimentale delle Foreste di Sassari; fonte informazioni Azienda Speciale Comune di Buddusò.	Determinazione n°248/2005 del 24/02/2005	BUDDUSO' AGRO	OCCUPATO	BUDDUSO' (NU)	In concessione. Inserito atto fittizio per mancanza di dati certi.
67	BUDDUSO' (NU)	Inventario	BUDDUSO' AGRO	COMUNE DI BUDDUSO' 100,00% - GEOPOWER SARDEGNA S.R.L. 100,00%	12	2	2.082.034,00	nessuno	Con tale Det. viene trasferito il diritto di uso civico da parte dei seguenti map.ii □ Fg. 2 Map. 2; Fg. 3 Map. 7; Fg. 5 Map. 3-10-12-15; Fg. 6 Map. 1-2; Fg. 7 Map. 15; Fg. 8 Map. 10-11-12; Fg. 9 Map. 1; Fg. 11 Map. 1-2; Fg. 12 Map. 2; Fg. 16 Map. 23; Fg. 17 Map. 13 □ □ al Map. 5a del Fg. 51	Determinazione n°248/2005 del 24/02/2005	BUDDUSO' AGRO	SCLASSIFICATO PARZIALMENTE	BUDDUSO' (NU)	Con Det. 5340/09 viene trasferito il diritto di uso civico ad altri map.ii su una sup. di 1600 mq. In concessione. Inserito atto fittizio per mancanza di dati certi.



REGIONE AUTONOMA DE SARDIGNA
REGIONE AUTONOMA DELLA SARDEGNA

ASSESSORADU DE S'AGRICOLTURA E REFORMA AGROPASTORALE
ASSESSORATO DELL'AGRICOLTURA E RIFORMA AGROPASTORALE

Direzione generale

Servizio Miglioramento dell'ambiente e dello spazio rurale

INVENTARIO TERRE CIVICHE														
n.	Beneficiario	Stato U.C.	Località	Intestazione	Foglio	Mappale	Superficie (mq)	Atto di aggiornamento	Atto Traslativo	Origine	Comune	Stato	Cobeneficiari	Foto Ispezione
68	BUDDUSO' (NU)	Inventario	BUDDUSO' AGRO	COMUNE DI BUDDUSO' 100,00%	12	3	364.095,00	nessuno	Concesso con atto di sottomissione (non rintracciati estremi) all'Ispettorato Ripartimentale delle Foreste di Sassari; fonte informazioni Azienda Speciale Comune di Buddusò.	Determinazione n°248/2005 del 24/02/2005	BUDDUSO' AGRO	NON DETERMINATO	BUDDUSO' (NU)	In concessione. Inserito atto fittizio per mancanza di dati certi. Nella determina è segnalata ad uso civico solo il mappale 3P del foglio 12 con una superficie di 50000 mq (in concessione).
69	BUDDUSO' (NU)	Inventario	BUDDUSO' AGRO	COMUNE DI BUDDUSO' 100,00%	12	4	530.815,00	nessuno	Gestione Azienda Speciale di Buddusò - Regolamento d'uso approvato con delibera del Consiglio Com.le n° 33 del 09/09/1976.	Determinazione n°248/2005 del 24/02/2005	BUDDUSO' AGRO	LIBERO	BUDDUSO' (NU)	libero
70	BUDDUSO' (NU)	Inventario	BUDDUSO' AGRO	COMUNE DI BUDDUSO' 100,00%	12	5	692.107,00	nessuno	Gestione Azienda Speciale di Buddusò - Regolamento d'uso approvato con delibera del Consiglio Com.le n° 33 del 09/09/1976.	Determinazione n°248/2005 del 24/02/2005	BUDDUSO' AGRO	LIBERO	BUDDUSO' (NU)	libero
71	BUDDUSO' (NU)	Inventario	BUDDUSO' AGRO	COMUNE DI BUDDUSO' 100,00%	12	6	705.510,00	nessuno	Concesso con atto di sottomissione (non rintracciati estremi) all'Ispettorato Ripartimentale delle Foreste di Sassari; fonte informazioni Azienda Speciale Comune di Buddusò.	Determinazione n°248/2005 del 24/02/2005	BUDDUSO' AGRO	OCCUPATO	BUDDUSO' (NU)	In concessione. Inserito atto fittizio per mancanza di dati certi.
72	BUDDUSO' (NU)	Inventario	BUDDUSO' AGRO	COMUNE DI BUDDUSO' 100,00%	12	7	155.232,00	nessuno	Concesso con atto di sottomissione (non rintracciati estremi) all'Ispettorato Ripartimentale delle Foreste di Sassari; fonte informazioni Azienda Speciale Comune di Buddusò.	Determinazione n°248/2005 del 24/02/2005	BUDDUSO' AGRO	OCCUPATO	BUDDUSO' (NU)	In concessione. Inserito atto fittizio per mancanza di dati certi.
73	BUDDUSO' (NU)	Inventario	BUDDUSO' AGRO	COMUNE DI BUDDUSO' 100,00%	12	8	1.493,00	nessuno	Gestione Azienda Speciale di Buddusò - Regolamento d'uso approvato con delibera del Consiglio Com.le n° 33 del 09/09/1976.	Determinazione n°248/2005 del 24/02/2005	BUDDUSO' AGRO	LIBERO	BUDDUSO' (NU)	libero
74	BUDDUSO' (NU)	Inventario	BUDDUSO' AGRO	COMUNE DI BUDDUSO' 100,00%	12	9	63.033,00	nessuno	Gestione Azienda Speciale di Buddusò - Regolamento d'uso approvato con delibera del Consiglio Com.le n° 33 del 09/09/1976.	Determinazione n°248/2005 del 24/02/2005	BUDDUSO' AGRO	LIBERO	BUDDUSO' (NU)	liberi
75	BUDDUSO' (NU)	Inventario	BUDDUSO' AGRO	COMUNE DI BUDDUSO' 100,00%	12	10	679.629,00	nessuno	Concesso con atto di sottomissione (non rintracciati estremi) all'Ispettorato Ripartimentale delle Foreste di Sassari; fonte informazioni Azienda Speciale Comune di Buddusò.	Determinazione n°248/2005 del 24/02/2005	BUDDUSO' AGRO	OCCUPATO	BUDDUSO' (NU)	In concessione. Inserito atto fittizio per mancanza di dati certi.
76	BUDDUSO' (NU)	Inventario	BUDDUSO' AGRO	COMUNE DI BUDDUSO' 100,00%	13	11	22.388,00	nessuno	Gestione Azienda Speciale di Buddusò - Regolamento d'uso approvato con delibera del Consiglio Com.le n° 33 del 09/09/1976.	Determinazione n°248/2005 del 24/02/2005	BUDDUSO' AGRO	LIBERO	BUDDUSO' (NU)	libero
77	BUDDUSO' (NU)	Inventario	BUDDUSO' AGRO	COMUNE DI BUDDUSO' 100,00%	13	18	46.160,00	Tabella di variazione del 07/03/2007 n. 10403. 1/2007 in atti dal 07/03/2007	Gestione Azienda Speciale di Buddusò - Regolamento d'uso approvato con delibera del Consiglio Com.le n° 33 del 09/09/1976.	Determinazione n°248/2005 del 24/02/2005	BUDDUSO' AGRO	LIBERO	BUDDUSO' (NU)	liberi



REGIONE AUTÒNOMA DE SARDIGNA
REGIONE AUTONOMA DELLA SARDEGNA

ASSESSORADU DE S'AGRICOLTURA E REFORMA AGROPASTORALE
ASSESSORATO DELL'AGRICOLTURA E RIFORMA AGROPASTORALE
Direzione generale

Servizio Miglioramento dell'ambiente e dello spazio rurale

INVENTARIO TERRE CIVICHE														
n.	Beneficiario	Stato U.C.	Località	Intestazione	Foglio	Mappale	Superficie (mq)	Atto di aggiornamento	Atto Traslativo	Origine	Comune	Stato	Cobeneficiari	Foto Ispezione
78	BUDDUSO' (NU)	Inventario	BUDDUSO' AGRO	COMUNE DI BUDDUSO' 100,00%	13	44	7.844,00	nessuno	Gestione Azienda Speciale di Buddusò - Regolamento d'uso approvato con delibera del Consiglio Com.le n° 33 del 09/09/1976.	Determinazione n°248/2005 del 24/02/2005	BUDDUSO' AGRO	LIBERO	BUDDUSO' (NU)	liberi
79	BUDDUSO' (NU)	Inventario	BUDDUSO' AGRO	COMUNE DI BUDDUSO' 100,00%	14	29	3.129,00	nessuno	Gestione Azienda Speciale di Buddusò - Regolamento d'uso approvato con delibera del Consiglio Com.le n° 33 del 09/09/1976.	Determinazione n°248/2005 del 24/02/2005	BUDDUSO' AGRO	LIBERO	BUDDUSO' (NU)	libero
80	BUDDUSO' (NU)	Inventario	BUDDUSO' AGRO	COMUNE DI BUDDUSO' 100,00%	16	1	726.549,00	nessuno	Concesso con atto di sottomissione (non rintracciati estremi) all'Ispektorato Ripartimentale delle Foreste di Sassari; fonte informazioni Azienda Speciale Comune di Buddusò.	Determinazione n°248/2005 del 24/02/2005	BUDDUSO' AGRO	OCCUPATO	BUDDUSO' (NU)	In concessione. Inserito atto fittizio per mancanza di dati certi.
81	BUDDUSO' (NU)	Inventario	BUDDUSO' AGRO	COMUNE DI BUDDUSO' 100,00%	16	2	5.248,00	nessuno	Concesso con atto di sottomissione (non rintracciati estremi) all'Ispektorato Ripartimentale delle Foreste di Sassari; fonte informazioni Azienda Speciale Comune di Buddusò.	Determinazione n°248/2005 del 24/02/2005	BUDDUSO' AGRO	OCCUPATO	BUDDUSO' (NU)	In concessione. Inserito atto fittizio per mancanza di dati certi.
82	BUDDUSO' (NU)	Inventario	BUDDUSO' AGRO	COMUNE DI BUDDUSO' 100,00%	16	3	48,00	nessuno	Gestione Azienda Speciale di Buddusò - Regolamento d'uso approvato con delibera del Consiglio Com.le n° 33 del 09/09/1976.	Determinazione n°248/2005 del 24/02/2005	BUDDUSO' AGRO	LIBERO	BUDDUSO' (NU)	liberi
83	BUDDUSO' (NU)	Inventario	BUDDUSO' AGRO	COMUNE DI BUDDUSO' 100,00%	16	4	136,00	nessuno	Concesso con atto di sottomissione (non rintracciati estremi) all'Ispektorato Ripartimentale delle Foreste di Sassari; fonte informazioni Azienda Speciale Comune di Buddusò.	Determinazione n°248/2005 del 24/02/2005	BUDDUSO' AGRO	OCCUPATO	BUDDUSO' (NU)	In concessione. Inserito atto fittizio per mancanza di dati certi.
84	BUDDUSO' (NU)	Inventario	BUDDUSO' AGRO	COMUNE DI BUDDUSO' 100,00%	16	8	1.297,00	nessuno	Concesso con atto di sottomissione (non rintracciati estremi) all'Ispektorato Ripartimentale delle Foreste di Sassari; fonte informazioni Azienda Speciale Comune di Buddusò.	Determinazione n°248/2005 del 24/02/2005	BUDDUSO' AGRO	OCCUPATO	BUDDUSO' (NU)	In concessione. Inserito atto fittizio per mancanza di dati certi.
85	BUDDUSO' (NU)	Inventario	BUDDUSO' AGRO	COMUNE DI BUDDUSO' 100,00%	16	9	780,00	nessuno	Gestione Azienda Speciale di Buddusò - Regolamento d'uso approvato con delibera del Consiglio Com.le n° 33 del 09/09/1976.	Determinazione n°248/2005 del 24/02/2005	BUDDUSO' AGRO	LIBERO	BUDDUSO' (NU)	libero
86	BUDDUSO' (NU)	Inventario	BUDDUSO' AGRO	COMUNE DI BUDDUSO' 100,00%	16	10	262.025,00	nessuno	Concesso con atto di sottomissione (non rintracciati estremi) all'Ispektorato Ripartimentale delle Foreste di Sassari; fonte informazioni Azienda Speciale Comune di Buddusò.	Determinazione n°248/2005 del 24/02/2005	BUDDUSO' AGRO	OCCUPATO	BUDDUSO' (NU)	In concessione. Inserito atto fittizio per mancanza di dati certi.



REGIONE AUTÒNOMA DE SARDIGNA
REGIONE AUTONOMA DELLA SARDEGNA

ASSESSORADU DE S'AGRICOLTURA E REFORMA AGROPASTORALE
ASSESSORATO DELL'AGRICOLTURA E RIFORMA AGROPASTORALE
Direzione generale

Servizio Miglioramento dell'ambiente e dello spazio rurale

INVENTARIO TERRE CIVICHE														
n.	Beneficiario	Stato U.C.	Località	Intestazione	Foglio	Mappale	Superficie (mq)	Atto di aggiornamento	Atto Traslativo	Origine	Comune	Stato	Cobeneficiari	Foto Ispezione
87	BUDDUSO' (NU)	Inventario	BUDDUSO' AGRO	COMUNE DI BUDDUSO' 100,00%	16	11	196,00	nessuno	Concesso con atto di sottomissione (non rintracciati estremi) all'Ispettorato Ripartimentale delle Foreste di Sassari; fonte informazioni Azienda Speciale Comune di Buddusù.	Determinazione n°248/2005 del 24/02/2005	BUDDUSO' AGRO	OCCUPATO	BUDDUSO' (NU)	In concessione. Inserito atto fittizio per mancanza di dati certi.
88	BUDDUSO' (NU)	Inventario	BUDDUSO' AGRO	COMUNE DI BUDDUSO' 100,00%	16	12	684,00	nessuno	Concesso con atto di sottomissione (non rintracciati estremi) all'Ispettorato Ripartimentale delle Foreste di Sassari; fonte informazioni Azienda Speciale Comune di Buddusù.	Determinazione n°248/2005 del 24/02/2005	BUDDUSO' AGRO	OCCUPATO	BUDDUSO' (NU)	In concessione. Inserito atto fittizio per mancanza di dati certi.
89	BUDDUSO' (NU)	Inventario	BUDDUSO' AGRO	COMUNE DI BUDDUSO' 100,00%	16	14	2.348,00	nessuno	Concesso con atto di sottomissione (non rintracciati estremi) all'Ispettorato Ripartimentale delle Foreste di Sassari; fonte informazioni Azienda Speciale Comune di Buddusù.	Determinazione n°248/2005 del 24/02/2005	BUDDUSO' AGRO	OCCUPATO	BUDDUSO' (NU)	In concessione. Inserito atto fittizio per mancanza di dati certi.
90	BUDDUSO' (NU)	Inventario	BUDDUSO' AGRO	COMUNE DI BUDDUSO' 100,00%	16	16	4.088,00	nessuno	Concesso con atto di sottomissione (non rintracciati estremi) all'Ispettorato Ripartimentale delle Foreste di Sassari; fonte informazioni Azienda Speciale Comune di Buddusù.	Determinazione n°248/2005 del 24/02/2005	BUDDUSO' AGRO	OCCUPATO	BUDDUSO' (NU)	In concessione. Inserito atto fittizio per mancanza di dati certi.
91	BUDDUSO' (NU)	Inventario	BUDDUSO' AGRO	COMUNE DI BUDDUSO' 100,00%	16	19	148.294,00	nessuno	Concesso con atto di sottomissione (non rintracciati estremi) all'Ispettorato Ripartimentale delle Foreste di Sassari; fonte informazioni Azienda Speciale Comune di Buddusù.	Determinazione n°248/2005 del 24/02/2005	BUDDUSO' AGRO	OCCUPATO	BUDDUSO' (NU)	In concessione. Inserito atto fittizio per mancanza di dati certi.
92	BUDDUSO' (NU)	Inventario	BUDDUSO' AGRO	COMUNE DI BUDDUSO' 100,00%	16	20	117.372,00	nessuno	Concesso con atto di sottomissione (non rintracciati estremi) all'Ispettorato Ripartimentale delle Foreste di Sassari; fonte informazioni Azienda Speciale Comune di Buddusù.	Determinazione n°248/2005 del 24/02/2005	BUDDUSO' AGRO	OCCUPATO	BUDDUSO' (NU)	In concessione. Inserito atto fittizio per mancanza di dati certi.
93	BUDDUSO' (NU)	Inventario	BUDDUSO' AGRO	COMUNE DI BUDDUSO' 100,00%	16	21	386.828,00	nessuno	Concesso con atto di sottomissione (non rintracciati estremi) all'Ispettorato Ripartimentale delle Foreste di Sassari; fonte informazioni Azienda Speciale Comune di Buddusù.	Determinazione n°248/2005 del 24/02/2005	BUDDUSO' AGRO	OCCUPATO	BUDDUSO' (NU)	In concessione. Inserito atto fittizio per mancanza di dati certi.
94	BUDDUSO' (NU)	Inventario	BUDDUSO' AGRO	COMUNE DI BUDDUSO' 100,00% - MURGIAEMILIO 100,00% - MURGIAFEDELE 100,00% - PORCUANTONIO 100,00% - SOLINASANTONIO E PIU' 100,00%	16	22	417.376,00	nessuno	Concesso all'Ispettorato Ripartimentale delle Foreste di Sassari con due distinti atti di sottomissione (non rintracciati estremi) prima Ha 33.90,76 successivamente Ha 07.83,00; fonte informazioni Azienda Speciale Comune di Buddusù.	Determinazione n°248/2005 del 24/02/2005	BUDDUSO' AGRO	OCCUPATO	BUDDUSO' (NU)	In concessione. Inserito atto fittizio per mancanza di dati certi.



REGIONE AUTONOMA DE SARDIGNA
REGIONE AUTONOMA DELLA SARDEGNA

ASSESSORADU DE S'AGRICOLTURA E REFORMA AGROPASTORALE
ASSESSORATO DELL'AGRICOLTURA E RIFORMA AGROPASTORALE
Direzione generale
Servizio Miglioramento dell'ambiente e dello spazio rurale

INVENTARIO TERRE CIVICHE														
n.	Beneficiario	Stato U.C.	Località	Intestazione	Foglio	Mappale	Superficie (mq)	Atto di aggiornamento	Atto Traslativo	Origine	Comune	Stato	Cobeneficiari	Foto Ispezione
95	BUDDUSO' (NU)	Inventario	BUDDUSO' AGRO	GEOPOWER SARDEGNA S.R.L. 100,00% - COMUNE DI BUDDUSO' 100,00%	16	23	1.374.654,00	nessuno	VOLTURA D'UFFICIO del 06/06/2006 Voltura n. - 12754 - 1/2006 in atti dal 01/12/2006 (protocollo n. - SS0206786) Repertorio n. - 23678 Rogante: BOLOGNINI CARLO Sede: SASSARI CESSIONE DI DIRITTI REALI A TITOLO ONERO	Determinazione n°248/2005 del 24/02/2005	BUDDUSO' AGRO	SCLASSIFICATO PARZIALMENTE	BUDDUSO' (NU)	Con Det. 5340/09 viene trasferito il diritto di uso civico ad altri map.li su una sup. di 400 mq. In concessione. Inserito atto fittizio per mancanza di dati certi.
96	BUDDUSO' (NU)	Inventario	BUDDUSO' AGRO	COMUNE DI BUDDUSO' 100,00%	16	25	65.647,00	nessuno	Concesso con atto di sottomissione (non rintracciati estremi) all'Ispektorato Ripartimentale delle Foreste di Sassari; fonte informazioni Azienda Speciale Comune di Buddusò.	Determinazione n°248/2005 del 24/02/2005	BUDDUSO' AGRO	OCCUPATO	BUDDUSO' (NU)	In concessione. Inserito atto fittizio per mancanza di dati certi.
97	BUDDUSO' (NU)	Inventario	BUDDUSO' AGRO	COMUNE DI BUDDUSO' 100,00%	17	1	12.865,00	nessuno	Concesso con atto di sottomissione (non rintracciati estremi) all'Ispektorato Ripartimentale delle Foreste di Sassari; fonte informazioni Azienda Speciale Comune di Buddusò.	Determinazione n°248/2005 del 24/02/2005	BUDDUSO' AGRO	OCCUPATO	BUDDUSO' (NU)	In concessione. Inserito atto fittizio per mancanza di dati certi.
98	BUDDUSO' (NU)	Inventario	BUDDUSO' AGRO	COMUNE DI BUDDUSO' 100,00%	17	12	5.241,00	nessuno	Concesso con atto di sottomissione (non rintracciati estremi) all'Ispektorato Ripartimentale delle Foreste di Sassari; fonte informazioni Azienda Speciale Comune di Buddusò.	Determinazione n°248/2005 del 24/02/2005	BUDDUSO' AGRO	OCCUPATO	BUDDUSO' (NU)	In concessione. Inserito atto fittizio per mancanza di dati certi.
99	BUDDUSO' (NU)	Inventario	BUDDUSO' AGRO	GEOPOWER SARDEGNA S.R.L. 100,00% - COMUNE DI BUDDUSO' 100,00%	17	13	2.378.318,00	nessuno	Rettifica della Det. 1031/2009: Con tale Det. vengono rettifiche le superfici dei seguenti map.li: Fig. 6 Map. 2; Fig. 9 Map. 1; e viene cmq confermato il trasferimento del diritto di uso civico in quanto tale rettifica non modifica la superficie complessiva.	Determinazione n°248/2005 del 24/02/2005	BUDDUSO' AGRO	SCLASSIFICATO PARZIALMENTE	BUDDUSO' (NU)	Con Det. 5340/09 viene trasferito il diritto di uso civico ad altri map.li su una sup. di 400 mq. In concessione. Inserito atto fittizio per mancanza di dati certi.
100	BUDDUSO' (NU)	Inventario	BUDDUSO' AGRO	COMUNE DI BUDDUSO' 100,00%	17	14	37.747,00	nessuno	Concesso con atto di sottomissione (non rintracciati estremi) all'Ispektorato Ripartimentale delle Foreste di Sassari; fonte informazioni Azienda Speciale Comune di Buddusò.	Determinazione n°248/2005 del 24/02/2005	BUDDUSO' AGRO	OCCUPATO	BUDDUSO' (NU)	In concessione. Inserito atto fittizio per mancanza di dati certi.
101	BUDDUSO' (NU)	Inventario	BUDDUSO' AGRO	COMUNE DI BUDDUSO' 100,00%	17	15	27.843,00	nessuno	Concesso con atto di sottomissione (non rintracciati estremi) all'Ispektorato Ripartimentale delle Foreste di Sassari; fonte informazioni Azienda Speciale Comune di Buddusò.	Determinazione n°248/2005 del 24/02/2005	BUDDUSO' AGRO	OCCUPATO	BUDDUSO' (NU)	In concessione. Inserito atto fittizio per mancanza di dati certi.



REGIONE AUTÒNOMA DE SARDIGNA
REGIONE AUTONOMA DELLA SARDEGNA

ASSESSORADU DE S'AGRICOLTURA E REFORMA AGROPASTORALE
ASSESSORATO DELL'AGRICOLTURA E RIFORMA AGROPASTORALE
Direzione generale

Servizio Miglioramento dell'ambiente e dello spazio rurale

INVENTARIO TERRE CIVICHE														
n.	Beneficiario	Stato U.C.	Località	Intestazione	Foglio	Mappale	Superficie (mq)	Atto di aggiornamento	Atto Traslativo	Origine	Comune	Stato	Cobeneficiari	Foto Ispezione
102	BUDDUSO' (NU)	Inventario	BUDDUSO' AGRO	COMUNE DI BUDDUSO' 100,00%	17	16	20.961,00	nessuno	Concesso con atto di sottomissione (non rintracciati estremi) all'Ispettorato Ripartimentale delle Foreste di Sassari; fonte informazioni Azienda Speciale Comune di Buddusò.	Determinazione n°248/2005 del 24/02/2005	BUDDUSO' AGRO	OCCUPATO	BUDDUSO' (NU)	In concessione. Inserito atto fittizio per mancanza di dati certi.
103	BUDDUSO' (NU)	Inventario	BUDDUSO' AGRO	COMUNE DI BUDDUSO' 100,00%	17	17	281.625,00	nessuno	Concesso con atto di sottomissione (non rintracciati estremi) all'Ispettorato Ripartimentale delle Foreste di Sassari; fonte informazioni Azienda Speciale Comune di Buddusò.	Determinazione n°248/2005 del 24/02/2005	BUDDUSO' AGRO	OCCUPATO	BUDDUSO' (NU)	In concessione. Inserito atto fittizio per mancanza di dati certi.
104	BUDDUSO' (NU)	Inventario	BUDDUSO' AGRO	COMUNE DI BUDDUSO' 100,00%	17	18	118.276,00	nessuno	Concesso con atto di sottomissione (non rintracciati estremi) all'Ispettorato Ripartimentale delle Foreste di Sassari; fonte informazioni Azienda Speciale Comune di Buddusò.	Determinazione n°248/2005 del 24/02/2005	BUDDUSO' AGRO	OCCUPATO	BUDDUSO' (NU)	In concessione. Inserito atto fittizio per mancanza di dati certi.
105	BUDDUSO' (NU)	Inventario	BUDDUSO' AGRO	COMUNE DI BUDDUSO' 100,00%	17	19	112,00	nessuno	Concesso con atto di sottomissione (non rintracciati estremi) all'Ispettorato Ripartimentale delle Foreste di Sassari; fonte informazioni Azienda Speciale Comune di Buddusò.	Determinazione n°248/2005 del 24/02/2005	BUDDUSO' AGRO	OCCUPATO	BUDDUSO' (NU)	In concessione. Inserito atto fittizio per mancanza di dati certi.
106	BUDDUSO' (NU)	Inventario	BUDDUSO' AGRO	COMUNE DI BUDDUSO' 100,00%	17	20	29.607,00	nessuno	Concesso con atto di sottomissione (non rintracciati estremi) all'Ispettorato Ripartimentale delle Foreste di Sassari; fonte informazioni Azienda Speciale Comune di Buddusò.	Determinazione n°248/2005 del 24/02/2005	BUDDUSO' AGRO	OCCUPATO	BUDDUSO' (NU)	In concessione. Inserito atto fittizio per mancanza di dati certi.
107	BUDDUSO' (NU)	Inventario	BUDDUSO' AGRO	MURGIABATTISTA. 100,00% - MURGIAEMILIO. 100,00% - MURGIAFEDELE. 100,00% - PORCUANTONIO. 100,00% - ZANZURAIMONDA 100,00% - COMUNE DI BUDDUSO' 100,00% - SOLINAS GIOVANNI. 100,00% - SOLINASROSALIA. 100,00% - ZANZUGIOVANNI 100,00% - ZANZUMARIA 100,00% - SOLINAS.ANTONIO. 100,00% - SOLINASDOMENICA. 100,00%	17	21	177.846,00	nessuno	Concesso con atto di sottomissione (non rintracciati estremi) all'Ispettorato Ripartimentale delle Foreste di Sassari; fonte informazioni Azienda Speciale Comune di Buddusò.	Determinazione n°248/2005 del 24/02/2005	BUDDUSO' AGRO	OCCUPATO	BUDDUSO' (NU)	In concessione. Inserito atto fittizio per mancanza di dati certi.
108	BUDDUSO' (NU)	Inventario	BUDDUSO' AGRO	COMUNE DI BUDDUSO' 100,00%	22	123	285,00	nessuno	Gestione Azienda Speciale di Buddusò - Regolamento d'uso approvato con delibera del Consiglio Com.le n° 33 del 09/09/1976.	Determinazione n°248/2005 del 24/02/2005	BUDDUSO' AGRO	LIBERO	BUDDUSO' (NU)	libero
109	BUDDUSO' (NU)	Inventario	BUDDUSO' AGRO	COMUNE DI BUDDUSO' 100,00%	23	23	64,00	nessuno	Gestione Azienda Speciale di Buddusò - Regolamento d'uso approvato con delibera del Consiglio Com.le n° 33 del 09/09/1976.	Determinazione n°248/2005 del 24/02/2005	BUDDUSO' AGRO	LIBERO	BUDDUSO' (NU)	liberi



REGIONE AUTONOMA DE SARDIGNA
REGIONE AUTONOMA DELLA SARDEGNA

ASSESSORADU DE S'AGRICOLTURA E REFORMA AGROPASTORALE
ASSESSORATO DELL'AGRICOLTURA E RIFORMA AGROPASTORALE
Direzione generale
Servizio Miglioramento dell'ambiente e dello spazio rurale

INVENTARIO TERRE CIVICHE														
n.	Beneficiario	Stato U.C.	Località	Intestazione	Foglio	Mappale	Superficie (mq)	Atto di aggiornamento	Atto Traslativo	Origine	Comune	Stato	Cobeneficiari	Foto Ispezione
110	BUDDUSO' (NU)	Inventario	BUDDUSO' AGRO	COMUNE DI BUDDUSO' 100,00%	23	35	584,00	nessuno	Gestione Azienda Speciale di Buddusò - Regolamento d'uso approvato con delibera del Consiglio Com.le n° 33 del 09/09/1976.	Determinazione n°248/2005 del 24/02/2005	BUDDUSO' AGRO	LIBERO	BUDDUSO' (NU)	libero
111	BUDDUSO' (NU)	Inventario	BUDDUSO' AGRO	COMUNE DI BUDDUSO' 100,00%	23	36	1.716,00	nessuno	Gestione Azienda Speciale di Buddusò - Regolamento d'uso approvato con delibera del Consiglio Com.le n° 33 del 09/09/1976.	Determinazione n°248/2005 del 24/02/2005	BUDDUSO' AGRO	LIBERO	BUDDUSO' (NU)	libero
112	BUDDUSO' (NU)	Inventario	BUDDUSO' AGRO	COMUNE DI BUDDUSO' 100,00%	24	29	9.922,00	nessuno	Gestione Azienda Speciale di Buddusò - Regolamento d'uso approvato con delibera del Consiglio Com.le n° 33 del 09/09/1976.	Determinazione n°248/2005 del 24/02/2005	BUDDUSO' AGRO	LIBERO	BUDDUSO' (NU)	libero
113	BUDDUSO' (NU)	Inventario	BUDDUSO' AGRO	COMUNE DI BUDDUSO' 100,00%	24	37	702,00	nessuno	Gestione Azienda Speciale di Buddusò - Regolamento d'uso approvato con delibera del Consiglio Com.le n° 33 del 09/09/1976.	Determinazione n°248/2005 del 24/02/2005	BUDDUSO' AGRO	LIBERO	BUDDUSO' (NU)	libero
114	BUDDUSO' (NU)	Inventario	BUDDUSO' AGRO	COMUNE DI BUDDUSO' 100,00%	24	92	2.358,00	nessuno	Gestione Azienda Speciale di Buddusò - Regolamento d'uso approvato con delibera del Consiglio Com.le n° 33 del 09/09/1976.	Determinazione n°248/2005 del 24/02/2005	BUDDUSO' AGRO	LIBERO	BUDDUSO' (NU)	libero
115	BUDDUSO' (NU)	Inventario	BUDDUSO' AGRO	COMUNE DI BUDDUSO' 100,00%	24	100	6.241,00	nessuno	Gestione Azienda Speciale di Buddusò - Regolamento d'uso approvato con delibera del Consiglio Com.le n° 33 del 09/09/1976.	Determinazione n°248/2005 del 24/02/2005	BUDDUSO' AGRO	LIBERO	BUDDUSO' (NU)	libero
116	BUDDUSO' (NU)	Inventario	BUDDUSO' AGRO	COMUNE DI BUDDUSO' 100,00%	26	1	13.585,00	nessuno	Gestione Azienda Speciale di Buddusò - Regolamento d'uso approvato con delibera del Consiglio Com.le n° 33 del 09/09/1976.	Determinazione n°248/2005 del 24/02/2005	BUDDUSO' AGRO	LIBERO	BUDDUSO' (NU)	libero
117	BUDDUSO' (NU)	Inventario	BUDDUSO' AGRO	COMUNE DI BUDDUSO' 100,00%	26	2	337.098,00	nessuno	Gestione Azienda Speciale di Buddusò - Regolamento d'uso approvato con delibera del Consiglio Com.le n° 33 del 09/09/1976.	Determinazione n°248/2005 del 24/02/2005	BUDDUSO' AGRO	LIBERO	BUDDUSO' (NU)	libero
118	BUDDUSO' (NU)	Inventario	BUDDUSO' AGRO	COMUNE DI BUDDUSO' 100,00%	26	3	6.357,00	nessuno	Gestione Azienda Speciale di Buddusò - Regolamento d'uso approvato con delibera del Consiglio Com.le n° 33 del 09/09/1976.	Determinazione n°248/2005 del 24/02/2005	BUDDUSO' AGRO	LIBERO	BUDDUSO' (NU)	libero
119	BUDDUSO' (NU)	Inventario	BUDDUSO' AGRO	COMUNE DI BUDDUSO' 100,00%	26	6	1.202.660,00	nessuno	Retifica dell'atto rep. n°305 del 22/02/83 vedi trascrizione n°2266/1906 del 05/03/83 Controparte SARFOR Sardegna Forestale spa	Determinazione n°248/2005 del 24/02/2005	BUDDUSO' AGRO	NON DETERMINATO	BUDDUSO' (NU)	Secondo la determina parte del mappale 6 è libera (972160 mq) e parte è in concessione (230500 mq).
120	BUDDUSO' (NU)	Inventario	BUDDUSO' AGRO	COMUNE DI BUDDUSO' 100,00%	26	7	189.650,00	nessuno	Controparte SARFOR Sardegna Forestale spa	Determinazione n°248/2005 del 24/02/2005	BUDDUSO' AGRO	NON DETERMINATO	BUDDUSO' (NU)	Secondo la determina parte del mappale è libero (64541 mq) e parte in concessione (125109 mq).
121	BUDDUSO' (NU)	Inventario	BUDDUSO' AGRO	COMUNE DI BUDDUSO' 100,00%	26	8	18.891,00	nessuno	Retifica dell'atto rep. n°305 del 22/02/83 vedi trascrizione n°2266/1906 del 05/03/83 Controparte SARFOR Sardegna Forestale spa	Determinazione n°248/2005 del 24/02/2005	BUDDUSO' AGRO	OCCUPATO	BUDDUSO' (NU)	in concessione



REGIONE AUTÒNOMA DE SARDIGNA
REGIONE AUTONOMA DELLA SARDEGNA

ASSESSORADU DE S'AGRICOLTURA E REFORMA AGROPASTORALE
ASSESSORATO DELL'AGRICOLTURA E RIFORMA AGROPASTORALE

Direzione generale

Servizio Miglioramento dell'ambiente e dello spazio rurale

INVENTARIO TERRE CIVICHE														
n.	Beneficiario	Stato U.C.	Località	Intestazione	Foglio	Mappale	Superficie (mq)	Atto di aggiornamento	Atto Traslativo	Origine	Comune	Stato	Cobeneficiari	Foto Ispezione
122	BUDDUSO' (NU)	Inventario	BUDDUSO' AGRO	COMUNE DI BUDDUSO' 100,00%	26	10	22.521,00	nessuno	Gestione Azienda Speciale di Buddusò - Regolamento d'uso approvato con delibera del Consiglio Com.le n° 33 del 09/09/1976.	Determinazione n°248/2005 del 24/02/2005	BUDDUSO' AGRO	LIBERO	BUDDUSO' (NU)	libero
123	BUDDUSO' (NU)	Inventario	BUDDUSO' AGRO	COMUNE DI BUDDUSO' 100,00%	28	1	472.344,00	nessuno	Concesso all'Ispezzione Ripartimentale delle Foreste di Sassari con due distinti atti di sottomissione (non rintracciati estremi) prima Ha 12.80.50 successivamente Ha 34.42.94; fonte informazioni Azienda Speciale Comune di Buddusò.	Determinazione n°248/2005 del 24/02/2005	BUDDUSO' AGRO	OCCUPATO	BUDDUSO' (NU)	In concessione. Inserito atto fittizio per mancanza di dati certi.
124	BUDDUSO' (NU)	Inventario	BUDDUSO' AGRO	COMUNE DI BUDDUSO' 100,00%	28	29	22.525,00	nessuno	Concesso con atto di sottomissione (non rintracciati estremi) all'Ispezzione Ripartimentale delle Foreste di Sassari; fonte informazioni Azienda Speciale Comune di Buddusò.	Determinazione n°248/2005 del 24/02/2005	BUDDUSO' AGRO	OCCUPATO	BUDDUSO' (NU)	In concessione. Inserito atto fittizio per mancanza di dati certi.
125	BUDDUSO' (NU)	Inventario	BUDDUSO' AGRO	COMUNE DI BUDDUSO' 100,00%	29	8	263,00	nessuno	Gestione Azienda Speciale di Buddusò - Regolamento d'uso approvato con delibera del Consiglio Com.le n° 33 del 09/09/1976.	Determinazione n°248/2005 del 24/02/2005	BUDDUSO' AGRO	LIBERO	BUDDUSO' (NU)	libero
126	BUDDUSO' (NU)	Inventario	BUDDUSO' AGRO	COMUNE DI BUDDUSO' 100,00%	29	9	191,00	nessuno	Gestione Azienda Speciale di Buddusò - Regolamento d'uso approvato con delibera del Consiglio Com.le n° 33 del 09/09/1976.	Determinazione n°248/2005 del 24/02/2005	BUDDUSO' AGRO	LIBERO	BUDDUSO' (NU)	libero
127	BUDDUSO' (NU)	Inventario	BUDDUSO' AGRO	COMUNE DI BUDDUSO' 100,00%	31	48	7.115,00	nessuno	Gestione Azienda Speciale di Buddusò - Regolamento d'uso approvato con delibera del Consiglio Com.le n° 33 del 09/09/1976.	Determinazione n°248/2005 del 24/02/2005	BUDDUSO' AGRO	LIBERO	BUDDUSO' (NU)	liberi
128	BUDDUSO' (NU)	Inventario	BUDDUSO' AGRO	COMUNE DI BUDDUSO' 100,00%	31	49	914,00	nessuno	Gestione Azienda Speciale di Buddusò - Regolamento d'uso approvato con delibera del Consiglio Com.le n° 33 del 09/09/1976.	Determinazione n°248/2005 del 24/02/2005	BUDDUSO' AGRO	LIBERO	BUDDUSO' (NU)	libero
129	BUDDUSO' (NU)	Inventario	BUDDUSO' AGRO	COMUNE DI BUDDUSO' 100,00%	31	70	658,00	nessuno	Gestione Azienda Speciale di Buddusò - Regolamento d'uso approvato con delibera del Consiglio Com.le n° 33 del 09/09/1976.	Determinazione n°248/2005 del 24/02/2005	BUDDUSO' AGRO	LIBERO	BUDDUSO' (NU)	libero
130	BUDDUSO' (NU)	Inventario	BUDDUSO' AGRO	COMUNE DI BUDDUSO' 100,00%	31	72	337,00	nessuno	Gestione Azienda Speciale di Buddusò - Regolamento d'uso approvato con delibera del Consiglio Com.le n° 33 del 09/09/1976.	Determinazione n°248/2005 del 24/02/2005	BUDDUSO' AGRO	LIBERO	BUDDUSO' (NU)	liberi
131	BUDDUSO' (NU)	Inventario	BUDDUSO' AGRO	COMUNE DI BUDDUSO' 100,00%	31	73	1.621,00	nessuno	Gestione Azienda Speciale di Buddusò - Regolamento d'uso approvato con delibera del Consiglio Com.le n° 33 del 09/09/1976.	Determinazione n°248/2005 del 24/02/2005	BUDDUSO' AGRO	LIBERO	BUDDUSO' (NU)	libero



REGIONE AUTONOMA DE SARDIGNA
REGIONE AUTONOMA DELLA SARDEGNA

ASSESSORADU DE S'AGRICOLTURA E REFORMA AGROPASTORALE
ASSESSORATO DELL'AGRICOLTURA E RIFORMA AGROPASTORALE
Direzione generale

Servizio Miglioramento dell'ambiente e dello spazio rurale

INVENTARIO TERRE CIVICHE														
n.	Beneficiario	Stato U.C.	Località	Intestazione	Foglio	Mappale	Superficie (mq)	Atto di aggiornamento	Atto Traslativo	Origine	Comune	Stato	Cobeneficiari	Foto Ispezione
132	BUDDUSO' (NU)	Inventario	BUDDUSO' AGRO	COMUNE DI BUDDUSO' 100,00%	31	78	954,00	nessuno	Gestione Azienda Speciale di Buddusò - Regolamento d'uso approvato con delibera del Consiglio Com.le n° 33 del 09/09/1976.	Determinazione n°248/2005 del 24/02/2005	BUDDUSO' AGRO	LIBERO	BUDDUSO' (NU)	libero
133	BUDDUSO' (NU)	Inventario	BUDDUSO' AGRO	COMUNE DI BUDDUSO' 100,00%	31	79	2.603,00	nessuno	Gestione Azienda Speciale di Buddusò - Regolamento d'uso approvato con delibera del Consiglio Com.le n° 33 del 09/09/1976.	Determinazione n°248/2005 del 24/02/2005	BUDDUSO' AGRO	LIBERO	BUDDUSO' (NU)	liberi
134	BUDDUSO' (NU)	Inventario	BUDDUSO' AGRO	COMUNE DI BUDDUSO' 100,00%	31	81	2.029,00	nessuno	Gestione Azienda Speciale di Buddusò - Regolamento d'uso approvato con delibera del Consiglio Com.le n° 33 del 09/09/1976.	Determinazione n°248/2005 del 24/02/2005	BUDDUSO' AGRO	LIBERO	BUDDUSO' (NU)	libero
135	BUDDUSO' (NU)	Inventario	BUDDUSO' AGRO	COMUNE DI BUDDUSO' 100,00%	31	85	1.380,00	nessuno	Gestione Azienda Speciale di Buddusò - Regolamento d'uso approvato con delibera del Consiglio Com.le n° 33 del 09/09/1976.	Determinazione n°248/2005 del 24/02/2005	BUDDUSO' AGRO	LIBERO	BUDDUSO' (NU)	libero
136	BUDDUSO' (NU)	Inventario	BUDDUSO' AGRO	COMUNE DI BUDDUSO' 100,00%	31	151	1.336,00	Frazionamento prot. 17/78 del 31/08/1962	In dipendenza dei lavori di costruzione dell'acquedotto del Goceano - 2°lotto- superficie complessiva occupata 49488, Controparte Cassa per il Mezzogiorno	Determinazione n°248/2005 del 24/02/2005	BUDDUSO' AGRO	OCCUPATO	BUDDUSO' (NU)	Ceduto. Immobile espropriato.
137	BUDDUSO' (NU)	Inventario	BUDDUSO' AGRO	COMUNE DI BUDDUSO' 100,00%	31	152	130,00	Frazionamento prot. 17/78 del 31/08/1962	In dipendenza dei lavori di costruzione dell'acquedotto del Goceano - 2°lotto- superficie complessiva occupata 49488, Controparte Cassa per il Mezzogiorno	Determinazione n°248/2005 del 24/02/2005	BUDDUSO' AGRO	OCCUPATO	BUDDUSO' (NU)	Ceduto. Immobile espropriato.
138	BUDDUSO' (NU)	Inventario	BUDDUSO' AGRO	COMUNE DI BUDDUSO' 100,00%	31	153	12.800,00	Frazionamento prot. 17/78 del 31/08/1962	Gestione Azienda Speciale di Buddusò - Regolamento d'uso approvato con delibera del Consiglio Com.le n° 33 del 09/09/1976.	Determinazione n°248/2005 del 24/02/2005	BUDDUSO' AGRO	LIBERO	BUDDUSO' (NU)	libero
139	BUDDUSO' (NU)	Inventario	BUDDUSO' AGRO	COMUNE DI BUDDUSO' 100,00%	31	163	683.330,00	FRAZIONAMENTO del 26/10/2010 n. 260550 .1/2010 in atti dal 26/10/2010 (protocollo n. .SS0260550)	Gestione Azienda Speciale di Buddusò - Regolamento d'uso approvato con delibera del Consiglio Com.le n° 33 del 09/09/1976.	Determinazione n°248/2005 del 24/02/2005	BUDDUSO' AGRO	LIBERO	BUDDUSO' (NU)	
140	BUDDUSO' (NU)	Inventario	BUDDUSO' AGRO	COMUNE DI BUDDUSO' 100,00%	31	164	31.885,00	FRAZIONAMENTO del 26/10/2010 n. 260550 .1/2010 in atti dal 26/10/2010 (protocollo n. .SS0260550)	Gestione Azienda Speciale di Buddusò - Regolamento d'uso approvato con delibera del Consiglio Com.le n° 33 del 09/09/1976.	Determinazione n°248/2005 del 24/02/2005	BUDDUSO' AGRO	LIBERO	BUDDUSO' (NU)	
141	BUDDUSO' (NU)	Inventario	BUDDUSO' AGRO	COMUNE DI BUDDUSO' 100,00%	31	165	1.208,00	FRAZIONAMENTO del 26/10/2010 n. 260550 .1/2010 in atti dal 26/10/2010 (protocollo n. .SS0260550)	Gestione Azienda Speciale di Buddusò - Regolamento d'uso approvato con delibera del Consiglio Com.le n° 33 del 09/09/1976.	Determinazione n°248/2005 del 24/02/2005	BUDDUSO' AGRO	LIBERO	BUDDUSO' (NU)	
142	BUDDUSO' (NU)	Inventario	BUDDUSO' AGRO	COMUNE DI BUDDUSO' 100,00%	31	166	2.127,00	FRAZIONAMENTO del 26/10/2010 n. 260550 .1/2010 in atti dal 26/10/2010 (protocollo n. .SS0260550)	Gestione Azienda Speciale di Buddusò - Regolamento d'uso approvato con delibera del Consiglio Com.le n° 33 del 09/09/1976.	Determinazione n°248/2005 del 24/02/2005	BUDDUSO' AGRO	LIBERO	BUDDUSO' (NU)	



REGIONE AUTONOMA DE SARDIGNA
REGIONE AUTONOMA DELLA SARDEGNA

ASSESSORADU DE S'AGRICOLTURA E REFORMA AGROPASTORALE
ASSESSORATO DELL'AGRICOLTURA E RIFORMA AGROPASTORALE

Direzione generale

Servizio Miglioramento dell'ambiente e dello spazio rurale

INVENTARIO TERRE CIVICHE														
n.	Beneficiario	Stato U.C.	Località	Intestazione	Foglio	Mappale	Superficie (mq)	Atto di aggiornamento	Atto Traslativo	Origine	Comune	Stato	Cobeneficiari	Foto Ispezione
143	BUDDUSO' (NU)	Inventario	BUDDUSO' AGRO	COMUNE DI BUDDUSO' 100,00%	31	167	2.838,00	FRAZIONAMENTO del 26/10/2010 n. 260550 .1/2010 in atti dal 26/10/2010 (protocollo n. SS0260550)	Con tale Del. vengono sclassificati i seguenti map.li: Fg. 31 Map. 167-168-169 (ex 66a); Fg. 32 Map. 28 (ex 4); Fg. 33 Map. 138 (ex 3d); Fg. 33 Map. 142-143 (ex 7d); Fg. 33 Map. 146 (ex 7a).	Determinazione n°248/2005 del 24/02/2005	BUDDUSO' AGRO	PROPOSTA SCLASSIFICAZIONE	BUDDUSO' (NU)	Con Det. n°386/2011 viene classificato una parte (mq 582 corrispondenti al map.167) del map.le ex 66a mq 722250.
144	BUDDUSO' (NU)	Inventario	BUDDUSO' AGRO	COMUNE DI BUDDUSO' 100,00%	31	168	582,00	FRAZIONAMENTO del 26/10/2010 n. 260550 .1/2010 in atti dal 26/10/2010 (protocollo n. SS0260550)	Gestione Azienda Speciale di Buddusò - Regolamento d'uso approvato con delibera del Consiglio Com.le n°33 del 09/09/1976.	Determinazione n°248/2005 del 24/02/2005	BUDDUSO' AGRO	PROPOSTA SCLASSIFICAZIONE	BUDDUSO' (NU)	Con Det. n°386/2011 viene classificato una parte (mq 582 corrispondenti al map.168) del map.le ex 66a mq 722250.
145	BUDDUSO' (NU)	Inventario	BUDDUSO' AGRO	COMUNE DI BUDDUSO' 100,00%	31	169	280,00	FRAZIONAMENTO del 26/10/2010 n. 260550 .1/2010 in atti dal 26/10/2010 (protocollo n. SS0260550)	Gestione Azienda Speciale di Buddusò - Regolamento d'uso approvato con delibera del Consiglio Com.le n°33 del 09/09/1976.	Determinazione n°248/2005 del 24/02/2005	BUDDUSO' AGRO	PROPOSTA SCLASSIFICAZIONE	BUDDUSO' (NU)	Con Det. n°386/2011 viene classificato una parte (mq 280 corrispondenti al map.169) del map.le ex 66a mq 722250.
146	BUDDUSO' (NU)	Inventario	BUDDUSO' AGRO	DEMONTISGIOVANNA 2,50% - ADDISGIOVANNI 2,50% - PICCOILUGI E PIU' 2,70% - TUCCONIGIOVANNA 5,68% - MELAGIOVANNI E PIU' 7,50% - CANUDANIELE E PIU' 10,00% - SOLINASEMILIO MARIO E PIU' 13,92% - MANCAGIOVANNI E PIU' 15,00% - SISTUGAVINO E PIU' 18,58% - BACCILANTONIO E PIU' 20,00% - FARRISMATTEO E PIU' 0,54% - PICOIELIA E PIU' 1,08%	FRAZIONAMENTO del 06/08/1964 n. 17. 1/1964 in atti dal 08/05/2008	32	3	491.854,00	DENUNZIA (NEI PASSAGGI PER CAUSA DI MORTE) del 13/08/2008 n. 9407 .1/2009 in atti dal 05/08/2009 (protocollo n. SS0224526) Registrazione: UR Volume: 974 n. 78 del 29/07/2009 SUCCESSIONE DI PICCO MARIA ROSA	Determinazione n°248/2005 del 24/02/2005	BUDDUSO' AGRO	OCCUPATO	BUDDUSO' (NU)	Ceduto. Mancano atti intermedi
147	BUDDUSO' (NU)	Inventario	BUDDUSO' AGRO	COMUNE DI BUDDUSO' 100,00%	32	5	510.769,00	FRAZIONAMENTO del 06/08/1964 n. 17. 1/1964 in atti dal 08/05/2008	Gestione Azienda Speciale di Buddusò - Regolamento d'uso approvato con delibera del Consiglio Com.le n°33 del 09/09/1976.	Determinazione n°248/2005 del 24/02/2005	BUDDUSO' AGRO	LIBERO	BUDDUSO' (NU)	liberi
148	BUDDUSO' (NU)	Inventario	BUDDUSO' AGRO	COMUNE DI BUDDUSO' 100,00%	32	22	2.932,00	FRAZIONAMENTO del 06/08/1964 n. 17. 1/1964 in atti dal 08/05/2008	In dipendenza dei lavori di costruzione dell'acquedotto del Goceano - 2°lotto- superficie complessiva occupata 49488. Controparte Cassa per il Mezzogiorno	Determinazione n°248/2005 del 24/02/2005	BUDDUSO' AGRO	OCCUPATO	BUDDUSO' (NU)	Ceduto. Immobile espropriato.
149	BUDDUSO' (NU)	Inventario	BUDDUSO' AGRO	COMUNE DI BUDDUSO' 100,00%	32	23	69.300,00	FRAZIONAMENTO del 06/08/1964 n. 17. 1/1964 in atti dal 08/05/2008	Gestione Azienda Speciale di Buddusò - Regolamento d'uso approvato con delibera del Consiglio Com.le n°33 del 09/09/1976.	Determinazione n°248/2005 del 24/02/2005	BUDDUSO' AGRO	LIBERO	BUDDUSO' (NU)	liberi
150	BUDDUSO' (NU)	Inventario	BUDDUSO' AGRO	COMUNE DI BUDDUSO' 100,00%	32	24	684,00	FRAZIONAMENTO del 06/08/1964 n. 17. 1/1964 in atti dal 08/05/2008	In dipendenza dei lavori di costruzione dell'acquedotto del Goceano - 2°lotto- superficie complessiva occupata 49488. Controparte Cassa per il Mezzogiorno	Determinazione n°248/2005 del 24/02/2005	BUDDUSO' AGRO	OCCUPATO	BUDDUSO' (NU)	Ceduto. Immobile espropriato.
151	BUDDUSO' (NU)	Inventario	BUDDUSO' AGRO	COMUNE DI BUDDUSO' 100,00%	32	25	11.280,00	FRAZIONAMENTO del 06/08/1964 n. 17. 1/1964 in atti dal 08/05/2008	Gestione Azienda Speciale di Buddusò - Regolamento d'uso approvato con delibera del Consiglio Com.le n°33 del 09/09/1976.	Determinazione n°248/2005 del 24/02/2005	BUDDUSO' AGRO	LIBERO	BUDDUSO' (NU)	liberi



REGIONE AUTONOMA DE SARDIGNA
REGIONE AUTONOMA DELLA SARDEGNA

ASSESSORADU DE S'AGRICOLTURA E REFORMA AGROPASTORALE
ASSESSORATO DELL'AGRICOLTURA E RIFORMA AGROPASTORALE

Direzione generale

Servizio Miglioramento dell'ambiente e dello spazio rurale

INVENTARIO TERRE CIVICHE														
n.	Beneficiario	Stato U.C.	Località	Intestazione	Foglio	Mappale	Superficie (mq)	Atto di aggiornamento	Atto Traslativo	Origine	Comune	Stato	Cobeneficiari	Foto Ispezione
152	BUDDUSO' (NU)	Inventario	BUDDUSO' AGRO	COMUNE DI BUDDUSO' 100,00%	32	26	385.894,00	FRAZIONAMENTO del 22/10/2010 n. 260503 .1/2010 in atti dal 22/10/2010 (protocollo n. SS0260503)	Gestione Azienda Speciale di Buddusò - Regolamento d'uso approvato con delibera del Consiglio Com.le n° 33 del 09/09/1976.	Determinazione n°248/2005 del 24/02/2005	BUDDUSO' AGRO	LIBERO	BUDDUSO' (NU)	
153	BUDDUSO' (NU)	Inventario	BUDDUSO' AGRO	COMUNE DI BUDDUSO' 100,00%	32	27	323.876,00	FRAZIONAMENTO del 22/10/2010 n. 260503 .1/2010 in atti dal 22/10/2010 (protocollo n. SS0260503)	Gestione Azienda Speciale di Buddusò - Regolamento d'uso approvato con delibera del Consiglio Com.le n° 33 del 09/09/1976.	Determinazione n°248/2005 del 24/02/2005	BUDDUSO' AGRO	LIBERO	BUDDUSO' (NU)	
154	BUDDUSO' (NU)	Inventario	BUDDUSO' AGRO	COMUNE DI BUDDUSO' 100,00%	32	28	7.389,00	FRAZIONAMENTO del 22/10/2010 n. 260503 .1/2010 in atti dal 22/10/2010 (protocollo n. SS0260503)	Con tale Det. vengono sclassificati i seguenti map.ii: Fg. 31 Map. 167-168-169 (ex 66a); Fg. 32 Map. 28 (ex 4); Fg. 33 Map. 138 (ex 3d); Fg. 33 Map. 142-143 (ex 7d); Fg. 33 Map. 146 (ex 7a).	Determinazione n°248/2005 del 24/02/2005	BUDDUSO' AGRO	PROPOSTA SCLASSIFICAZIONE	BUDDUSO' (NU)	Con Det. n°386/2011 viene sclassificato una parte (mq 7389 corrispondenti al map.28) del map.le originario 4 mq 717159.
155	BUDDUSO' (NU)	Inventario	BUDDUSO' AGRO	COMUNE DI BUDDUSO' 100,00%	33	1	58.882,00	Tabella di variazione del 07/03/2007 n. 10532 .1/2007 in atti dal 07/03/2007	Gestione Azienda Speciale di Buddusò - Regolamento d'uso approvato con delibera del Consiglio Com.le n° 33 del 09/09/1976.	Determinazione n°248/2005 del 24/02/2005	BUDDUSO' AGRO	LIBERO	BUDDUSO' (NU)	liberi
156	BUDDUSO' (NU)	Inventario	BUDDUSO' AGRO	COMUNE DI BUDDUSO' 100,00%	33	2	467.429,00	FRAZIONAMENTO del 12/04/1962 n. 10. 1/1962 in atti dal 21/01/2005	Gestione Azienda Speciale di Buddusò - Regolamento d'uso approvato con delibera del Consiglio Com.le n° 33 del 09/09/1976.	Determinazione n°248/2005 del 24/02/2005	BUDDUSO' AGRO	LIBERO	BUDDUSO' (NU)	liberi
157	BUDDUSO' (NU)	Inventario	BUDDUSO' AGRO	COMUNE DI BUDDUSO' 100,00%	33	3	219.680,00	FRAZIONAMENTO del 12/04/1962 n. 10. 1/1962 in atti dal 18/01/2005	Gestione Azienda Speciale di Buddusò - Regolamento d'uso approvato con delibera del Consiglio Com.le n° 33 del 09/09/1976.	Determinazione n°248/2005 del 24/02/2005	BUDDUSO' AGRO	LIBERO	BUDDUSO' (NU)	
158	BUDDUSO' (NU)	Inventario	BUDDUSO' AGRO	COMUNE DI BUDDUSO' 100,00%	33	4	11.116,00	nessuno	Gestione Azienda Speciale di Buddusò - Regolamento d'uso approvato con delibera del Consiglio Com.le n° 33 del 09/09/1976.	Determinazione n°248/2005 del 24/02/2005	BUDDUSO' AGRO	LIBERO	BUDDUSO' (NU)	libero
159	BUDDUSO' (NU)	Inventario	BUDDUSO' AGRO	COMUNE DI BUDDUSO' 100,00%	33	5	2.328.660,00	nessuno	Concesso in uso all'Ass. sportiva "Air Fly Buddusò" per la realizzazione di un'aviosuperficie per il decollo e l'atterraggio di velivoli; Atto di concessione del Segretario Com.le in data 26/03/1998 rep. 968	Determinazione n°248/2005 del 24/02/2005	BUDDUSO' AGRO	NON DETERMINATO	BUDDUSO' (NU)	Secondo la determina parte del mappale 5 è libera (2298660 mq) e parte è in concessione (30000 mq)
160	BUDDUSO' (NU)	Inventario	BUDDUSO' AGRO	COMUNE DI BUDDUSO' 100,00%	33	6	423.080,00	nessuno	Gestione Azienda Speciale di Buddusò - Regolamento d'uso approvato con delibera del Consiglio Com.le n° 33 del 09/09/1976.	Determinazione n°248/2005 del 24/02/2005	BUDDUSO' AGRO	NON DETERMINATO	BUDDUSO' (NU)	Secondo la determina parte del mappale 6 è libera (368080 mq) e parte è in concessione (55000 mq).
161	BUDDUSO' (NU)	Inventario	BUDDUSO' AGRO	COMUNE DI BUDDUSO' 100,00%	33	8	258.240,00	FRAZIONAMENTO del 12/04/1962 n. 10. 1/1962 in atti dal 17/01/2005	Gestione Azienda Speciale di Buddusò - Regolamento d'uso approvato con delibera del Consiglio Com.le n° 33 del 09/09/1976.	Determinazione n°248/2005 del 24/02/2005	BUDDUSO' AGRO	LIBERO	BUDDUSO' (NU)	liberi



REGIONE AUTÒNOMA DE SARDIGNA
REGIONE AUTONOMA DELLA SARDEGNA

ASSESSORADU DE S'AGRICOLTURA E REFORMA AGROPASTORALE
ASSESSORATO DELL'AGRICOLTURA E RIFORMA AGROPASTORALE

Direzione generale

Servizio Miglioramento dell'ambiente e dello spazio rurale

INVENTARIO TERRE CIVICHE														
n.	Beneficiario	Stato U.C.	Località	Intestazione	Foglio	Mappale	Superficie (mq)	Atto di aggiornamento	Atto Traslativo	Origine	Comune	Stato	Cobeneficiari	Foto Ispezione
162	BUDDUSO' (NU)	Inventario	BUDDUSO' AGRO	COMUNE DI BUDDUSO' 100,00%	33	124	1.120,00	FRAZIONAMENTO del 12/04/1962 n. 10. /1/1962 in atti dal 17/01/2005	In dipendenza dei lavori di costruzione dell'acquedotto del Goceano - 2°lotto- superficie complessiva occupata 49488, Controparte Cassa per il Mezzogiorno	Determinazione n°248/2005 del 24/02/2005	BUDDUSO' AGRO	OCCUPATO	BUDDUSO' (NU)	Ceduto. Immobile espropriato.
163	BUDDUSO' (NU)	Inventario	BUDDUSO' AGRO	COMUNE DI BUDDUSO' 100,00%	33	125	77.230,00	FRAZIONAMENTO del 12/04/1962 n. 10. /1/1962 in atti dal 17/01/2005	Gestione Azienda Speciale di Buddusò - Regolamento d'uso approvato con delibera del Consiglio Com.le n°33 del 09/09/1976.	Determinazione n°248/2005 del 24/02/2005	BUDDUSO' AGRO	LIBERO	BUDDUSO' (NU)	liberi
164	BUDDUSO' (NU)	Inventario	BUDDUSO' AGRO	COMUNE DI BUDDUSO' 100,00%	33	126	1.314,00	FRAZIONAMENTO del 12/04/1962 n. 10. /1/1962 in atti dal 18/01/2005	In dipendenza dei lavori di costruzione dell'acquedotto del Goceano - 2°lotto- superficie complessiva occupata 49488, Controparte Cassa per il Mezzogiorno	Determinazione n°248/2005 del 24/02/2005	BUDDUSO' AGRO	OCCUPATO	BUDDUSO' (NU)	Ceduto. Immobile espropriato.
165	BUDDUSO' (NU)	Inventario	BUDDUSO' AGRO	COMUNE DI BUDDUSO' 100,00%	33	127	6,00	FRAZIONAMENTO del 12/04/1962 n. 10. /1/1962 in atti dal 18/01/2005	In dipendenza dei lavori di costruzione dell'acquedotto del Goceano - 2°lotto- superficie complessiva occupata 49488, Controparte Cassa per il Mezzogiorno	Determinazione n°248/2005 del 24/02/2005	BUDDUSO' AGRO	OCCUPATO	BUDDUSO' (NU)	Ceduto. Immobile espropriato.
166	BUDDUSO' (NU)	Inventario	BUDDUSO' AGRO	COMUNE DI BUDDUSO' 100,00%	33	129	6,00	FRAZIONAMENTO del 12/04/1962 n. 10. /1/1962 in atti DAL 19/01/2005	In dipendenza dei lavori di costruzione dell'acquedotto del Goceano - 2°lotto- superficie complessiva occupata 49488, Controparte Cassa per il Mezzogiorno	Determinazione n°248/2005 del 24/02/2005	BUDDUSO' AGRO	OCCUPATO	BUDDUSO' (NU)	Ceduto. Immobile espropriato.
167	BUDDUSO' (NU)	Inventario	BUDDUSO' AGRO	COMUNE DI BUDDUSO' 100,00%	33	130	1.874,00	FRAZIONAMENTO del 12/04/1962 n. 10. /1/1962 in atti dal 19/01/2005	In dipendenza dei lavori di costruzione dell'acquedotto del Goceano - 2°lotto- superficie complessiva occupata 49488, Controparte Cassa per il Mezzogiorno	Determinazione n°248/2005 del 24/02/2005	BUDDUSO' AGRO	OCCUPATO	BUDDUSO' (NU)	Ceduto. Immobile espropriato.
168	BUDDUSO' (NU)	Inventario	BUDDUSO' AGRO	COMUNE DI BUDDUSO' 100,00%	33	132	1.684,00	FRAZIONAMENTO del 12/04/1962 n. 10. /1/1962 in atti dal 20/01/2005	In dipendenza dei lavori di costruzione dell'acquedotto del Goceano - 2°lotto- superficie complessiva occupata 49488, Controparte Cassa per il Mezzogiorno	Determinazione n°248/2005 del 24/02/2005	BUDDUSO' AGRO	OCCUPATO	BUDDUSO' (NU)	Ceduto. Immobile espropriato.
169	BUDDUSO' (NU)	Inventario	BUDDUSO' AGRO	COMUNE DI BUDDUSO' 100,00%	33	133	38.700,00	FRAZIONAMENTO del 12/04/1962 n. 10. /1/1962 in atti dal 20/01/2005	Gestione Azienda Speciale di Buddusò - Regolamento d'uso approvato con delibera del Consiglio Com.le n°33 del 09/09/1976.	Determinazione n°248/2005 del 24/02/2005	BUDDUSO' AGRO	LIBERO	BUDDUSO' (NU)	liberi
170	BUDDUSO' (NU)	Inventario	BUDDUSO' AGRO	COMUNE DI BUDDUSO' 100,00%	33	134	356,00	FRAZIONAMENTO del 12/04/1962 n. 10. /1/1962 in atti dal 21/01/2005	In dipendenza dei lavori di costruzione dell'acquedotto del Goceano - 2°lotto- superficie complessiva occupata 49488, Controparte Cassa per il Mezzogiorno	Determinazione n°248/2005 del 24/02/2005	BUDDUSO' AGRO	OCCUPATO	BUDDUSO' (NU)	Ceduto. Immobile espropriato.
171	BUDDUSO' (NU)	Inventario	BUDDUSO' AGRO	COMUNE DI BUDDUSO' 100,00%	33	135	2.400,00	FRAZIONAMENTO del 12/04/1962 n. 10. /1/1962 in atti dal 21/01/2005	Gestione Azienda Speciale di Buddusò - Regolamento d'uso approvato con delibera del Consiglio Com.le n°33 del 09/09/1976.	Determinazione n°248/2005 del 24/02/2005	BUDDUSO' AGRO	LIBERO	BUDDUSO' (NU)	liberi



REGIONE AUTONOMA DE SARDIGNA
REGIONE AUTONOMA DELLA SARDEGNA

ASSESSORADU DE S'AGRICOLTURA E REFORMA AGROPASTORALE
ASSESSORATO DELL'AGRICOLTURA E RIFORMA AGROPASTORALE

Direzione generale

Servizio Miglioramento dell'ambiente e dello spazio rurale

INVENTARIO TERRE CIVICHE														
n.	Beneficiario	Stato U.C.	Località	Intestazione	Foglio	Mappale	Superficie (mq)	Atto di aggiornamento	Atto Traslativo	Origine	Comune	Stato	Cobeneficiari	Foto Ispezione
172	BUDDUSO' (NU)	Inventario	BUDDUSO' AGRO	COMUNE DI BUDDUSO' 100,00%	33	136	69.912,00	FRAZIONAMENTO del 26/10/2010 n. 261696 .1/2010 in atti dal 26/10/2010 (protocollo n. .SS0261696)	Gestione Azienda Speciale di Buddusò - Regolamento d'uso approvato con delibera del Consiglio Com.le n°33 del 09/09/1976.	Determinazione n°248/2005 del 24/02/2005	BUDDUSO' AGRO	LIBERO	BUDDUSO' (NU)	
173	BUDDUSO' (NU)	Inventario	BUDDUSO' AGRO	COMUNE DI BUDDUSO' 100,00%	33	137	31.008,00	FRAZIONAMENTO del 26/10/2010 n. 261696 .1/2010 in atti dal 26/10/2010 (protocollo n. .SS0261696)	Gestione Azienda Speciale di Buddusò - Regolamento d'uso approvato con delibera del Consiglio Com.le n°33 del 09/09/1976.	Determinazione n°248/2005 del 24/02/2005	BUDDUSO' AGRO	LIBERO	BUDDUSO' (NU)	
174	BUDDUSO' (NU)	Inventario	BUDDUSO' AGRO	COMUNE DI BUDDUSO' 100,00%	33	138	1.126,00	FRAZIONAMENTO del 26/10/2010 n. 261696 .1/2010 in atti dal 26/10/2010 (protocollo n. .SS0261696)	Con tale Det. vengono sclassificati i seguenti map.ii: Fg. 31 Map. 167-168-169 (ex 66a); Fg. 32 Map. 28 (ex 4); Fg. 33 Map. 138 (ex 3d); Fg. 33 Map. 142-143 (ex 7d); Fg. 33 Map. 146 (ex 7a).	Determinazione n°248/2005 del 24/02/2005	BUDDUSO' AGRO	SCLASSIFICATO PARZIALMENTE	BUDDUSO' (NU)	Con Det. n°386/2011 viene sclassificato una parte (mq 1126 corrispondenti al map.138) del map.le ex 3d mq 102046.
175	BUDDUSO' (NU)	Inventario	BUDDUSO' AGRO	COMUNE DI BUDDUSO' 100,00%	33	139	11.567,00	FRAZIONAMENTO del 12/04/1962 n. 10. 1/1962 in atti dal 19/01/2005 (protocollo n. .SS0009913)	Gestione Azienda Speciale di Buddusò - Regolamento d'uso approvato con delibera del Consiglio Com.le n°33 del 09/09/1976.	Determinazione n°248/2005 del 24/02/2005	BUDDUSO' AGRO	LIBERO	BUDDUSO' (NU)	
176	BUDDUSO' (NU)	Inventario	BUDDUSO' AGRO	COMUNE DI BUDDUSO' 100,00%	33	140	298,00	FRAZIONAMENTO del 12/04/1962 n. 10. 1/1962 in atti dal 19/01/2005 (protocollo n. .SS0009913)	Gestione Azienda Speciale di Buddusò - Regolamento d'uso approvato con delibera del Consiglio Com.le n°33 del 09/09/1976.	Determinazione n°248/2005 del 24/02/2005	BUDDUSO' AGRO	LIBERO	BUDDUSO' (NU)	
177	BUDDUSO' (NU)	Inventario	BUDDUSO' AGRO	COMUNE DI BUDDUSO' 100,00%	33	141	2.061,00	FRAZIONAMENTO del 12/04/1962 n. 10. 1/1962 in atti dal 19/01/2005 (protocollo n. .SS0009913)	Gestione Azienda Speciale di Buddusò - Regolamento d'uso approvato con delibera del Consiglio Com.le n°33 del 09/09/1976.	Determinazione n°248/2005 del 24/02/2005	BUDDUSO' AGRO	LIBERO	BUDDUSO' (NU)	
178	BUDDUSO' (NU)	Inventario	BUDDUSO' AGRO	COMUNE DI BUDDUSO' 100,00%	33	142	250,00	FRAZIONAMENTO del 12/04/1962 n. 10. 1/1962 in atti dal 19/01/2005 (protocollo n. .SS0009913)	Gestione Azienda Speciale di Buddusò - Regolamento d'uso approvato con delibera del Consiglio Com.le n°33 del 09/09/1976.	Determinazione n°248/2005 del 24/02/2005	BUDDUSO' AGRO	PROPOSTA SCLASSIFICAZIONE	BUDDUSO' (NU)	Con Det. n°386/2011 viene sclassificato una parte (mq 250 corrispondenti al map.142) del map.le ex 7d mq 14400.
179	BUDDUSO' (NU)	Inventario	BUDDUSO' AGRO	COMUNE DI BUDDUSO' 100,00%	33	143	224,00	FRAZIONAMENTO del 12/04/1962 n. 10. 1/1962 in atti dal 19/01/2005 (protocollo n. .SS0009913)	Gestione Azienda Speciale di Buddusò - Regolamento d'uso approvato con delibera del Consiglio Com.le n°33 del 09/09/1976.	Determinazione n°248/2005 del 24/02/2005	BUDDUSO' AGRO	PROPOSTA SCLASSIFICAZIONE	BUDDUSO' (NU)	Con Det. n°386/2011 viene sclassificato una parte (mq 224 corrispondenti al map.143) del map.le ex 7d mq 14400.
180	BUDDUSO' (NU)	Inventario	BUDDUSO' AGRO	COMUNE DI BUDDUSO' 100,00%	33	144	117.105,00	FRAZIONAMENTO del 26/10/2010 n. 261696 .1/2010 in atti dal 26/10/2010 (protocollo n. .SS0261696)	Gestione Azienda Speciale di Buddusò - Regolamento d'uso approvato con delibera del Consiglio Com.le n°33 del 09/09/1976.	Determinazione n°248/2005 del 24/02/2005	BUDDUSO' AGRO	LIBERO	BUDDUSO' (NU)	
181	BUDDUSO' (NU)	Inventario	BUDDUSO' AGRO	COMUNE DI BUDDUSO' 100,00%	33	145	1.073,00	FRAZIONAMENTO del 26/10/2010 n. 261696 .1/2010 in atti dal 26/10/2010 (protocollo n. .SS0261696)	Gestione Azienda Speciale di Buddusò - Regolamento d'uso approvato con delibera del Consiglio Com.le n°33 del 09/09/1976.	Determinazione n°248/2005 del 24/02/2005	BUDDUSO' AGRO	LIBERO	BUDDUSO' (NU)	
182	BUDDUSO' (NU)	Inventario	BUDDUSO' AGRO	COMUNE DI BUDDUSO' 100,00%	33	146	551,00	FRAZIONAMENTO del 26/10/2010 n. 261696 .1/2010 in atti dal 26/10/2010 (protocollo n. .SS0261696)	Gestione Azienda Speciale di Buddusò - Regolamento d'uso approvato con delibera del Consiglio Com.le n°33 del 09/09/1976.	Determinazione n°248/2005 del 24/02/2005	BUDDUSO' AGRO	PROPOSTA SCLASSIFICAZIONE	BUDDUSO' (NU)	Con Det. n°386/2011 viene sclassificato una parte (mq 551 corrispondenti al map.146) del map.le ex 7a mq 118729.



REGIONE AUTÒNOMA DE SARDIGNA
REGIONE AUTONOMA DELLA SARDEGNA

ASSESSORADU DE S'AGRICOLTURA E REFORMA AGROPASTORALE
ASSESSORATO DELL'AGRICOLTURA E RIFORMA AGROPASTORALE

Direzione generale

Servizio Miglioramento dell'ambiente e dello spazio rurale

INVENTARIO TERRE CIVICHE														
n.	Beneficiario	Stato U.C.	Località	Intestazione	Foglio	Mappale	Superficie (mq)	Atto di aggiornamento	Atto Traslativo	Origine	Comune	Stato	Cobeneficiari	Foto Ispezione
183	BUDDUSO' (NU)	Inventario	BUDDUSO' AGRO	COMUNE DI BUDDUSO' 100,00%	34	1	371.334,00	nessuno	Gestione Azienda Speciale di Buddusò - Regolamento d'uso approvato con delibera del Consiglio Com.le n° 33 del 09/09/1976.	Determinazione n°248/2005 del 24/02/2005	BUDDUSO' AGRO	LIBERO	BUDDUSO' (NU)	libero
184	BUDDUSO' (NU)	Inventario	BUDDUSO' AGRO	COMUNE DI BUDDUSO' 100,00%	34	2	1.667.030,00	nessuno	Gestione Azienda Speciale di Buddusò - Regolamento d'uso approvato con delibera del Consiglio Com.le n° 33 del 09/09/1976.	Determinazione n°248/2005 del 24/02/2005	BUDDUSO' AGRO	LIBERO	BUDDUSO' (NU)	liberi
185	BUDDUSO' (NU)	Inventario	BUDDUSO' AGRO	COMUNE DI BUDDUSO' 100,00%	34	4	425.677,00	nessuno	Gestione Azienda Speciale di Buddusò - Regolamento d'uso approvato con delibera del Consiglio Com.le n° 33 del 09/09/1976.	Determinazione n°248/2005 del 24/02/2005	BUDDUSO' AGRO	LIBERO	BUDDUSO' (NU)	liberi
186	BUDDUSO' (NU)	Inventario	BUDDUSO' AGRO	COMUNE DI BUDDUSO' 100,00%	34	5	659.005,00	Tipo mappale del 05/01/1999 n. 38969 .1/1998 in atti dal 24/10/2006	Gestione Azienda Speciale di Buddusò - Regolamento d'uso approvato con delibera del Consiglio Com.le n° 33 del 09/09/1976.	Determinazione n°248/2005 del 24/02/2005	BUDDUSO' AGRO	LIBERO	BUDDUSO' (NU)	liberi
187	BUDDUSO' (NU)	Inventario	BUDDUSO' AGRO	COMUNE DI BUDDUSO' 100,00%	34	6	133,00	Tipo mappale del 05/01/1999 n. 38969 .1/1998 in atti dal 24/10/2006	Gestione Azienda Speciale di Buddusò - Regolamento d'uso approvato con delibera del Consiglio Com.le n° 33 del 09/09/1976.	Determinazione n°248/2005 del 24/02/2005	BUDDUSO' AGRO	LIBERO	BUDDUSO' (NU)	liberi
188	BUDDUSO' (NU)	Inventario	BUDDUSO' AGRO	COMUNE DI BUDDUSO' 100,00%	34	7	13,00	Tipo mappale del 05/01/1999 n. 38969 .1/1998 in atti dal 24/10/2006	Gestione Azienda Speciale di Buddusò - Regolamento d'uso approvato con delibera del Consiglio Com.le n° 33 del 09/09/1976.	Determinazione n°248/2005 del 24/02/2005	BUDDUSO' AGRO	LIBERO	BUDDUSO' (NU)	liberi
189	BUDDUSO' (NU)	Inventario	BUDDUSO' AGRO	COMUNE DI BUDDUSO' 100,00%	35	1	132.125,00	nessuno	Retifica dell'atto rep. n°305 del 22/02/83 vedi trascrizione n°2266/1906 del 05/03/83 Controparte SARFOR Sardegna Forestale spa	Determinazione n°248/2005 del 24/02/2005	BUDDUSO' AGRO	OCCUPATO	BUDDUSO' (NU)	In concessione
190	BUDDUSO' (NU)	Inventario	BUDDUSO' AGRO	COMUNE DI BUDDUSO' 100,00%	35	2	61.222,00	nessuno	Retifica dell'atto rep. n°305 del 22/02/83 vedi trascrizione n°2266/1906 del 05/03/83 Controparte SARFOR Sardegna Forestale spa	Determinazione n°248/2005 del 24/02/2005	BUDDUSO' AGRO	OCCUPATO	BUDDUSO' (NU)	In concessione
191	BUDDUSO' (NU)	Inventario	BUDDUSO' AGRO	COMUNE DI BUDDUSO' 100,00%	35	3	4.573.950,00	nessuno	Retifica dell'atto rep. n°305 del 22/02/83 vedi trascrizione n°2266/1906 del 05/03/83 Controparte SARFOR Sardegna Forestale spa	Determinazione n°248/2005 del 24/02/2005	BUDDUSO' AGRO	NON DETERMINATO	BUDDUSO' (NU)	Nella determina parte del mappale 3 è libera (1037679 mq) e parte in concessione (3536271 mq).
192	BUDDUSO' (NU)	Inventario	BUDDUSO' AGRO	COMUNE DI BUDDUSO' 100,00%	36	1	58.039,00	nessuno	Retifica dell'atto rep. n°305 del 22/02/83 vedi trascrizione n°2266/1906 del 05/03/83 Controparte SARFOR Sardegna Forestale spa	Determinazione n°248/2005 del 24/02/2005	BUDDUSO' AGRO	OCCUPATO	BUDDUSO' (NU)	In concessione
193	BUDDUSO' (NU)	Inventario	BUDDUSO' AGRO	COMUNE DI BUDDUSO' 100,00%	36	3	69.654,00	nessuno	Retifica dell'atto rep. n°305 del 22/02/83 vedi trascrizione n°2266/1906 del 05/03/83 Controparte SARFOR Sardegna Forestale spa	Determinazione n°248/2005 del 24/02/2005	BUDDUSO' AGRO	OCCUPATO	BUDDUSO' (NU)	In concessione
194	BUDDUSO' (NU)	Inventario	BUDDUSO' AGRO	COMUNE DI BUDDUSO' 100,00%	36	4	189.694,00	nessuno	Controparte SARFOR Sardegna Forestale spa	Determinazione n°248/2005 del 24/02/2005	BUDDUSO' AGRO	OCCUPATO	BUDDUSO' (NU)	In concessione



REGIONE AUTONOMA DE SARDIGNA
REGIONE AUTONOMA DELLA SARDEGNA

ASSESSORADU DE S'AGRICOLTURA E REFORMA AGROPASTORALE
ASSESSORATO DELL'AGRICOLTURA E RIFORMA AGROPASTORALE
Direzione generale
Servizio Miglioramento dell'ambiente e dello spazio rurale

INVENTARIO TERRE CIVICHE														
n.	Beneficiario	Stato U.C.	Località	Intestazione	Foglio	Mappale	Superficie (mq)	Atto di aggiornamento	Atto Traslativo	Origine	Comune	Stato	Cobeneficiari	Foto Ispezione
195	BUDDUSO' (NU)	Inventario	BUDDUSO' AGRO	COMUNE DI BUDDUSO' 100,00%	36	5	1.718.565,00	nessuno	Retifica dell'atto rep. n°305 del 22/02/83 vedi trascrizione n°2266/1906 del 05/03/83 Controparte SARFOR Sardegna Forestale spa	Determinazione n°248/2005 del 24/02/2005	BUDDUSO' AGRO	OCCUPATO	BUDDUSO' (NU)	In concessione
196	BUDDUSO' (NU)	Inventario	BUDDUSO' AGRO	COMUNE DI BUDDUSO' 100,00%	46	101	543,00	nessuno	Gestione Azienda Speciale di Buddusò - Regolamento d'uso approvato con delibera del Consiglio Com.le n° 33 del 09/09/1976.	Determinazione n°248/2005 del 24/02/2005	BUDDUSO' AGRO	LIBERO	BUDDUSO' (NU)	Il map.le non risulta in mappa; probabilmente corrisponde al map.le X1.
197	BUDDUSO' (NU)	Inventario	BUDDUSO' AGRO	COMUNE DI BUDDUSO' 100,00%	46	105	1.180,00	nessuno	Gestione Azienda Speciale di Buddusò - Regolamento d'uso approvato con delibera del Consiglio Com.le n° 33 del 09/09/1976.	Determinazione n°248/2005 del 24/02/2005	BUDDUSO' AGRO	LIBERO	BUDDUSO' (NU)	liberi
198	BUDDUSO' (NU)	Inventario	BUDDUSO' AGRO	COMUNE DI BUDDUSO' 100,00%	46	106	160,00	nessuno	Gestione Azienda Speciale di Buddusò - Regolamento d'uso approvato con delibera del Consiglio Com.le n° 33 del 09/09/1976.	Determinazione n°248/2005 del 24/02/2005	BUDDUSO' AGRO	LIBERO	BUDDUSO' (NU)	liberi
199	BUDDUSO' (NU)	Inventario	BUDDUSO' AGRO	COMUNE DI BUDDUSO' 100,00%	48	118	612,00	nessuno	Gestione Azienda Speciale di Buddusò - Regolamento d'uso approvato con delibera del Consiglio Com.le n° 33 del 09/09/1976.	Determinazione n°248/2005 del 24/02/2005	BUDDUSO' AGRO	LIBERO	BUDDUSO' (NU)	liberi
200	BUDDUSO' (NU)	Inventario	BUDDUSO' AGRO	COMUNE DI BUDDUSO' 100,00%	48	121	5.319,00	nessuno	Gestione Azienda Speciale di Buddusò - Regolamento d'uso approvato con delibera del Consiglio Com.le n° 33 del 09/09/1976.	Determinazione n°248/2005 del 24/02/2005	BUDDUSO' AGRO	LIBERO	BUDDUSO' (NU)	liberi
201	BUDDUSO' (NU)	Inventario	BUDDUSO' AGRO	COMUNE DI BUDDUSO' 100,00%	48	122	818,00	nessuno	Gestione Azienda Speciale di Buddusò - Regolamento d'uso approvato con delibera del Consiglio Com.le n° 33 del 09/09/1976.	Determinazione n°248/2005 del 24/02/2005	BUDDUSO' AGRO	LIBERO	BUDDUSO' (NU)	liberi
202	BUDDUSO' (NU)	Inventario	BUDDUSO' AGRO	COMUNE DI BUDDUSO' 100,00%	52	5	41.500,00	FRAZIONAMENTO del 14/04/1962 n. 10. /1/1962 in atti dal 13/01/2005	Gestione Azienda Speciale di Buddusò - Regolamento d'uso approvato con delibera del Consiglio Com.le n° 33 del 09/09/1976.	Determinazione n°248/2005 del 24/02/2005	BUDDUSO' AGRO	LIBERO	BUDDUSO' (NU)	liberi
203	BUDDUSO' (NU)	Inventario	BUDDUSO' AGRO	COMUNE DI BUDDUSO' 100,00%	52	6	113.543,00	nessuno	Gestione Azienda Speciale di Buddusò - Regolamento d'uso approvato con delibera del Consiglio Com.le n° 33 del 09/09/1976.	Determinazione n°248/2005 del 24/02/2005	BUDDUSO' AGRO	LIBERO	BUDDUSO' (NU)	liberi
204	BUDDUSO' (NU)	Inventario	BUDDUSO' AGRO	COMUNE DI BUDDUSO' 100,00%	52	7A	153.500,00	FRAZIONAMENTO del 11/10/1962 n. 10007. /1/1962 in atti dal 26/11/2007	Gestione Azienda Speciale di Buddusò - Regolamento d'uso approvato con delibera del Consiglio Com.le n° 33 del 09/09/1976.	Determinazione n°248/2005 del 24/02/2005	BUDDUSO' AGRO	LIBERO	BUDDUSO' (NU)	Libero. In mappa risulta avere ancora il map.le provvisorio 7A.
205	BUDDUSO' (NU)	Inventario	BUDDUSO' AGRO	COMUNE DI BUDDUSO' 100,00%	52	7B	15.200,00	FRAZIONAMENTO del 11/10/1962 n. 10007. /1/1962 in atti dal 26/11/2007	nessuno	Determinazione n°248/2005 del 24/02/2005	BUDDUSO' AGRO	OCCUPATO	BUDDUSO' (NU)	Terreno occupato da strada d'accesso diga Sos Canales; non risulta espropriato. Gli è stato attribuito il map.le definitivo n°27



REGIONE AUTONOMA DE SARDIGNA
REGIONE AUTONOMA DELLA SARDEGNA

ASSESSORADU DE S'AGRICOLTURA E REFORMA AGROPASTORALE
ASSESSORATO DELL'AGRICOLTURA E RIFORMA AGROPASTORALE
Direzione generale
Servizio Miglioramento dell'ambiente e dello spazio rurale

INVENTARIO TERRE CIVICHE														
n.	Beneficiario	Stato U.C.	Località	Intestazione	Foglio	Mappale	Superficie (mq)	Atto di aggiornamento	Atto Traslativo	Origine	Comune	Stato	Cobeneficiari	Foto Ispezione
206	BUDDUSO' (NU)	Inventario	BUDDUSO' AGRO	COMUNE DI BUDDUSO' 100,00%	52	7C	127.287,00	FRAZIONAMENTO del 11/10/1962 n. 10007 .1/1962 in atti dal 26/11/2007	Gestione Azienda Speciale di Buddusò - Regolamento d'uso approvato con delibera del Consiglio Com.le n° 33 del 09/09/1976.	Determinazione n°248/2005 del 24/02/2005	BUDDUSO' AGRO	LIBERO	BUDDUSO' (NU)	Libero. Gli è stato attribuito il map.le definitivo n°28
207	BUDDUSO' (NU)	Inventario	BUDDUSO' AGRO	COMUNE DI BUDDUSO' 100,00%	52	8	14.400,00	FRAZIONAMENTO del 14/04/1962 n. 10. 1/1962 in atti dal 12/01/2005	nessuno	Determinazione n°248/2005 del 24/02/2005	BUDDUSO' AGRO	OCCUPATO	BUDDUSO' (NU)	Terreno occupato da strada d'accesso diga Sos Canales; non risulta espropriato
208	BUDDUSO' (NU)	Inventario	BUDDUSO' AGRO	COMUNE DI BUDDUSO' 100,00%	52	9	51.245,00	FRAZIONAMENTO del 14/04/1962 n. 10. 1/1962 in atti dal 12/01/2005	Gestione Azienda Speciale di Buddusò - Regolamento d'uso approvato con delibera del Consiglio Com.le n° 33 del 09/09/1976.	Determinazione n°248/2005 del 24/02/2005	BUDDUSO' AGRO	LIBERO	BUDDUSO' (NU)	liberi
209	BUDDUSO' (NU)	Inventario	BUDDUSO' AGRO	COMUNE DI BUDDUSO' 100,00%	52	10	1.204,00	FRAZIONAMENTO del 06/08/1964 n. 17. 1/1964 in atti dal 12/01/2005	In dipendenza dei lavori di costruzione dell'acquedotto del Goceano - 2°lotto- superficie complessiva occupata 49488. Controparte Cassa per il Mezzogiorno	Determinazione n°248/2005 del 24/02/2005	BUDDUSO' AGRO	OCCUPATO	BUDDUSO' (NU)	ceduti
210	BUDDUSO' (NU)	Inventario	BUDDUSO' AGRO	COMUNE DI BUDDUSO' 100,00%	52	11	40.200,00	FRAZIONAMENTO del 06/08/1964 n. 17. 1/1964 in atti dal 12/01/2005	Gestione Azienda Speciale di Buddusò - Regolamento d'uso approvato con delibera del Consiglio Com.le n° 33 del 09/09/1976.	Determinazione n°248/2005 del 24/02/2005	BUDDUSO' AGRO	LIBERO	BUDDUSO' (NU)	liberi
211	BUDDUSO' (NU)	Inventario	BUDDUSO' AGRO	COMUNE DI BUDDUSO' 100,00%	52	12	3.400,00	FRAZIONAMENTO del 14/04/1962 n. 10. 1/1962 in atti dal 13/01/2005	nessuno	Determinazione n°248/2005 del 24/02/2005	BUDDUSO' AGRO	OCCUPATO	BUDDUSO' (NU)	Terreno occupato da strada d'accesso diga Sos Canales; non risulta espropriato
212	BUDDUSO' (NU)	Inventario	BUDDUSO' AGRO	COMUNE DI BUDDUSO' 100,00%	52	13	13.191,00	FRAZIONAMENTO del 14/04/1962 n. 10. 1/1962 in atti dal 13/01/2005	Gestione Azienda Speciale di Buddusò - Regolamento d'uso approvato con delibera del Consiglio Com.le n° 33 del 09/09/1976.	Determinazione n°248/2005 del 24/02/2005	BUDDUSO' AGRO	LIBERO	BUDDUSO' (NU)	liberi
213	BUDDUSO' (NU)	Inventario	BUDDUSO' AGRO	COMUNE DI BUDDUSO' 100,00%	52	14	182,00	FRAZIONAMENTO del 12/04/1962 n. 10. 1/1962 in atti DAL 14/01/2005	In dipendenza dei lavori di costruzione dell'acquedotto del Goceano - 2°lotto- superficie complessiva occupata 49488. Controparte Cassa per il Mezzogiorno	Determinazione n°248/2005 del 24/02/2005	BUDDUSO' AGRO	OCCUPATO	BUDDUSO' (NU)	ceduti
214	BUDDUSO' (NU)	Inventario	BUDDUSO' AGRO	COMUNE DI BUDDUSO' 100,00%	52	19	700.065,00	Tipo mappale del 06/04/2005 n. 53240 .1/2005 in atti dal06/04/2005	Gestione Azienda Speciale di Buddusò - Regolamento d'uso approvato con delibera del Consiglio Com.le n° 33 del 09/09/1976.	Determinazione n°248/2005 del 24/02/2005	BUDDUSO' AGRO	LIBERO	BUDDUSO' (NU)	liberi
215	BUDDUSO' (NU)	Inventario	BUDDUSO' AGRO	COMUNE DI BUDDUSO' 100,00%	52	20	30.631,00	Tipo mappale del 06/04/2005 n. 53240 .1/2005 in atti dal06/04/2005	Gestione Azienda Speciale di Buddusò - Regolamento d'uso approvato con delibera del Consiglio Com.le n° 33 del 09/09/1976.	Determinazione n°248/2005 del 24/02/2005	BUDDUSO' AGRO	LIBERO	BUDDUSO' (NU)	liberi
216	BUDDUSO' (NU)	Inventario	BUDDUSO' AGRO	COMUNE DI BUDDUSO' 100,00%	52	21	7.200,00	FRAZIONAMENTO del 14/10/1962 n. 10. 1/1962 in atti dal 12/01/2007	nessuno	Determinazione n°248/2005 del 24/02/2005	BUDDUSO' AGRO	OCCUPATO	BUDDUSO' (NU)	Terreno occupato da strada d'accesso diga Sos Canales; non risulta espropriato
217	BUDDUSO' (NU)	Inventario	BUDDUSO' AGRO	COMUNE DI BUDDUSO' 100,00%	52	22	3.816,00	FRAZIONAMENTO del 06/08/1964 n. 17. 1/1964 in atti dal 12/01/2007	In dipendenza dei lavori di costruzione dell'acquedotto del Goceano - 2°lotto- superficie complessiva occupata 49488. Controparte Cassa per il Mezzogiorno	Determinazione n°248/2005 del 24/02/2005	BUDDUSO' AGRO	OCCUPATO	BUDDUSO' (NU)	ceduti



REGIONE AUTONOMA DE SARDIGNA
REGIONE AUTONOMA DELLA SARDEGNA

ASSESSORADU DE S'AGRICOLTURA E REFORMA AGROPASTORALE
ASSESSORATO DELL'AGRICOLTURA E RIFORMA AGROPASTORALE

Direzione generale

Servizio Miglioramento dell'ambiente e dello spazio rurale

INVENTARIO TERRE CIVICHE														
n.	Beneficiario	Stato U.C.	Località	Intestazione	Foglio	Mappale	Superficie (mq)	Atto di aggiornamento	Atto Traslativo	Origine	Comune	Stato	Cobeneficiari	Foto Ispezione
218	BUDDUSO' (NU)	Inventario	BUDDUSO' AGRO	COMUNE DI BUDDUSO' 100,00%	52	23	4.664,00	FRAZIONAMENTO del 06/08/1964 n. 17. /1/1964 in atti dal 12/01/2007	In dipendenza dei lavori di costruzione dell'acquedotto del Goceano - 2°lotto- superficie complessiva occupata 49488, Controparte Cassa per il Mezzogiorno	Determinazione n°248/2005 del 24/02/2005	BUDDUSO' AGRO	OCCUPATO	BUDDUSO' (NU)	ceduti
219	BUDDUSO' (NU)	Inventario	BUDDUSO' AGRO	COMUNE DI BUDDUSO' 100,00%	52	24	25,00	FRAZIONAMENTO del 06/08/1964 n. 17. /1/1964 in atti dal 12/01/2007	Gestione Azienda Speciale di Buddusò - Regolamento d'uso approvato con delibera del Consiglio Com.le n°33 del 09/09/1976.	Determinazione n°248/2005 del 24/02/2005	BUDDUSO' AGRO	LIBERO	BUDDUSO' (NU)	liberi
220	BUDDUSO' (NU)	Inventario	BUDDUSO' AGRO	COMUNE DI BUDDUSO' 100,00%	52	25	48,00	FRAZIONAMENTO del 06/08/1964 n. 17. /1/1964 in atti dal 12/01/2007	In dipendenza dei lavori di costruzione dell'acquedotto del Goceano - 2°lotto- superficie complessiva occupata 49488, Controparte Cassa per il Mezzogiorno	Determinazione n°248/2005 del 24/02/2005	BUDDUSO' AGRO	OCCUPATO	BUDDUSO' (NU)	ceduti
221	BUDDUSO' (NU)	Inventario	BUDDUSO' AGRO	COMUNE DI BUDDUSO' 100,00%	52	26	65.400,00	FRAZIONAMENTO del 06/08/1964 n. 17. /1/1964 in atti dal 12/01/2007	Gestione Azienda Speciale di Buddusò - Regolamento d'uso approvato con delibera del Consiglio Com.le n°33 del 09/09/1976.	Determinazione n°248/2005 del 24/02/2005	BUDDUSO' AGRO	LIBERO	BUDDUSO' (NU)	liberi
222	BUDDUSO' (NU)	Inventario	BUDDUSO' AGRO	COMUNE DI BUDDUSO' 100,00%	52	29	59.464,00	FRAZIONAMENTO del 03/02/2009 n. 28384. /1/2009 in atti dal 03/02/2009	Gestione Azienda Speciale di Buddusò - Regolamento d'uso approvato con delibera del Consiglio Com.le n°33 del 09/09/1976.	Determinazione n°248/2005 del 24/02/2005	BUDDUSO' AGRO	LIBERO	BUDDUSO' (NU)	liberi
223	BUDDUSO' (NU)	Inventario	BUDDUSO' AGRO	COMUNE DI BUDDUSO' 100,00%	52	30	36,00	FRAZIONAMENTO del 03/02/2009 n. 28384. /1/2009 in atti dal 03/02/2009	Gestione Azienda Speciale di Buddusò - Regolamento d'uso approvato con delibera del Consiglio Com.le n°33 del 09/09/1976.	Determinazione n°248/2005 del 24/02/2005	BUDDUSO' AGRO	LIBERO	BUDDUSO' (NU)	liberi
224	BUDDUSO' (NU)	Inventario	BUDDUSO' AGRO	COMUNE DI BUDDUSO' 100,00%	52	31	1.503.549,00	FRAZIONAMENTO del 03/02/2009 n. 28384. /1/2009 in atti dal 03/02/2009	In dipendenza dei lavori di costruzione dell'acquedotto del Goceano - 2°lotto- superficie complessiva occupata 49488, Controparte Cassa per il Mezzogiorno	Determinazione n°248/2005 del 24/02/2005	BUDDUSO' AGRO	LIBERO	BUDDUSO' (NU)	libero
225	BUDDUSO' (NU)	Inventario	BUDDUSO' AGRO	COMUNE DI BUDDUSO' 100,00%	52	32	2.366,00	FRAZIONAMENTO del 03/02/2009 n. 28384. /1/2009 in atti dal 03/02/2009	In dipendenza dei lavori di costruzione dell'acquedotto del Goceano - 2°lotto- superficie complessiva occupata 49488, Controparte Cassa per il Mezzogiorno	Determinazione n°248/2005 del 24/02/2005	BUDDUSO' AGRO	LIBERO	BUDDUSO' (NU)	libero
226	BUDDUSO' (NU)	Inventario	BUDDUSO' AGRO	COMUNE DI BUDDUSO' 100,00%	52	33	61,00	FRAZIONAMENTO del 03/02/2009 n. 28384. /1/2009 in atti dal 03/02/2009	In dipendenza dei lavori di costruzione dell'acquedotto del Goceano - 2°lotto- superficie complessiva occupata 49488, Controparte Cassa per il Mezzogiorno	Determinazione n°248/2005 del 24/02/2005	BUDDUSO' AGRO	LIBERO	BUDDUSO' (NU)	libero
227	BUDDUSO' (NU)	Inventario	BUDDUSO' AGRO	COMUNE DI BUDDUSO' 100,00%	52	34	1.876,00	FRAZIONAMENTO del 03/02/2009 n. 28384. /1/2009 in atti dal 03/02/2009	In dipendenza dei lavori di costruzione dell'acquedotto del Goceano - 2°lotto- superficie complessiva occupata 49488, Controparte Cassa per il Mezzogiorno	Determinazione n°248/2005 del 24/02/2005	BUDDUSO' AGRO	LIBERO	BUDDUSO' (NU)	libero



REGIONE AUTÒNOMA DE SARDIGNA
REGIONE AUTONOMA DELLA SARDEGNA

ASSESSORADU DE S'AGRICOLTURA E REFORMA AGROPASTORALE
ASSESSORATO DELL'AGRICOLTURA E RIFORMA AGROPASTORALE

Direzione generale

Servizio Miglioramento dell'ambiente e dello spazio rurale

INVENTARIO TERRE CIVICHE														
n.	Beneficiario	Stato U.C.	Località	Intestazione	Foglio	Mappale	Superficie (mq)	Atto di aggiornamento	Atto Traslativo	Origine	Comune	Stato	Cobeneficiari	Foto Ispezione
228	BUDDUSO' (NU)	Inventario	BUDDUSO' AGRO	COMUNE DI BUDDUSO' 100,00%	52	35	2.155,00	FRAZIONAMENTO del 03/02/2009 n. 28384 .1/2009 in atti dal 03/02/2009	In dipendenza dei lavori di costruzione dell'acquedotto del Goceano - 2°lotto- superficie complessiva occupata 49488, Controparte Cassa per il Mezzogiorno	Determinazione n°248/2005 del 24/02/2005	BUDDUSO' AGRO	OCCUPATO	BUDDUSO' (NU)	ceduti
229	BUDDUSO' (NU)	Inventario	BUDDUSO' AGRO	COMUNE DI BUDDUSO' 100,00%	52	36	79,00	FRAZIONAMENTO del 03/02/2009 n. 28384 .1/2009 in atti dal 03/02/2009	In dipendenza dei lavori di costruzione dell'acquedotto del Goceano - 2°lotto- superficie complessiva occupata 49488, Controparte Cassa per il Mezzogiorno	Determinazione n°248/2005 del 24/02/2005	BUDDUSO' AGRO	OCCUPATO	BUDDUSO' (NU)	ceduti
230	BUDDUSO' (NU)	Inventario	BUDDUSO' AGRO	COMUNE DI BUDDUSO' 100,00%	52	37	74,00	FRAZIONAMENTO del 03/02/2009 n. 28384 .1/2009 in atti dal 03/02/2009	In dipendenza dei lavori di costruzione dell'acquedotto del Goceano - 2°lotto- superficie complessiva occupata 49488, Controparte Cassa per il Mezzogiorno	Determinazione n°248/2005 del 24/02/2005	BUDDUSO' AGRO	OCCUPATO	BUDDUSO' (NU)	ceduti
231	BUDDUSO' (NU)	Inventario	BUDDUSO' AGRO	COMUNE DI BUDDUSO' 100,00%	52	38	47.520,00	FRAZIONAMENTO del 03/02/2009 n. 28384 .1/2009 in atti dal 03/02/2009	Gestione Azienda Speciale di Buddusò - Regolamento d'uso approvato con delibera del Consiglio Com.le n° 33 del 09/09/1976.	Determinazione n°248/2005 del 24/02/2005	BUDDUSO' AGRO	LIBERO	BUDDUSO' (NU)	liberi
232	BUDDUSO' (NU)	Inventario	BUDDUSO' AGRO	COMUNE DI BUDDUSO' 100,00%	52	39	118,00	FRAZIONAMENTO del 03/02/2009 n. 28384 .1/2009 in atti dal 03/02/2009	Gestione Azienda Speciale di Buddusò - Regolamento d'uso approvato con delibera del Consiglio Com.le n° 33 del 09/09/1976.	Determinazione n°248/2005 del 24/02/2005	BUDDUSO' AGRO	LIBERO	BUDDUSO' (NU)	liberi
233	BUDDUSO' (NU)	Inventario	BUDDUSO' AGRO	COMUNE DI BUDDUSO' 100,00%	52	40	736,00	FRAZIONAMENTO del 03/02/2009 n. 28384 .1/2009 in atti dal 03/02/2009	Gestione Azienda Speciale di Buddusò - Regolamento d'uso approvato con delibera del Consiglio Com.le n° 33 del 09/09/1976.	Determinazione n°248/2005 del 24/02/2005	BUDDUSO' AGRO	LIBERO	BUDDUSO' (NU)	liberi
234	BUDDUSO' (NU)	Inventario	BUDDUSO' AGRO	COMUNE DI BUDDUSO' 100,00%	52	41	186,00	FRAZIONAMENTO del 03/02/2009 n. 28384 .1/2009 in atti dal 03/02/2009	Gestione Azienda Speciale di Buddusò - Regolamento d'uso approvato con delibera del Consiglio Com.le n° 33 del 09/09/1976.	Determinazione n°248/2005 del 24/02/2005	BUDDUSO' AGRO	LIBERO	BUDDUSO' (NU)	liberi
235	BUDDUSO' (NU)	Inventario	BUDDUSO' AGRO	COMUNE DI BUDDUSO' 100,00%	52	42	5,00	FRAZIONAMENTO del 03/02/2009 n. 28384 .1/2009 in atti dal 03/02/2009	Gestione Azienda Speciale di Buddusò - Regolamento d'uso approvato con delibera del Consiglio Com.le n° 33 del 09/09/1976.	Determinazione n°248/2005 del 24/02/2005	BUDDUSO' AGRO	LIBERO	BUDDUSO' (NU)	liberi
236	BUDDUSO' (NU)	Inventario	BUDDUSO' AGRO	COMUNE DI BUDDUSO' 100,00%	52	43	42.326,00	FRAZIONAMENTO del 03/02/2009 n. 28384 .1/2009 in atti dal 03/02/2009	Gestione Azienda Speciale di Buddusò - Regolamento d'uso approvato con delibera del Consiglio Com.le n° 33 del 09/09/1976.	Determinazione n°248/2005 del 24/02/2005	BUDDUSO' AGRO	LIBERO	BUDDUSO' (NU)	liberi
237	BUDDUSO' (NU)	Inventario	BUDDUSO' AGRO	COMUNE DI BUDDUSO' 100,00%	52	44	542,00	FRAZIONAMENTO del 03/02/2009 n. 28384 .1/2009 in atti dal 03/02/2009	In dipendenza dei lavori di costruzione dell'acquedotto del Goceano - 2°lotto- superficie complessiva occupata 49488, Controparte Cassa per il Mezzogiorno	Determinazione n°248/2005 del 24/02/2005	BUDDUSO' AGRO	OCCUPATO	BUDDUSO' (NU)	ceduti



REGIONE AUTÒNOMA DE SARDIGNA
REGIONE AUTONOMA DELLA SARDEGNA

ASSESSORADU DE S'AGRICOLTURA E REFORMA AGROPASTORALE
ASSESSORATO DELL'AGRICOLTURA E RIFORMA AGROPASTORALE
Direzione generale
Servizio Miglioramento dell'ambiente e dello spazio rurale

INVENTARIO TERRE CIVICHE														
n.	Beneficiario	Stato U.C.	Località	Intestazione	Foglio	Mappale	Superficie (mq)	Atto di aggiornamento	Atto Traslativo	Origine	Comune	Stato	Cobeneficiari	Foto Ispezione
238	BUDDUSO' (NU)	Inventario	BUDDUSO' AGRO	COMUNE DI BUDDUSO' 100,00%	52	45	7,00	FRAZIONAMENTO del 03/02/2009 n. 28384 - 1/2009 in atti dal 03/02/2009	In dipendenza dei lavori di costruzione dell'acquedotto del Goceano - 2° lotto - superficie complessiva occupata 49488, Controparte Cassa per il Mezzogiorno	Determinazione n°248/2005 del 24/02/2005	BUDDUSO' AGRO	OCCUPATO	BUDDUSO' (NU)	ceduti
239	BUDDUSO' (NU)	Inventario	BUDDUSO' AGRO	COMUNE DI BUDDUSO' 100,00%	53	1	222.915,00	nessuno	Gestione Azienda Speciale di Buddusò - Regolamento d'uso approvato con delibera del Consiglio Com.le n° 33 del 09/09/1976.	Determinazione n°248/2005 del 24/02/2005	BUDDUSO' AGRO	LIBERO	BUDDUSO' (NU)	liberi
240	BUDDUSO' (NU)	Inventario	BUDDUSO' AGRO	COMUNE DI BUDDUSO' 100,00%	53	2	37.961,00	nessuno	Gestione Azienda Speciale di Buddusò - Regolamento d'uso approvato con delibera del Consiglio Com.le n° 33 del 09/09/1976.	Determinazione n°248/2005 del 24/02/2005	BUDDUSO' AGRO	LIBERO	BUDDUSO' (NU)	liberi
241	BUDDUSO' (NU)	Inventario	BUDDUSO' AGRO	COMUNE DI BUDDUSO' 100,00%	53	3	874.553,00	nessuno	Immobili occorrenti per la realizzazione di una diga Controparte Cassa per il Mezzogiorno	Determinazione n°248/2005 del 24/02/2005	BUDDUSO' AGRO	LIBERO	BUDDUSO' (NU)	liberi
242	BUDDUSO' (NU)	Inventario	BUDDUSO' AGRO	COMUNE DI BUDDUSO' 100,00%	53	4	4.489,00	nessuno	Gestione Azienda Speciale di Buddusò - Regolamento d'uso approvato con delibera del Consiglio Com.le n° 33 del 09/09/1976.	Determinazione n°248/2005 del 24/02/2005	BUDDUSO' AGRO	LIBERO	BUDDUSO' (NU)	liberi
243	BUDDUSO' (NU)	Inventario	BUDDUSO' AGRO	COMUNE DI BUDDUSO' 100,00%	53	5	174.470,00	nessuno	Gestione Azienda Speciale di Buddusò - Regolamento d'uso approvato con delibera del Consiglio Com.le n° 33 del 09/09/1976.	Determinazione n°248/2005 del 24/02/2005	BUDDUSO' AGRO	LIBERO	BUDDUSO' (NU)	liberi
244	BUDDUSO' (NU)	Inventario	BUDDUSO' AGRO	COMUNE DI BUDDUSO' 100,00%	53	6	296.728,00	nessuno	Immobili occorrenti per la realizzazione di una diga Controparte Cassa per il Mezzogiorno	Determinazione n°248/2005 del 24/02/2005	BUDDUSO' AGRO	LIBERO	BUDDUSO' (NU)	liberi
245	BUDDUSO' (NU)	Inventario	BUDDUSO' AGRO	COMUNE DI BUDDUSO' 100,00%	54	3	2.712,00	nessuno	Gestione Azienda Speciale di Buddusò - Regolamento d'uso approvato con delibera del Consiglio Com.le n° 33 del 09/09/1976.	Determinazione n°248/2005 del 24/02/2005	BUDDUSO' AGRO	LIBERO	BUDDUSO' (NU)	liberi
246	BUDDUSO' (NU)	Inventario	BUDDUSO' AGRO	COMUNE DI BUDDUSO' 100,00%	54	4	1.380,00	nessuno	Gestione Azienda Speciale di Buddusò - Regolamento d'uso approvato con delibera del Consiglio Com.le n° 33 del 09/09/1976.	Determinazione n°248/2005 del 24/02/2005	BUDDUSO' AGRO	LIBERO	BUDDUSO' (NU)	liberi
247	BUDDUSO' (NU)	Inventario	BUDDUSO' AGRO	COMUNE DI BUDDUSO' 100,00%	54	5	4.967,00	nessuno	Gestione Azienda Speciale di Buddusò - Regolamento d'uso approvato con delibera del Consiglio Com.le n° 33 del 09/09/1976.	Determinazione n°248/2005 del 24/02/2005	BUDDUSO' AGRO	LIBERO	BUDDUSO' (NU)	liberi
248	BUDDUSO' (NU)	Inventario	BUDDUSO' AGRO	COMUNE DI BUDDUSO' 100,00%	54	6	27.815,00	nessuno	Gestione Azienda Speciale di Buddusò - Regolamento d'uso approvato con delibera del Consiglio Com.le n° 33 del 09/09/1976.	Determinazione n°248/2005 del 24/02/2005	BUDDUSO' AGRO	LIBERO	BUDDUSO' (NU)	liberi



REGIONE AUTONOMA DE SARDIGNA
REGIONE AUTONOMA DELLA SARDEGNA

ASSESSORADU DE S'AGRICOLTURA E REFORMA AGROPASTORALE
ASSESSORATO DELL'AGRICOLTURA E RIFORMA AGROPASTORALE
Direzione generale
Servizio Miglioramento dell'ambiente e dello spazio rurale

INVENTARIO TERRE CIVICHE														
n.	Beneficiario	Stato U.C.	Località	Intestazione	Foglio	Mappale	Superficie (mq)	Atto di aggiornamento	Atto Traslativo	Origine	Comune	Stato	Cobeneficiari	Foto Ispezione
249	BUDDUSO' (NU)	Inventario	BUDDUSO' AGRO	COMUNE DI BUDDUSO' 100,00%	54	7	56.341,00	nessuno	Gestione Azienda Speciale di Buddusò - Regolamento d'uso approvato con delibera del Consiglio Com.le n° 33 del 09/09/1976.	Determinazione n°248/2005 del 24/02/2005	BUDDUSO' AGRO	LIBERO	BUDDUSO' (NU)	liberi
250	BUDDUSO' (NU)	Inventario	BUDDUSO' AGRO	COMUNE DI BUDDUSO' 100,00%	54	10	62.695,00	nessuno	Gestione Azienda Speciale di Buddusò - Regolamento d'uso approvato con delibera del Consiglio Com.le n° 33 del 09/09/1976.	Determinazione n°248/2005 del 24/02/2005	BUDDUSO' AGRO	LIBERO	BUDDUSO' (NU)	liberi
251	BUDDUSO' (NU)	Inventario	BUDDUSO' AGRO	COMUNE DI BUDDUSO' 100,00%	54	11	453,00	nessuno	Gestione Azienda Speciale di Buddusò - Regolamento d'uso approvato con delibera del Consiglio Com.le n° 33 del 09/09/1976.	Determinazione n°248/2005 del 24/02/2005	BUDDUSO' AGRO	LIBERO	BUDDUSO' (NU)	liberi
252	BUDDUSO' (NU)	Inventario	BUDDUSO' AGRO	COMUNE DI BUDDUSO' 100,00%	54	12	802,00	nessuno	Gestione Azienda Speciale di Buddusò - Regolamento d'uso approvato con delibera del Consiglio Com.le n° 33 del 09/09/1976.	Determinazione n°248/2005 del 24/02/2005	BUDDUSO' AGRO	LIBERO	BUDDUSO' (NU)	liberi
253	BUDDUSO' (NU)	Inventario	BUDDUSO' AGRO	COMUNE DI BUDDUSO' 100,00%	54	13	42.569,00	nessuno	Gestione Azienda Speciale di Buddusò - Regolamento d'uso approvato con delibera del Consiglio Com.le n° 33 del 09/09/1976.	Determinazione n°248/2005 del 24/02/2005	BUDDUSO' AGRO	LIBERO	BUDDUSO' (NU)	liberi
254	BUDDUSO' (NU)	Inventario	BUDDUSO' AGRO	ENEL DISTRIBUZIONE S.P.A. CON SEDE IN ROMA 100,00%	54	15	225,00	FRAZIONAMENTO del 19/04/2002 n. 1318 .1/2002 in atti dal 19/04/2002	ISTRUMENTO (ATTO PUBBLICO) del 12/03/2003 Trascrizione n. 4929 1/2003 in atti dal 03/04/2003 Repertorio n. : 9 Rogante: PINI DOTT. BARBARA Sede: BUDDUSO' □ COMPRAVENDITA. Il comune di Buddusò vende terreno alla ditta Enel Distribuzione S.P.A.	Determinazione n°248/2005 del 24/02/2005	BUDDUSO' AGRO	OCCUPATO	BUDDUSO' (NU)	Ceduto.
255	BUDDUSO' (NU)	Inventario	BUDDUSO' AGRO	COMUNE DI BUDDUSO' 100,00%	54	16	523.385,00	FRAZIONAMENTO del 27/07/2007 n. 243168 .1/2007 in atti dal 27/07/2007	Gestione Azienda Speciale di Buddusò - Regolamento d'uso approvato con delibera del Consiglio Com.le n° 33 del 09/09/1976.	Determinazione n°248/2005 del 24/02/2005	BUDDUSO' AGRO	LIBERO	BUDDUSO' (NU)	liberi
256	BUDDUSO' (NU)	Inventario	BUDDUSO' AGRO	COMUNE DI BUDDUSO' 100,00%	54	17	89.588,00	FRAZIONAMENTO del 27/07/2007 n. 243168 .1/2007 in atti dal 27/07/2007	Gestione Azienda Speciale di Buddusò - Regolamento d'uso approvato con delibera del Consiglio Com.le n° 33 del 09/09/1976.	Determinazione n°248/2005 del 24/02/2005	BUDDUSO' AGRO	LIBERO	BUDDUSO' (NU)	liberi
257	BUDDUSO' (NU)	Inventario	BUDDUSO' AGRO	COMUNE DI BUDDUSO' 100,00%	54	18	73.887,00	FRAZIONAMENTO del 27/07/2007 n. 243168 .1/2007 in atti dal 27/07/2007	Gestione Azienda Speciale di Buddusò - Regolamento d'uso approvato con delibera del Consiglio Com.le n° 33 del 09/09/1976.	Determinazione n°248/2005 del 24/02/2005	BUDDUSO' AGRO	LIBERO	BUDDUSO' (NU)	liberi
258	BUDDUSO' (NU)	Inventario	BUDDUSO' AGRO	COMUNE DI BUDDUSO' 100,00%	54	19	1.371.310,00	FRAZIONAMENTO del 27/07/2007 n. 243168 .1/2007 in atti dal 27/07/2007	Gestione Azienda Speciale di Buddusò - Regolamento d'uso approvato con delibera del Consiglio Com.le n° 33 del 09/09/1976.	Determinazione n°248/2005 del 24/02/2005	BUDDUSO' AGRO	LIBERO	BUDDUSO' (NU)	liberi
259	BUDDUSO' (NU)	Inventario	BUDDUSO' AGRO	COMUNE DI BUDDUSO' 100,00%	55	1	482.767,00	nessuno	Controparte SARFOR Sardegna Forestale spa	Determinazione n°248/2005 del 24/02/2005	BUDDUSO' AGRO	OCCUPATO	BUDDUSO' (NU)	in concessione
260	BUDDUSO' (NU)	Inventario	BUDDUSO' AGRO	COMUNE DI BUDDUSO' 100,00%	55	3	233.709,00	nessuno	Controparte SARFOR Sardegna Forestale spa	Determinazione n°248/2005 del 24/02/2005	BUDDUSO' AGRO	OCCUPATO	BUDDUSO' (NU)	in concessione



REGIONE AUTONOMA DE SARDIGNA
REGIONE AUTONOMA DELLA SARDEGNA

ASSESSORADU DE S'AGRICOLTURA E REFORMA AGROPASTORALE
ASSESSORATO DELL'AGRICOLTURA E RIFORMA AGROPASTORALE

Direzione generale

Servizio Miglioramento dell'ambiente e dello spazio rurale

INVENTARIO TERRE CIVICHE														
n.	Beneficiario	Stato U.C.	Località	Intestazione	Foglio	Mappale	Superficie (mq)	Atto di aggiornamento	Atto Traslativo	Origine	Comune	Stato	Cobeneficiari	Foto Ispezione
261	BUDDUSO' (NU)	Inventario	BUDDUSO' AGRO	COMUNE DI BUDDUSO' 100,00%	55	4	545,00	nessuno	Controparte SARFOR Sardegna Forestale spa	Determinazione n°248/2005 del 24/02/2005	BUDDUSO' AGRO	OCCUPATO	BUDDUSO' (NU)	in concessione
262	BUDDUSO' (NU)	Inventario	BUDDUSO' AGRO	COMUNE DI BUDDUSO' 100,00%	55	5	333,00	nessuno	Controparte SARFOR Sardegna Forestale spa	Determinazione n°248/2005 del 24/02/2005	BUDDUSO' AGRO	OCCUPATO	BUDDUSO' (NU)	in concessione
263	BUDDUSO' (NU)	Inventario	BUDDUSO' AGRO	COMUNE DI BUDDUSO' 100,00%	55	6	14.000,00	nessuno	Controparte SARFOR Sardegna Forestale spa	Determinazione n°248/2005 del 24/02/2005	BUDDUSO' AGRO	OCCUPATO	BUDDUSO' (NU)	in concessione
264	BUDDUSO' (NU)	Inventario	BUDDUSO' AGRO	COMUNE DI BUDDUSO' 100,00%	55	8	176,00	nessuno	Gestione Azienda Speciale di Buddusò - Regolamento d'uso approvato con delibera del Consiglio Com.le n° 33 del 09/09/1976.	Determinazione n°248/2005 del 24/02/2005	BUDDUSO' AGRO	LIBERO	BUDDUSO' (NU)	Libero. Il map.le non risulta in mappa: forse corrisponde al map.le X1.
265	BUDDUSO' (NU)	Inventario	BUDDUSO' AGRO	COMUNE DI BUDDUSO' 100,00%	55	9	1.157.699,00	FRAZIONAMENTO del 26/03/2004 n. 64723 .1/2004 in atti dal 26/03/2004	Controparte SARFOR Sardegna Forestale spa	Determinazione n°248/2005 del 24/02/2005	BUDDUSO' AGRO	OCCUPATO	BUDDUSO' (NU)	in concessione
266	BUDDUSO' (NU)	Inventario	BUDDUSO' AGRO	COMUNE DI BUDDUSO' 100,00%	55	10	100,00	FRAZIONAMENTO del 26/03/2004 n. 64723 .1/2004 in atti dal 26/03/2004	Controparte SARFOR Sardegna Forestale spa	Determinazione n°248/2005 del 24/02/2005	BUDDUSO' AGRO	OCCUPATO	BUDDUSO' (NU)	in concessione
267	BUDDUSO' (NU)	Inventario	BUDDUSO' AGRO	COMUNE DI BUDDUSO' 100,00%	55	11	210,00	FRAZIONAMENTO del 26/03/2004 n. 64723 .1/2004 in atti dal 26/03/2004	Controparte SARFOR Sardegna Forestale spa	Determinazione n°248/2005 del 24/02/2005	BUDDUSO' AGRO	OCCUPATO	BUDDUSO' (NU)	in concessione
268	BUDDUSO' (NU)	Inventario	BUDDUSO' AGRO	COMUNE DI BUDDUSO' 100,00%	55	12	21.041,00	FRAZIONAMENTO del 26/03/2004 n. 64723 .1/2004 in atti dal 26/03/2004	Controparte SARFOR Sardegna Forestale spa	Determinazione n°248/2005 del 24/02/2005	BUDDUSO' AGRO	OCCUPATO	BUDDUSO' (NU)	in concessione
269	BUDDUSO' (NU)	Inventario	BUDDUSO' AGRO	COMUNE DI BUDDUSO' 100,00%	55	13	2.621,00	FRAZIONAMENTO del 26/03/2004 n. 64723 .1/2004 in atti dal 26/03/2004	Controparte SARFOR Sardegna Forestale spa	Determinazione n°248/2005 del 24/02/2005	BUDDUSO' AGRO	OCCUPATO	BUDDUSO' (NU)	in concessione
270	BUDDUSO' (NU)	Inventario	BUDDUSO' AGRO	COMUNE DI BUDDUSO' 100,00%	56	7	713,00	nessuno	Gestione Azienda Speciale di Buddusò - Regolamento d'uso approvato con delibera del Consiglio Com.le n° 33 del 09/09/1976.	Determinazione n°248/2005 del 24/02/2005	BUDDUSO' AGRO	LIBERO	BUDDUSO' (NU)	liberi
271	BUDDUSO' (NU)	Inventario	BUDDUSO' AGRO	COMUNE DI BUDDUSO' 100,00%	56	8	60,00	nessuno	Gestione Azienda Speciale di Buddusò - Regolamento d'uso approvato con delibera del Consiglio Com.le n° 33 del 09/09/1976.	Determinazione n°248/2005 del 24/02/2005	BUDDUSO' AGRO	LIBERO	BUDDUSO' (NU)	liberi
272	BUDDUSO' (NU)	Inventario	BUDDUSO' AGRO	COMUNE DI BUDDUSO' 100,00%	56	9	677,00	nessuno	Gestione Azienda Speciale di Buddusò - Regolamento d'uso approvato con delibera del Consiglio Com.le n° 33 del 09/09/1976.	Determinazione n°248/2005 del 24/02/2005	BUDDUSO' AGRO	LIBERO	BUDDUSO' (NU)	liberi
273	BUDDUSO' (NU)	Inventario	BUDDUSO' AGRO	COMUNE DI BUDDUSO' 100,00%	56	20	2.578,00	nessuno	Gestione Azienda Speciale di Buddusò - Regolamento d'uso approvato con delibera del Consiglio Com.le n° 33 del 09/09/1976.	Determinazione n°248/2005 del 24/02/2005	BUDDUSO' AGRO	LIBERO	BUDDUSO' (NU)	liberi
274	BUDDUSO' (NU)	Inventario	BUDDUSO' AGRO	COMUNE DI BUDDUSO' 100,00%	56	28	673,00	nessuno	Gestione Azienda Speciale di Buddusò - Regolamento d'uso approvato con delibera del Consiglio Com.le n° 33 del 09/09/1976.	Determinazione n°248/2005 del 24/02/2005	BUDDUSO' AGRO	LIBERO	BUDDUSO' (NU)	Il map.le non risulta in mappa: valutare eventuale verifica.
275	BUDDUSO' (NU)	Inventario	BUDDUSO' AGRO	COMUNE DI BUDDUSO' 100,00%	56	29	2.426,00	nessuno	Gestione Azienda Speciale di Buddusò - Regolamento d'uso approvato con delibera del Consiglio Com.le n° 33 del 09/09/1976.	Determinazione n°248/2005 del 24/02/2005	BUDDUSO' AGRO	LIBERO	BUDDUSO' (NU)	liberi



REGIONE AUTONOMA DE SARDIGNA
REGIONE AUTONOMA DELLA SARDEGNA

ASSESSORADU DE S'AGRICOLTURA E REFORMA AGROPASTORALE
ASSESSORATO DELL'AGRICOLTURA E RIFORMA AGROPASTORALE
Direzione generale
Servizio Miglioramento dell'ambiente e dello spazio rurale

INVENTARIO TERRE CIVICHE														
n.	Beneficiario	Stato U.C.	Località	Intestazione	Foglio	Mappale	Superficie (mq)	Atto di aggiornamento	Atto Traslativo	Origine	Comune	Stato	Cobeneficiari	Foto Ispezione
276	BUDDUSO' (NU)	Inventario	BUDDUSO' AGRO	COMUNE DI BUDDUSO' 100,00%	56	43A	1.423.848,00	Tabella di variazione del 21/12/2009 n. 8881 / 1/2009 in atti dal 21/12/2009	Gestione Azienda Speciale di Buddusò - Regolamento d'uso approvato con delibera del Consiglio Com.le n° 33 del 09/09/1976.	Determinazione n°248/2005 del 24/02/2005	BUDDUSO' AGRO	LIBERO	BUDDUSO' (NU)	Libero. Al map.le è stato attribuito il map.le definitivo n.43 ma in mappa non è stato aggiornato: valutare eventuale verifica.
277	BUDDUSO' (NU)	Inventario	BUDDUSO' AGRO	COMUNE DI BUDDUSO' 100,00%	56	44	2.434,00	nessuno	Gestione Azienda Speciale di Buddusò - Regolamento d'uso approvato con delibera del Consiglio Com.le n° 33 del 09/09/1976.	Determinazione n°248/2005 del 24/02/2005	BUDDUSO' AGRO	LIBERO	BUDDUSO' (NU)	liberi
278	BUDDUSO' (NU)	Inventario	BUDDUSO' AGRO	COMUNE DI BUDDUSO' 100,00%	56	45	1.682,00	nessuno	Gestione Azienda Speciale di Buddusò - Regolamento d'uso approvato con delibera del Consiglio Com.le n° 33 del 09/09/1976.	Determinazione n°248/2005 del 24/02/2005	BUDDUSO' AGRO	LIBERO	BUDDUSO' (NU)	liberi
279	BUDDUSO' (NU)	Inventario	BUDDUSO' AGRO	COMUNE DI BUDDUSO' 100,00%	56	46	1.073,00	nessuno	Gestione Azienda Speciale di Buddusò - Regolamento d'uso approvato con delibera del Consiglio Com.le n° 33 del 09/09/1976.	Determinazione n°248/2005 del 24/02/2005	BUDDUSO' AGRO	LIBERO	BUDDUSO' (NU)	liberi
280	BUDDUSO' (NU)	Inventario	BUDDUSO' AGRO	COMUNE DI BUDDUSO' 100,00%	56	47	1.577,00	nessuno	Gestione Azienda Speciale di Buddusò - Regolamento d'uso approvato con delibera del Consiglio Com.le n° 33 del 09/09/1976.	Determinazione n°248/2005 del 24/02/2005	BUDDUSO' AGRO	LIBERO	BUDDUSO' (NU)	liberi
281	BUDDUSO' (NU)	Inventario	BUDDUSO' AGRO	TOLACATERINA. 14,28% - TOLAGIOVANNA 14,28% - TOLAGIOVANNA MARIA 14,28% - TOLAPAOLICCA 14,28% - TOLAQUIRICO ANTONIO 14,28% - TOLARAIMONDA 14,28% - TOLASALVATORE. 14,32%	56	55	1.978,00	nessuno	DENUNZIA (NEI PASSAGGI PER CAUSA DI MORTE) del 24/02/1981 n. 3451 /1/1981 in atti dal 16/01/2004 (protocollo n. SS0006424) Registrazione: UR Sede: OZIERI Volume: □ 404 n: 74 del 24/06/1981 SUCCESSIONE	Determinazione n°248/2005 del 24/02/2005	BUDDUSO' AGRO	OCCUPATO	BUDDUSO' (NU)	Ceduto.
282	BUDDUSO' (NU)	Inventario	BUDDUSO' AGRO	COMUNE DI BUDDUSO' 100,00%	56	57	68.976,00	VARIAZIONE D'UFFICIO del 18/08/1977 n. 13654 /1/1977 in atti dal 03/04/2007	Gestione Azienda Speciale di Buddusò - Regolamento d'uso approvato con delibera del Consiglio Com.le n° 33 del 09/09/1976.	Determinazione n°248/2005 del 24/02/2005	BUDDUSO' AGRO	LIBERO	BUDDUSO' (NU)	liberi
283	BUDDUSO' (NU)	Inventario	BUDDUSO' AGRO	COMUNE DI BUDDUSO' 100,00%	56	58	80,00	nessuno	Gestione Azienda Speciale di Buddusò - Regolamento d'uso approvato con delibera del Consiglio Com.le n° 33 del 09/09/1976.	Determinazione n°248/2005 del 24/02/2005	BUDDUSO' AGRO	LIBERO	BUDDUSO' (NU)	liberi
284	BUDDUSO' (NU)	Inventario	BUDDUSO' AGRO	COMUNE DI BUDDUSO' 100,00%	56	59	272,00	nessuno	Gestione Azienda Speciale di Buddusò - Regolamento d'uso approvato con delibera del Consiglio Com.le n° 33 del 09/09/1976.	Determinazione n°248/2005 del 24/02/2005	BUDDUSO' AGRO	LIBERO	BUDDUSO' (NU)	liberi
285	BUDDUSO' (NU)	Inventario	BUDDUSO' AGRO	COMUNE DI BUDDUSO' 100,00%	56	60	60,00	nessuno	Gestione Azienda Speciale di Buddusò - Regolamento d'uso approvato con delibera del Consiglio Com.le n° 33 del 09/09/1976.	Determinazione n°248/2005 del 24/02/2005	BUDDUSO' AGRO	LIBERO	BUDDUSO' (NU)	Libero. Il map.le non risulta in mappa: valutare eventuale verifica.
286	BUDDUSO' (NU)	Inventario	BUDDUSO' AGRO	DEMANIO DELLA REGIONE AUTONOMA DELLA SARDEGNA 100,00%	56	103	6.100,00	Frazionamento prot. V. 19/68 del 09/05/1972	In dipendenza dei lavori di costruzione dell'acquedotto del Goceano 4° stralcio Controparte Cassa per il Mezzogiorno	Determinazione n°248/2005 del 24/02/2005	BUDDUSO' AGRO	OCCUPATO	BUDDUSO' (NU)	Immobile espropriato



REGIONE AUTÒNOMA DE SARDIGNA
REGIONE AUTONOMA DELLA SARDEGNA

ASSESSORADU DE S'AGRICOLTURA E REFORMA AGROPASTORALE
ASSESSORATO DELL'AGRICOLTURA E RIFORMA AGROPASTORALE
Direzione generale
Servizio Miglioramento dell'ambiente e dello spazio rurale

INVENTARIO TERRE CIVICHE														
n.	Beneficiario	Stato U.C.	Località	Intestazione	Foglio	Mappale	Superficie (mq)	Atto di aggiornamento	Atto Traslativo	Origine	Comune	Stato	Cobeneficiari	Foto Ispezione
287	BUDDUSO' (NU)	Inventario	BUDDUSO' AGRO	COMUNE DI BUDDUSO' 100,00%	56	104	539.600,00	Frazionamento prot. V. 19/68 del 09/05/1972	Gestione Azienda Speciale di Buddusò - Regolamento d'uso approvato con delibera del Consiglio Com.le n° 33 del 09/09/1976.	Determinazione n°248/2005 del 24/02/2005	BUDDUSO' AGRO	LIBERO	BUDDUSO' (NU)	liberi
288	BUDDUSO' (NU)	Inventario	BUDDUSO' AGRO	COMUNE DI BUDDUSO' 100,00%	56	111	1.467,00	FRAZIONAMENTO del 18/08/1977 n. 13654. /1/1977 in atti dal 12/10/2006	Gestione Azienda Speciale di Buddusò - Regolamento d'uso approvato con delibera del Consiglio Com.le n° 33 del 09/09/1976.	Determinazione n°248/2005 del 24/02/2005	BUDDUSO' AGRO	LIBERO	BUDDUSO' (NU)	liberi
289	BUDDUSO' (NU)	Inventario	BUDDUSO' AGRO	COMUNE DI BUDDUSO' 100,00%	56	112	2.288,00	FRAZIONAMENTO del 18/08/1977 n. 13654. /1/1977 in atti dal 12/10/2006	Gestione Azienda Speciale di Buddusò - Regolamento d'uso approvato con delibera del Consiglio Com.le n° 33 del 09/09/1976.	Determinazione n°248/2005 del 24/02/2005	BUDDUSO' AGRO	LIBERO	BUDDUSO' (NU)	liberi
290	BUDDUSO' (NU)	Inventario	BUDDUSO' AGRO	COMUNE DI BUDDUSO' 100,00%	56	113	1.443,00	FRAZIONAMENTO del 18/08/1977 n. 13654. /1/1977 in atti dal 12/10/2006	Gestione Azienda Speciale di Buddusò - Regolamento d'uso approvato con delibera del Consiglio Com.le n° 33 del 09/09/1976.	Determinazione n°248/2005 del 24/02/2005	BUDDUSO' AGRO	LIBERO	BUDDUSO' (NU)	liberi
291	BUDDUSO' (NU)	Inventario	BUDDUSO' AGRO	COMUNE DI BUDDUSO' 100,00%	56	114	6.636,00	VARIAZIONE D'UFFICIO del 18/08/1977 n. 13654. /1/1977 in atti dal 03/04/2007	Gestione Azienda Speciale di Buddusò - Regolamento d'uso approvato con delibera del Consiglio Com.le n° 33 del 09/09/1976.	Determinazione n°248/2005 del 24/02/2005	BUDDUSO' AGRO	LIBERO	BUDDUSO' (NU)	liberi
292	BUDDUSO' (NU)	Inventario	BUDDUSO' AGRO	COMUNE DI BUDDUSO' 100,00%	56	115	135,00	VARIAZIONE D'UFFICIO del 18/08/1977 n. 13654. /1/1977 in atti dal 03/04/2007	Gestione Azienda Speciale di Buddusò - Regolamento d'uso approvato con delibera del Consiglio Com.le n° 33 del 09/09/1976.	Determinazione n°248/2005 del 24/02/2005	BUDDUSO' AGRO	LIBERO	BUDDUSO' (NU)	liberi
293	BUDDUSO' (NU)	Inventario	BUDDUSO' AGRO	COMUNE DI BUDDUSO' 100,00%	56	116	3.385,00	VARIAZIONE D'UFFICIO del 18/08/1977 n. 13654. /1/1977 in atti dal 03/04/2007	Gestione Azienda Speciale di Buddusò - Regolamento d'uso approvato con delibera del Consiglio Com.le n° 33 del 09/09/1976.	Determinazione n°248/2005 del 24/02/2005	BUDDUSO' AGRO	LIBERO	BUDDUSO' (NU)	liberi
294	BUDDUSO' (NU)	Inventario	BUDDUSO' AGRO	COMUNE DI BUDDUSO' 100,00%	56	117	645.264,00	FRAZIONAMENTO del 27/08/1997 n. 37184. /1/1997 in atti dal 17/10/2006	Gestione Azienda Speciale di Buddusò - Regolamento d'uso approvato con delibera del Consiglio Com.le n° 33 del 09/09/1976.	Determinazione n°248/2005 del 24/02/2005	BUDDUSO' AGRO	LIBERO	BUDDUSO' (NU)	liberi
295	BUDDUSO' (NU)	Inventario	BUDDUSO' AGRO	COMUNE DI BUDDUSO' 100,00%	56	118	3.830,00	FRAZIONAMENTO del 27/08/1997 n. 37184. /1/1997 in atti dal 17/10/2006	Gestione Azienda Speciale di Buddusò - Regolamento d'uso approvato con delibera del Consiglio Com.le n° 33 del 09/09/1976.	Determinazione n°248/2005 del 24/02/2005	BUDDUSO' AGRO	LIBERO	BUDDUSO' (NU)	liberi
296	BUDDUSO' (NU)	Inventario	BUDDUSO' AGRO	COMUNE DI BUDDUSO' 100,00%	56	119	230,00	FRAZIONAMENTO del 27/08/1997 n. 37184. /1/1997 in atti dal 17/10/2006	Gestione Azienda Speciale di Buddusò - Regolamento d'uso approvato con delibera del Consiglio Com.le n° 33 del 09/09/1976.	Determinazione n°248/2005 del 24/02/2005	BUDDUSO' AGRO	LIBERO	BUDDUSO' (NU)	liberi
297	BUDDUSO' (NU)	Inventario	BUDDUSO' AGRO	COMUNE DI BUDDUSO' 100,00%	56	120	260,00	FRAZIONAMENTO del 27/08/1997 n. 37184. /1/1997 in atti dal 17/10/2006	Gestione Azienda Speciale di Buddusò - Regolamento d'uso approvato con delibera del Consiglio Com.le n° 33 del 09/09/1976.	Determinazione n°248/2005 del 24/02/2005	BUDDUSO' AGRO	LIBERO	BUDDUSO' (NU)	liberi



REGIONE AUTONOMA DE SARDIGNA
REGIONE AUTONOMA DELLA SARDEGNA

ASSESSORADU DE S'AGRICOLTURA E REFORMA AGROPASTORALE
ASSESSORATO DELL'AGRICOLTURA E RIFORMA AGROPASTORALE
Direzione generale
Servizio Miglioramento dell'ambiente e dello spazio rurale

INVENTARIO TERRE CIVICHE														
n.	Beneficiario	Stato U.C.	Località	Intestazione	Foglio	Mappale	Superficie (mq)	Atto di aggiornamento	Atto Traslativo	Origine	Comune	Stato	Cobeneficiari	Foto Ispezione
298	BUDDUSO' (NU)	Inventario	BUDDUSO' AGRO	COMUNE DI BUDDUSO' 100,00%	56	121	3.020,00	FRAZIONAMENTO del 27/08/1997 n. 37184 .1/1997 in atti dal 17/10/2006	Gestione Azienda Speciale di Buddusò - Regolamento d'uso approvato con delibera del Consiglio Com.le n°33 del 09/09/1976.	Determinazione n°248/2005 del 24/02/2005	BUDDUSO' AGRO	LIBERO	BUDDUSO' (NU)	liberi
299	BUDDUSO' (NU)	Inventario	BUDDUSO' AGRO	COMUNE DI BUDDUSO' 100,00%	60	1	449.388,00	nessuno	Gestione Azienda Speciale di Buddusò - Regolamento d'uso approvato con delibera del Consiglio Com.le n°33 del 09/09/1976.	Determinazione n°248/2005 del 24/02/2005	BUDDUSO' AGRO	LIBERO	BUDDUSO' (NU)	liberi
300	BUDDUSO' (NU)	Inventario	BUDDUSO' AGRO	COMUNE DI BUDDUSO' 100,00%	60	2	280,00	nessuno	Gestione Azienda Speciale di Buddusò - Regolamento d'uso approvato con delibera del Consiglio Com.le n°33 del 09/09/1976.	Determinazione n°248/2005 del 24/02/2005	BUDDUSO' AGRO	LIBERO	BUDDUSO' (NU)	liberi
301	BUDDUSO' (NU)	Inventario	BUDDUSO' AGRO	COMUNE DI BUDDUSO' 100,00%	60	3a	134.031,00	Frazionamento prot. 17/84 del 31/08/1962	Gestione Azienda Speciale di Buddusò - Regolamento d'uso approvato con delibera del Consiglio Com.le n°33 del 09/09/1976.	Determinazione n°248/2005 del 24/02/2005	BUDDUSO' AGRO	LIBERO	BUDDUSO' (NU)	Libero. Con il frazionamento 280 mq probabilmente passano alle strade. Dal confronto con il file fornitoci dalla Regione risulta che al map.le deve ancora essere attribuito il n. definitivo.
302	BUDDUSO' (NU)	Inventario	BUDDUSO' AGRO	COMUNE DI BUDDUSO' 100,00%	60	3b	189,00	Frazionamento prot. 17/84 del 31/08/1962	In dipendenza dei lavori di costruzione dell'acquedotto del Goceano - 2°lotto- superficie complessiva occupata 49488, Controparte Cassa per il Mezzogiorno	Determinazione n°248/2005 del 24/02/2005	BUDDUSO' AGRO	OCCUPATO	BUDDUSO' (NU)	Immobile espropriato. Con il frazionamento 280 mq probabilmente passano alle strade. Dal confronto con il file fornito dalla Regione risulta che al map.le deve ancora essere attribuito il n. definitivo.
303	BUDDUSO' (NU)	Inventario	BUDDUSO' AGRO	COMUNE DI BUDDUSO' 100,00%	60	3c	420,00	Frazionamento prot. 17/84 del 31/08/1962	Gestione Azienda Speciale di Buddusò - Regolamento d'uso approvato con delibera del Consiglio Com.le n°33 del 09/09/1976.	Determinazione n°248/2005 del 24/02/2005	BUDDUSO' AGRO	LIBERO	BUDDUSO' (NU)	Libero. Con il frazionamento 280 mq probabilmente passano alle strade. Dal confronto con il file fornitoci dalla Regione risulta che al map.le deve ancora essere attribuito il n. definitivo.
304	BUDDUSO' (NU)	Inventario	BUDDUSO' AGRO	COMUNE DI BUDDUSO' 100,00%	60	4A	251.511,00	frazionamento	Gestione Azienda Speciale di Buddusò - Regolamento d'uso approvato con delibera del Consiglio Com.le n°33 del 09/09/1976.	Determinazione n°248/2005 del 24/02/2005	BUDDUSO' AGRO	LIBERO	BUDDUSO' (NU)	La det. evidenzia un fraz. dell'originario map.4 (mq 497415) non registrato al NCTin: 4a di 251511 mq ; 4b di 5104 mq ; 4c di 240800 mq. Si riscontra lo stesso fraz. anche in mappa.
305	BUDDUSO' (NU)	Inventario	BUDDUSO' AGRO	COMUNE DI BUDDUSO' 100,00%	60	4B	5.104,00	frazionamento	Gestione Azienda Speciale di Buddusò - Regolamento d'uso approvato con delibera del Consiglio Com.le n°33 del 09/09/1976.	Determinazione n°248/2005 del 24/02/2005	BUDDUSO' AGRO	OCCUPATO	BUDDUSO' (NU)	La det. evidenzia un fraz. dell'originario map.4 (mq 497415) non registrato al NCTin: 4a di 251511 mq ; 4b di 5104 mq ; 4c di 240800 mq. Si riscontra lo stesso fraz. anche in mappa.
306	BUDDUSO' (NU)	Inventario	BUDDUSO' AGRO	COMUNE DI BUDDUSO' 100,00%	60	4C	240.800,00	frazionamento	Gestione Azienda Speciale di Buddusò - Regolamento d'uso approvato con delibera del Consiglio Com.le n°33 del 09/09/1976.	Determinazione n°248/2005 del 24/02/2005	BUDDUSO' AGRO	LIBERO	BUDDUSO' (NU)	La det. evidenzia un fraz. dell'originario map.4 (mq 497415) non registrato al NCTin: 4a di 251511 mq ; 4b di 5104 mq ; 4c di 240800 mq. Si riscontra lo stesso fraz. anche in mappa.
307	BUDDUSO' (NU)	Inventario	BUDDUSO' AGRO	COMUNE DI BUDDUSO' 100,00%	60	5A	944.712,00	frazionamento	Gestione Azienda Speciale di Buddusò - Regolamento d'uso approvato con delibera del Consiglio Com.le n°33 del 09/09/1976.	Determinazione n°248/2005 del 24/02/2005	BUDDUSO' AGRO	LIBERO	BUDDUSO' (NU)	La det. evidenzia un fraz. dell'originario map.5 (mq 1215868) non registrato al NCT:5a (044712 mq.); 5b (9056 mq.); 5c (262100 mq.). In mappa è presente solo il map.le 5A.



REGIONE AUTÒNOMA DE SARDIGNA
REGIONE AUTONOMA DELLA SARDEGNA

ASSESSORADU DE S'AGRICOLTURA E REFORMA AGROPASTORALE
ASSESSORATO DELL'AGRICOLTURA E RIFORMA AGROPASTORALE

Direzione generale

Servizio Miglioramento dell'ambiente e dello spazio rurale

INVENTARIO TERRE CIVICHE														
n.	Beneficiario	Stato U.C.	Località	Intestazione	Foglio	Mappale	Superficie (mq)	Atto di aggiornamento	Atto Traslativo	Origine	Comune	Stato	Cobeneficiari	Foto Ispezione
308	BUDDUSO' (NU)	Inventario	BUDDUSO' AGRO	COMUNE DI BUDDUSO' 100,00%	60	5B	9.056,00	frazionamento	In dipendenza dei lavori di costruzione dell'acquedotto del Goceano - 2° lotto - superficie complessiva occupata 49488. Controparte Cassa per il Mezzogiorno	Determinazione n°248/2005 del 24/02/2005	BUDDUSO' AGRO	OCCUPATO	BUDDUSO' (NU)	La det. evidenzia un fraz. dell'originario map 5 (mq 1215868) non registrato al NCT:5a (944712 mq.); 5b (9056 mq); 5c (262100 mq.). In mappa è presente solo il map.le 5A.
309	BUDDUSO' (NU)	Inventario	BUDDUSO' AGRO	COMUNE DI BUDDUSO' 100,00%	60	5C	262.100,00	frazionamento	Gestione Azienda Speciale di Buddusò - Regolamento d'uso approvato con delibera del Consiglio Com.le n° 33 del 09/09/1976.	Determinazione n°248/2005 del 24/02/2005	BUDDUSO' AGRO	LIBERO	BUDDUSO' (NU)	La det. evidenzia un fraz. dell'originario map 5 (mq 1215868) non registrato al NCT:5a (944712 mq.); 5b (9056 mq); 5c (262100 mq.). In mappa è presente solo il map.le 5A.
310	BUDDUSO' (NU)	Inventario	BUDDUSO' AGRO	COMUNE DI BUDDUSO' 100,00%	60	6A	92.765,00	frazionamento	Gestione Azienda Speciale di Buddusò - Regolamento d'uso approvato con delibera del Consiglio Com.le n° 33 del 09/09/1976.	Determinazione n°248/2005 del 24/02/2005	BUDDUSO' AGRO	LIBERO	BUDDUSO' (NU)	La det. evidenzia un fraz. non registrato al NCT:6a (92765 mq); 6b (1926 mq); 6c(13440 mq). In mappa si riscontra lo stesso fraz. ancora con i map. provvisori.
311	BUDDUSO' (NU)	Inventario	BUDDUSO' AGRO	COMUNE DI BUDDUSO' 100,00%	60	6B	1.926,00	frazionamento	In dipendenza dei lavori di costruzione dell'acquedotto del Goceano - 2° lotto - superficie complessiva occupata 49488. Controparte Cassa per il Mezzogiorno	Determinazione n°248/2005 del 24/02/2005	BUDDUSO' AGRO	OCCUPATO	BUDDUSO' (NU)	La det. evidenzia un fraz. non registrato al NCT:6a (92765 mq); 6b (1926 mq); 6c(13440 mq). In mappa si riscontra lo stesso fraz. ancora con i map. provvisori.
312	BUDDUSO' (NU)	Inventario	BUDDUSO' AGRO	COMUNE DI BUDDUSO' 100,00%	60	6C	13.440,00	frazionamento	Gestione Azienda Speciale di Buddusò - Regolamento d'uso approvato con delibera del Consiglio Com.le n° 33 del 09/09/1976.	Determinazione n°248/2005 del 24/02/2005	BUDDUSO' AGRO	LIBERO	BUDDUSO' (NU)	La det. evidenzia un fraz. non registrato al NCT:6a (92765 mq); 6b (1926 mq); 6c(13440 mq). In mappa si riscontra lo stesso fraz. ancora con i map. provvisori.
313	BUDDUSO' (NU)	Inventario	BUDDUSO' AGRO	COMUNE DI BUDDUSO' 100,00%	61	1	250.093,00	nessuno	Immobili occorrenti per la realizzazione di una diga Controparte Cassa per il Mezzogiorno	Determinazione n°248/2005 del 24/02/2005	BUDDUSO' AGRO	LIBERO	BUDDUSO' (NU)	liberi
314	BUDDUSO' (NU)	Inventario	BUDDUSO' AGRO	COMUNE DI BUDDUSO' 100,00%	61	3	12.391,00	nessuno	Gestione Azienda Speciale di Buddusò - Regolamento d'uso approvato con delibera del Consiglio Com.le n° 33 del 09/09/1976.	Determinazione n°248/2005 del 24/02/2005	BUDDUSO' AGRO	LIBERO	BUDDUSO' (NU)	liberi
315	BUDDUSO' (NU)	Inventario	BUDDUSO' AGRO	COMUNE DI BUDDUSO' 100,00%	61	4	14.057,00	nessuno	Gestione Azienda Speciale di Buddusò - Regolamento d'uso approvato con delibera del Consiglio Com.le n° 33 del 09/09/1976.	Determinazione n°248/2005 del 24/02/2005	BUDDUSO' AGRO	LIBERO	BUDDUSO' (NU)	liberi
316	BUDDUSO' (NU)	Inventario	BUDDUSO' AGRO	COMUNE DI BUDDUSO' 100,00%	61	1654	680,00	FRAZIONAMENTO del 06/08/1964 n. 4. /1/1964 in atti dal 26/05/1995	In dipendenza dei lavori di costruzione dell'acquedotto del Goceano - 2° lotto - superficie complessiva occupata 49488. Controparte Cassa per il Mezzogiorno	Determinazione n°248/2005 del 24/02/2005	BUDDUSO' AGRO	OCCUPATO	BUDDUSO' (NU)	Immobile espropriato
317	BUDDUSO' (NU)	Inventario	BUDDUSO' AGRO	COMUNE DI BUDDUSO' 100,00%	61	1655	1.064,00	FRAZIONAMENTO del 06/08/1964 n. 4. /1/1964 in atti dal 26/05/1995	In dipendenza dei lavori di costruzione dell'acquedotto del Goceano - 2° lotto - superficie complessiva occupata 49488. Controparte Cassa per il Mezzogiorno	Determinazione n°248/2005 del 24/02/2005	BUDDUSO' AGRO	OCCUPATO	BUDDUSO' (NU)	Immobile espropriato



REGIONE AUTONOMA DE SARDIGNA
REGIONE AUTONOMA DELLA SARDEGNA

ASSESSORADU DE S'AGRICOLTURA E REFORMA AGROPASTORALE
ASSESSORATO DELL'AGRICOLTURA E RIFORMA AGROPASTORALE

Direzione generale

Servizio Miglioramento dell'ambiente e dello spazio rurale

INVENTARIO TERRE CIVICHE														
n.	Beneficiario	Stato U.C.	Località	Intestazione	Foglio	Mappale	Superficie (mq)	Atto di aggiornamento	Atto Traslativo	Origine	Comune	Stato	Cobeneficiari	Foto Ispezione
318	BUDDUSO' (NU)	Inventario	BUDDUSO' AGRO	COMUNE DI BUDDUSO' 100,00%	61	1656	409.901,00	FRAZIONAMENTO del 08/11/1995 n. 3534 .2/1995 in atti dal 08/11/1995	In dipendenza dei lavori di costruzione dell'acquedotto del Goceano - 1°lotto- superficie complessiva occupata 1608, Controparte Cassa per il Mezzogiorno	Determinazione n°248/2005 del 24/02/2005	BUDDUSO' AGRO	LIBERO	BUDDUSO' (NU)	libero
319	BUDDUSO' (NU)	Inventario	BUDDUSO' AGRO	DEMANIO DELLA REGIONE AUTONOMA DELLA SARDEGNA 100,00%	61	1657	491,00	FRAZIONAMENTO del 08/11/1995 n. 3534 .2/1995 in atti dal 08/11/1995	In dipendenza dei lavori di costruzione dell'acquedotto del Goceano - 1°lotto- superficie complessiva occupata 1608, Controparte Cassa per il Mezzogiorno	Determinazione n°248/2005 del 24/02/2005	BUDDUSO' AGRO	OCCUPATO	BUDDUSO' (NU)	Immobile espropriato
320	BUDDUSO' (NU)	Inventario	BUDDUSO' AGRO	COMUNE DI BUDDUSO' 100,00%	61	1658	14.396,00	FRAZIONAMENTO del 08/11/1995 n. 3534 .2/1995 in atti dal 08/11/1995	Gestione Azienda Speciale di Buddusò - Regolamento d'uso approvato con delibera del Consiglio Com.le n°33 del 09/09/1976.	Determinazione n°248/2005 del 24/02/2005	BUDDUSO' AGRO	LIBERO	BUDDUSO' (NU)	liberi
321	BUDDUSO' (NU)	Inventario	BUDDUSO' AGRO	COMUNE DI BUDDUSO' 100,00%	61	1659	858.625,00	FRAZIONAMENTO del 08/11/1995 n. 3534 .1/1995 in atti dal 08/11/1995	Gestione Azienda Speciale di Buddusò - Regolamento d'uso approvato con delibera del Consiglio Com.le n°33 del 09/09/1976.	Determinazione n°248/2005 del 24/02/2005	BUDDUSO' AGRO	LIBERO	BUDDUSO' (NU)	liberi
322	BUDDUSO' (NU)	Inventario	BUDDUSO' AGRO	DEMANIO DELLA REGIONE AUTONOMA DELLA SARDEGNA 100,00%	61	1660	1.356,00	FRAZIONAMENTO del 08/11/1995 n. 3534 .1/1995 in atti dal 08/11/1995	ISTRUMENTO (ATTO PUBBLICO) del 24/03/1997 Voltura n. 2860.1/1997 in atti dal 25/09/1998 Repertorio n.: 205946 Rogante: SERRA Sede: NUORO	Determinazione n°248/2005 del 24/02/2005	BUDDUSO' AGRO	OCCUPATO	BUDDUSO' (NU)	Immobile espropriato
323	BUDDUSO' (NU)	Inventario	BUDDUSO' AGRO	COMUNE DI BUDDUSO' 100,00%	62	54A	362.884,00	frazionamento	Gestione Azienda Speciale di Buddusò - Regolamento d'uso approvato con delibera del Consiglio Com.le n°33 del 09/09/1976.	Determinazione n°248/2005 del 24/02/2005	BUDDUSO' AGRO	LIBERO	BUDDUSO' (NU)	La det. evidenzia un fraz. dell'originario map 54 (569210) non registrato al NCT: 54a (362884 mq); 54b (7426 mq); 54c (198900 mq). Si riscontra lo stesso fraz. in mappa con i map.li provvisori.
324	BUDDUSO' (NU)	Inventario	BUDDUSO' AGRO	COMUNE DI BUDDUSO' 100,00%	62	54B	7.426,00	frazionamento	In dipendenza dei lavori di costruzione dell'acquedotto del Goceano - 2°lotto- superficie complessiva occupata 49488, Controparte Cassa per il Mezzogiorno	Determinazione n°248/2005 del 24/02/2005	BUDDUSO' AGRO	OCCUPATO	BUDDUSO' (NU)	La det. evidenzia un fraz. dell'originario map 54 (569210) non registrato al NCT: 54a (362884 mq); 54b (7426 mq); 54c (198900 mq). Si riscontra lo stesso fraz. in mappa con i map.li provvisori.
325	BUDDUSO' (NU)	Inventario	BUDDUSO' AGRO	COMUNE DI BUDDUSO' 100,00%	62	54C	198.900,00	frazionamento	Gestione Azienda Speciale di Buddusò - Regolamento d'uso approvato con delibera del Consiglio Com.le n°33 del 09/09/1976.	Determinazione n°248/2005 del 24/02/2005	BUDDUSO' AGRO	LIBERO	BUDDUSO' (NU)	La det. evidenzia un fraz. dell'originario map 54 (569210) non registrato al NCT: 54a (362884 mq); 54b (7426 mq); 54c (198900 mq). Si riscontra lo stesso fraz. in mappa con i map.li provvisori.
326	BUDDUSO' (NU)	Inventario	BUDDUSO' AGRO	COMUNE DI BUDDUSO' 100,00%	62	56	6.464,00	nessuno	Gestione Azienda Speciale di Buddusò - Regolamento d'uso approvato con delibera del Consiglio Com.le n°33 del 09/09/1976.	Determinazione n°248/2005 del 24/02/2005	BUDDUSO' AGRO	LIBERO	BUDDUSO' (NU)	liberi
327	BUDDUSO' (NU)	Inventario	BUDDUSO' AGRO	COMUNE DI BUDDUSO' 100,00%	62	57	8.870,00	nessuno	Gestione Azienda Speciale di Buddusò - Regolamento d'uso approvato con delibera del Consiglio Com.le n°33 del 09/09/1976.	Determinazione n°248/2005 del 24/02/2005	BUDDUSO' AGRO	LIBERO	BUDDUSO' (NU)	liberi



REGIONE AUTONOMA DE SARDIGNA
REGIONE AUTONOMA DELLA SARDEGNA

ASSESSORADU DE S'AGRICOLTURA E REFORMA AGROPASTORALE
ASSESSORATO DELL'AGRICOLTURA E RIFORMA AGROPASTORALE
Direzione generale
Servizio Miglioramento dell'ambiente e dello spazio rurale

INVENTARIO TERRE CIVICHE														
n.	Beneficiario	Stato U.C.	Località	Intestazione	Foglio	Mappale	Superficie (mq)	Atto di aggiornamento	Atto Traslativo	Origine	Comune	Stato	Cobeneficiari	Foto Ispezione
328	BUDDUSO' (NU)	Inventario	BUDDUSO' AGRO	COMUNE DI BUDDUSO' 100,00%	62	59	1.838.111,00	nessuno	Gestione Azienda Speciale di Buddusò - Regolamento d'uso approvato con delibera del Consiglio Com.le n° 33 del 09/09/1976.	Determinazione n°248/2005 del 24/02/2005	BUDDUSO' AGRO	LIBERO	BUDDUSO' (NU)	liberi
329	BUDDUSO' (NU)	Inventario	BUDDUSO' AGRO	COMUNE DI BUDDUSO' 100,00%	63	1	1.122,00	nessuno	Gestione Azienda Speciale di Buddusò - Regolamento d'uso approvato con delibera del Consiglio Com.le n° 33 del 09/09/1976.	Determinazione n°248/2005 del 24/02/2005	BUDDUSO' AGRO	LIBERO	BUDDUSO' (NU)	liberi
330	BUDDUSO' (NU)	Inventario	BUDDUSO' AGRO	COMUNE DI BUDDUSO' 100,00%	63	2	15.685,00	Tabella di variazione del 07/03/2007 n. 10703 . 1/2007 in atti dal 07/03/2007	Gestione Azienda Speciale di Buddusò - Regolamento d'uso approvato con delibera del Consiglio Com.le n° 33 del 09/09/1976.	Determinazione n°248/2005 del 24/02/2005	BUDDUSO' AGRO	LIBERO	BUDDUSO' (NU)	liberi
331	BUDDUSO' (NU)	Inventario	BUDDUSO' AGRO	COMUNE DI BUDDUSO' 100,00%	63	3	1.826.498,00	Tabella di variazione del 12/12/2007 n. 50817 . 1/2007 in atti dal 12/12/2007	Gestione Azienda Speciale di Buddusò - Regolamento d'uso approvato con delibera del Consiglio Com.le n° 33 del 09/09/1976.	Determinazione n°248/2005 del 24/02/2005	BUDDUSO' AGRO	LIBERO	BUDDUSO' (NU)	liberi
332	BUDDUSO' (NU)	Inventario	BUDDUSO' AGRO	COMUNE DI BUDDUSO' 100,00%	63	4	589.813,00	Tabella di variazione del 12/12/2007 n. 50818 . 1/2007 in atti dal 12/12/2007	Gestione Azienda Speciale di Buddusò - Regolamento d'uso approvato con delibera del Consiglio Com.le n° 33 del 09/09/1976.	Determinazione n°248/2005 del 24/02/2005	BUDDUSO' AGRO	LIBERO	BUDDUSO' (NU)	liberi
333	BUDDUSO' (NU)	Inventario	BUDDUSO' AGRO	COMUNE DI BUDDUSO' 100,00%	63	5	141.582,00	nessuno	Gestione Azienda Speciale di Buddusò - Regolamento d'uso approvato con delibera del Consiglio Com.le n° 33 del 09/09/1976.	Determinazione n°248/2005 del 24/02/2005	BUDDUSO' AGRO	LIBERO	BUDDUSO' (NU)	liberi
334	BUDDUSO' (NU)	Inventario	BUDDUSO' AGRO	COMUNE DI BUDDUSO' 100,00%	63	6	313.066,00	Tabella di variazione del 12/12/2007 n. 50819 . 1/2007 in atti dal 12/12/2007	Gestione Azienda Speciale di Buddusò - Regolamento d'uso approvato con delibera del Consiglio Com.le n° 33 del 09/09/1976.	Determinazione n°248/2005 del 24/02/2005	BUDDUSO' AGRO	LIBERO	BUDDUSO' (NU)	liberi
335	BUDDUSO' (NU)	Inventario	BUDDUSO' AGRO	COMUNE DI BUDDUSO' 100,00%	63	7	1.375,00	nessuno	Gestione Azienda Speciale di Buddusò - Regolamento d'uso approvato con delibera del Consiglio Com.le n° 33 del 09/09/1976.	Determinazione n°248/2005 del 24/02/2005	BUDDUSO' AGRO	LIBERO	BUDDUSO' (NU)	Liberi. Il map.le è presente in mappa ma al NCT non risulta.
336	BUDDUSO' (NU)	Inventario	BUDDUSO' AGRO	COMUNE DI BUDDUSO' 100,00%	36	2	977,00	nessuno	Retifica dell'atto rep. n°305 del 22/02/83 vedi trascrizione n°2266/1906 del 05/03/83 Controparte SARFOR Sardegna Forestale spa	non specificata	BUDDUSO' AGRO	OCCUPATO	BUDDUSO' (NU)	Map.le non presente nella Det. di accertamento degli usi civici: valutare eventuale verifica. In concessione: affidato in concessione temporanea alla SARFOR spa per lavori di forestazione.
337	BUDDUSO' (NU)	Inventario	BUDDUSO' AGRO	COMUNE DI BUDDUSO' 100,00%	36	6	388.524,00	nessuno	Controparte SARFOR Sardegna Forestale spa	non specificata	BUDDUSO' AGRO	OCCUPATO	BUDDUSO' (NU)	Map.le non presente nella Det. di accertamento degli usi civici: valutare eventuale verifica. In concessione