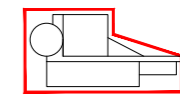





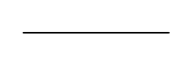





LEGENDA

-  MA n°...
Piazzola di montaggio
-  Rotore WTG - D = 172 m
-  Ingombro viabilità di progetto
-  Linea MT su strada esistente e di nuova realizzazione
-  Linea AT su strada esistente e di nuova realizzazione
-  Confini Comunali
-  SEU
-  Bacini Idrografici
-  Direzione deflusso delle acque
-  Recapito finale

AUTORIZZAZIONE UNICA EX D. LGS. N. 387/2003



PROGETTO DEFINITIVO
PARCO EOLICO MONTI ALA' DEI SARDI

Titolo elaborato:
PLANIMETRIA DI REGIMENTAZIONE DELLE ACQUE

| CG | MF | GD | Prima emissione | 12/05/2023 | 00 |
|----------|--------|---------|---------------------------------|------------|-----|
| REDDATTO | CONTR. | APPROV. | DESCRIZIONE REVISIONE DOCUMENTO | DATA | REV |

| | |
|---|---|
| <p>PROPONENTE</p>  <p>PONENTE PRIME S.R.L. Via A. De Gasperi n.8 74023 Grottaglie (TA)</p> | <p>CONSULENZA</p>  <p>GE.CO.D'OR S.R.L. Via A. De Gasperi n.8 74023 Grottaglie (TA)</p> <p>PROGETTISTA Ing. Gaetano D'Oronzio Via Goito 14 - Colobraro (MT)</p> |
|---|---|