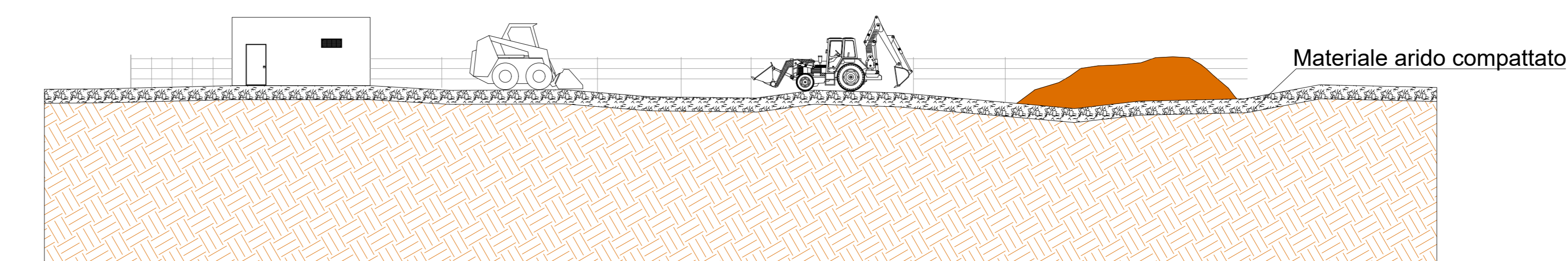


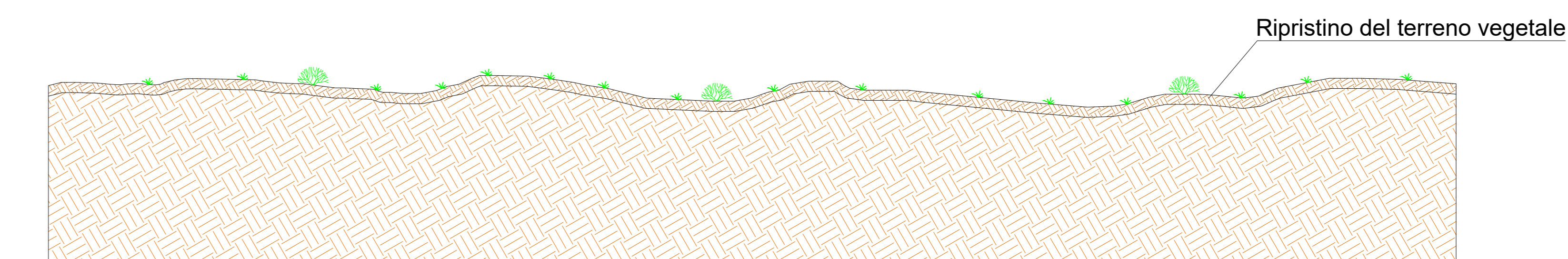
- LEGENDA**
- MA n°... Piazzola di montaggio
  - Rotore WTG - D = 172 m
  - Ingombro viabilità esistente
  - Ingombro viabilità di progetto
  - Confini Comunali
  - SEU
  - AREA CANTIERE
  - AREA TRASBORDO

DETTAGLIO A\_ DETTAGLIO PLANIMETRICO AREA DI TRASBORDO\_SCALA 1:5.000



Area di stoccaggio e cantiere in fase di costruzione dell'impianto

DETTAGLIO B\_ DETTAGLIO PLANIMETRICO AREA DI CANTIERE\_SCALA 1:5.000



Area di stoccaggio e cantiere dopo il ripristino vegetazionale

Al termine dei lavori di costruzione dell' impianto eolico le aree di cantiere saranno oggetto di interventi di ripristino vegetazionale, al fine di riportare tali aree alle condizione "Ante Operam".

AUTORIZZAZIONE UNICA EX D. LGS. N. 387/2003




PROGETTO DEFINITIVO  
PARCO EOLICO MONTI ALA' DEI SARDI

Titolo elaborato:

TIPICO AREE DI CANTIERE

CG	PD	GD	Prima Emissione	12/05/2023 00
REDDATTO	CONTR.	APPROV.	DESCRIZIONE REVISIONE DOCUMENTO	DATA REV

PROPONENTE



**PONENTE PRIME S.R.L.**  
Via A. De Gasperi n.8  
74023 Grottaglie (TA)

CONSULENZA



**GE.CO.D'OR S.R.L.**  
Via A. De Gasperi n.8  
74023 Grottaglie (TA)

PROGETTISTA  
Ing. Gaetano D'Oronzio  
Via Goito 14 - Colobraro (MT)