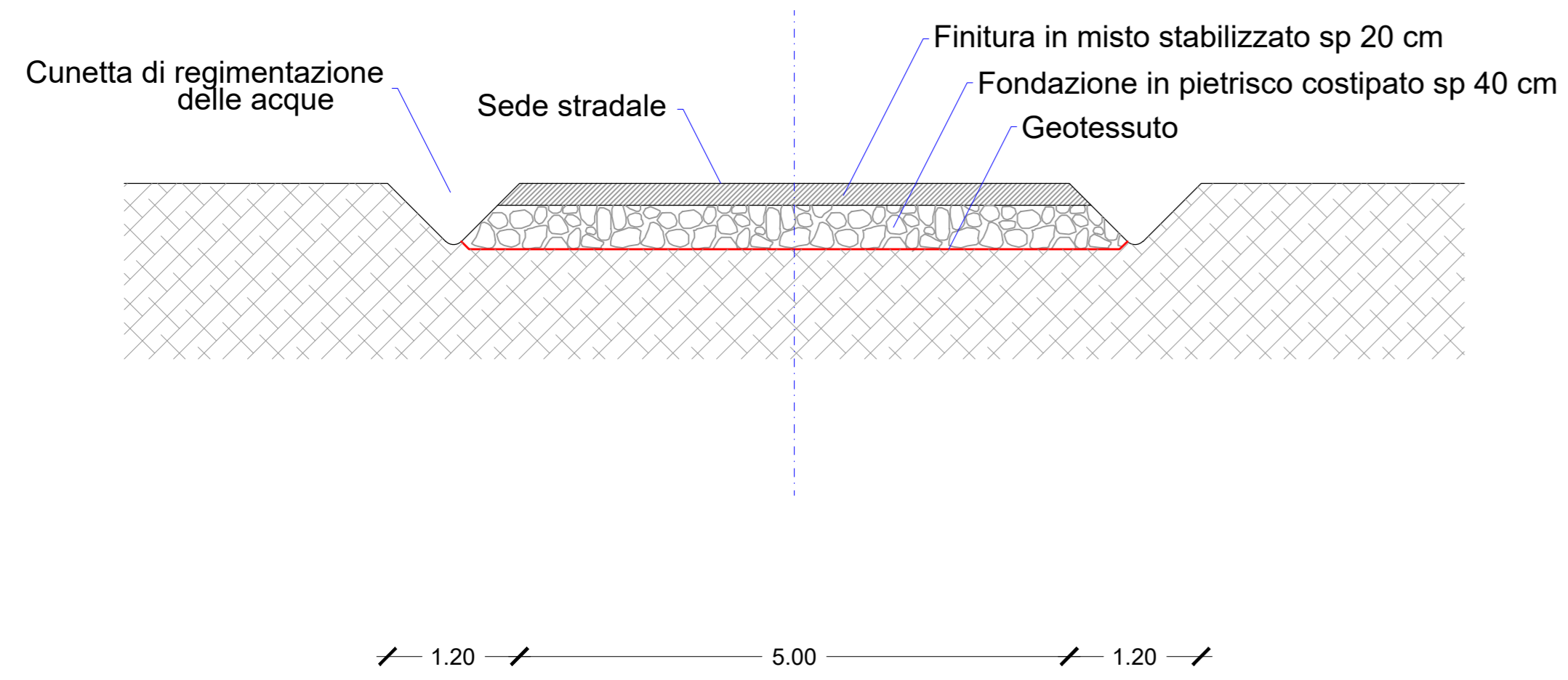
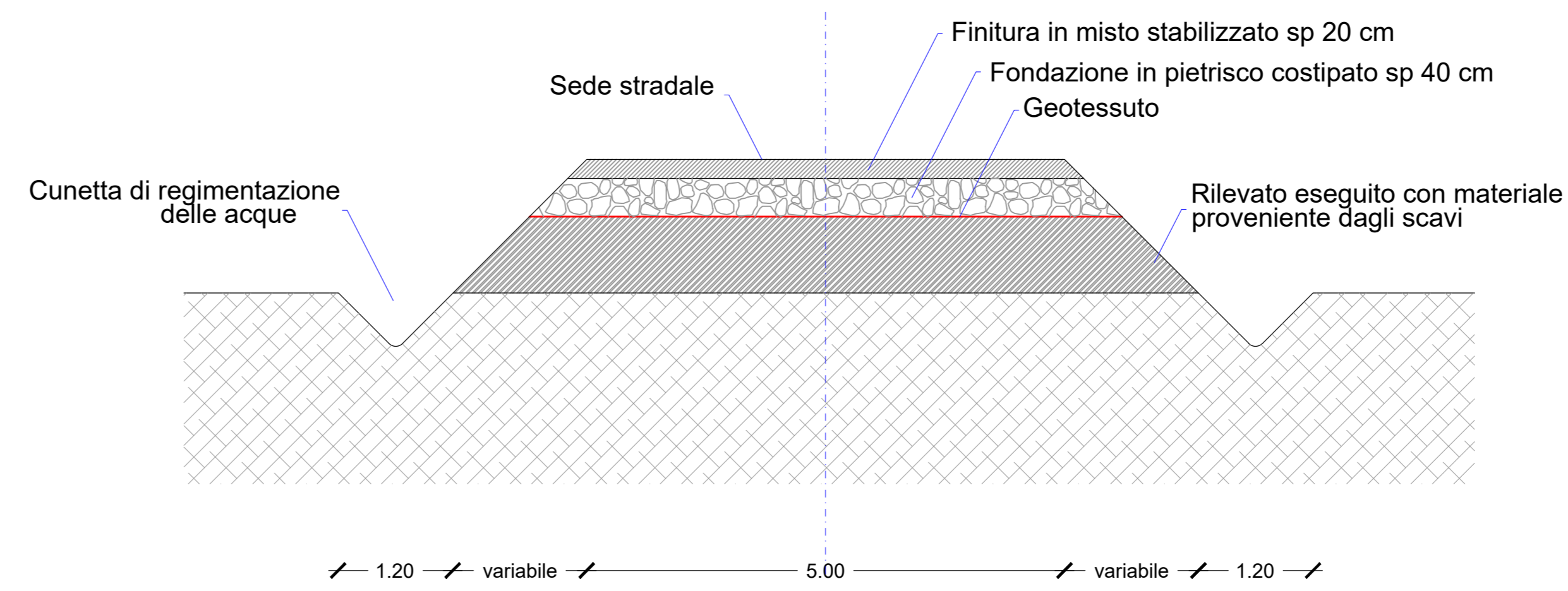


SEZIONE TIPO-SEZIONE IN PIANO_SCALA 1:50



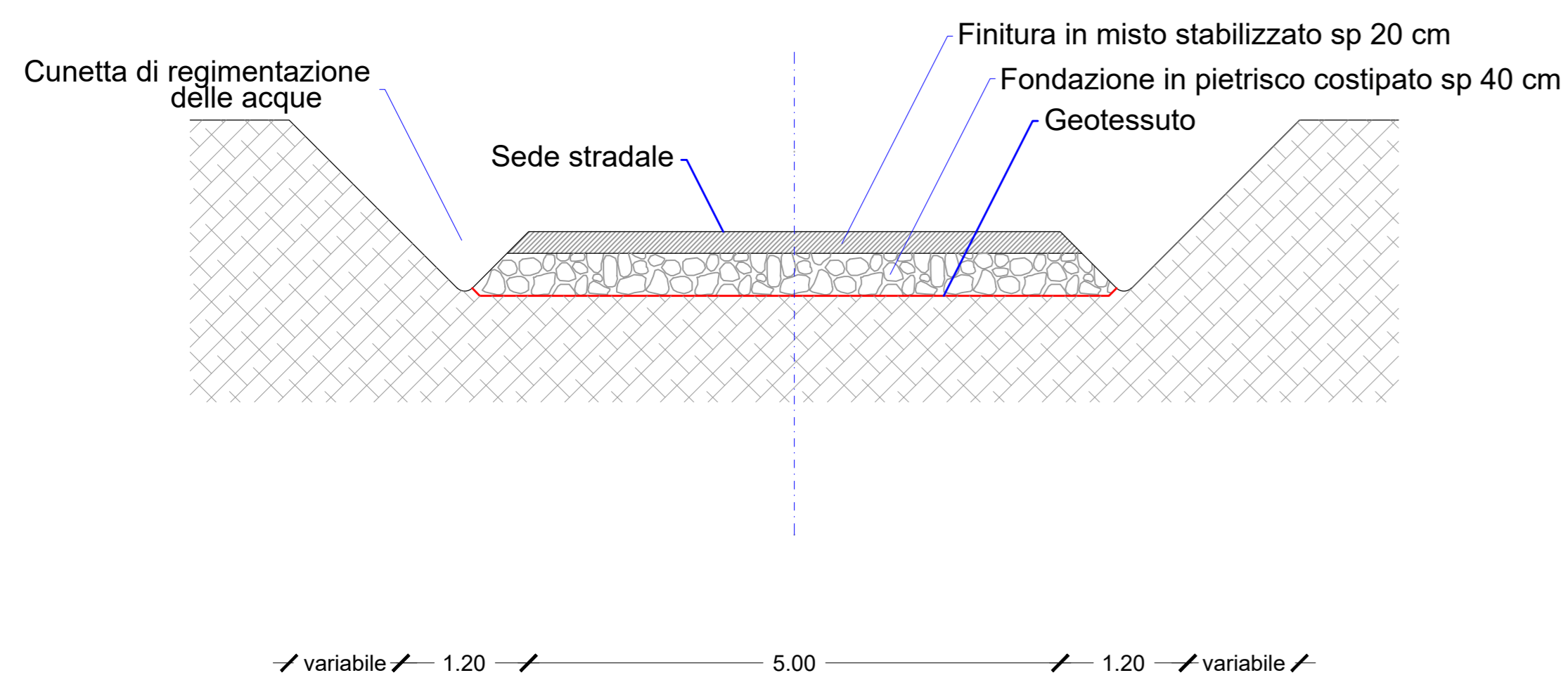
SEZIONE TIPO-SEZIONE IN RILEVATO_SCALA 1:50



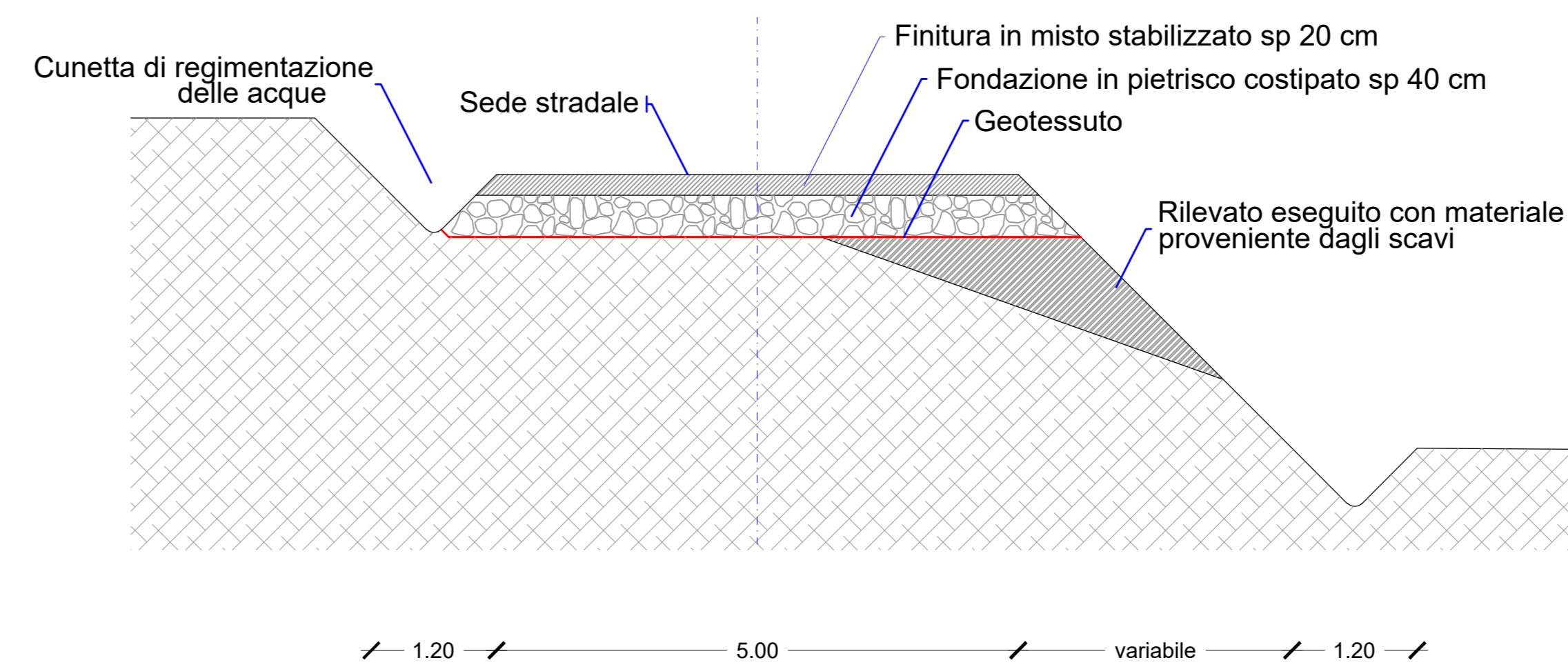
Legenda

	Finitura in misto stabilizzato, sp.20 cm
	Fondazione in pietrisco costipato, sp.40 cm
	Geotessuto
	Rilevato eseguito con materiale proveniente dagli scavi
	Terreno

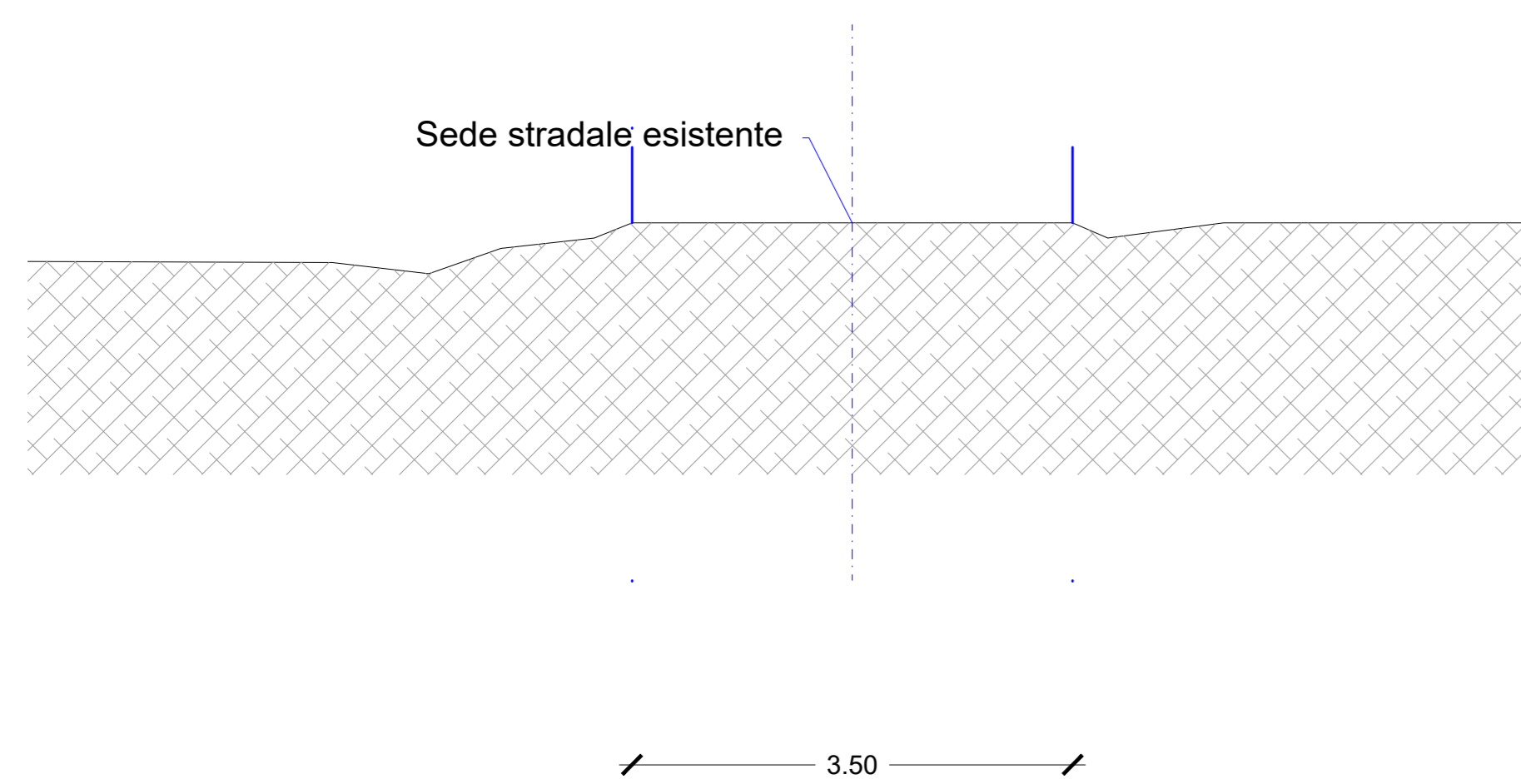
SEZIONE TIPO-SEZIONE IN SCAVO_SCALA 1:50



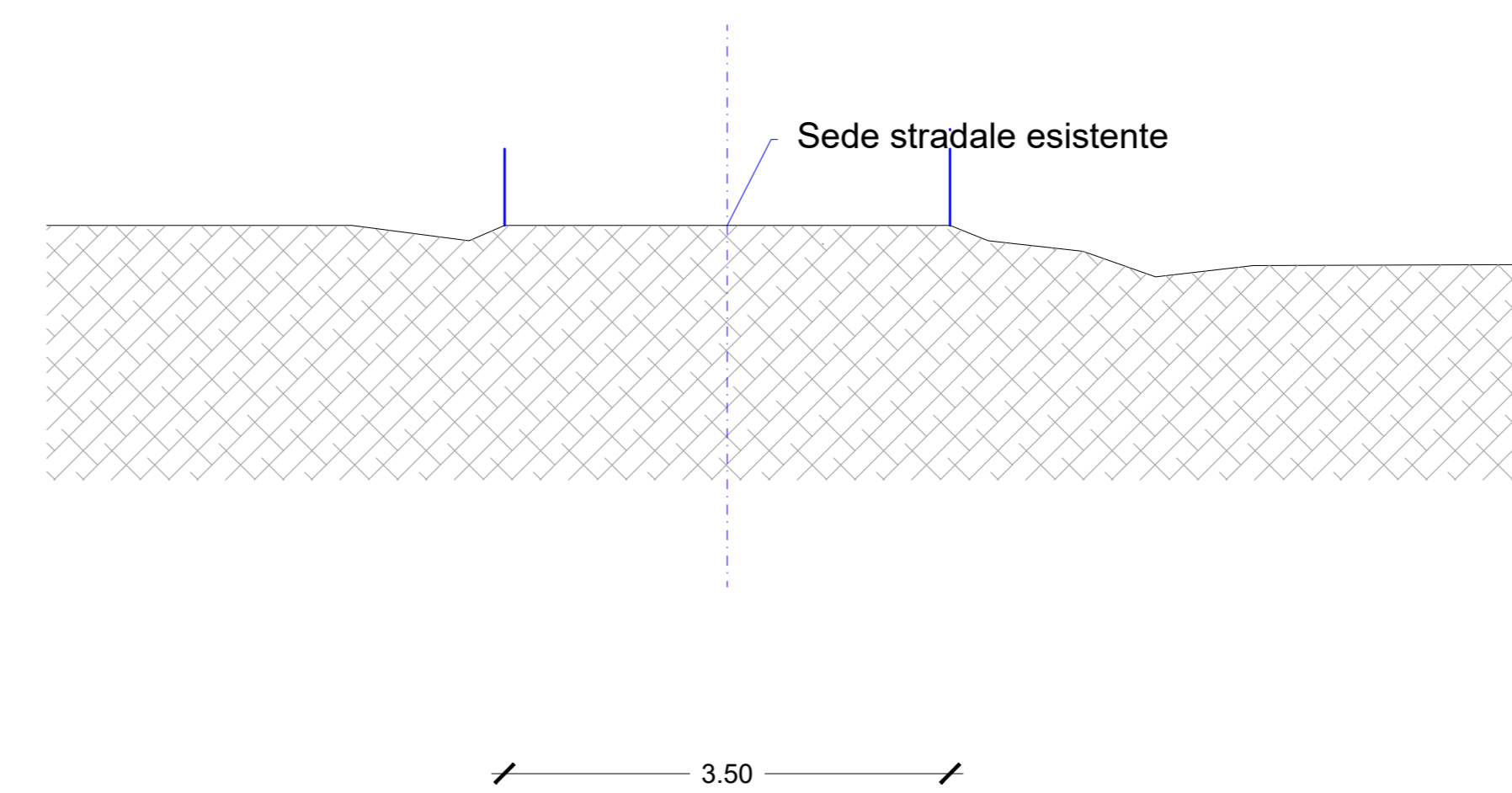
SEZIONE TIPO-SEZIONE IN MEZZACOSTA_SCALA 1:50



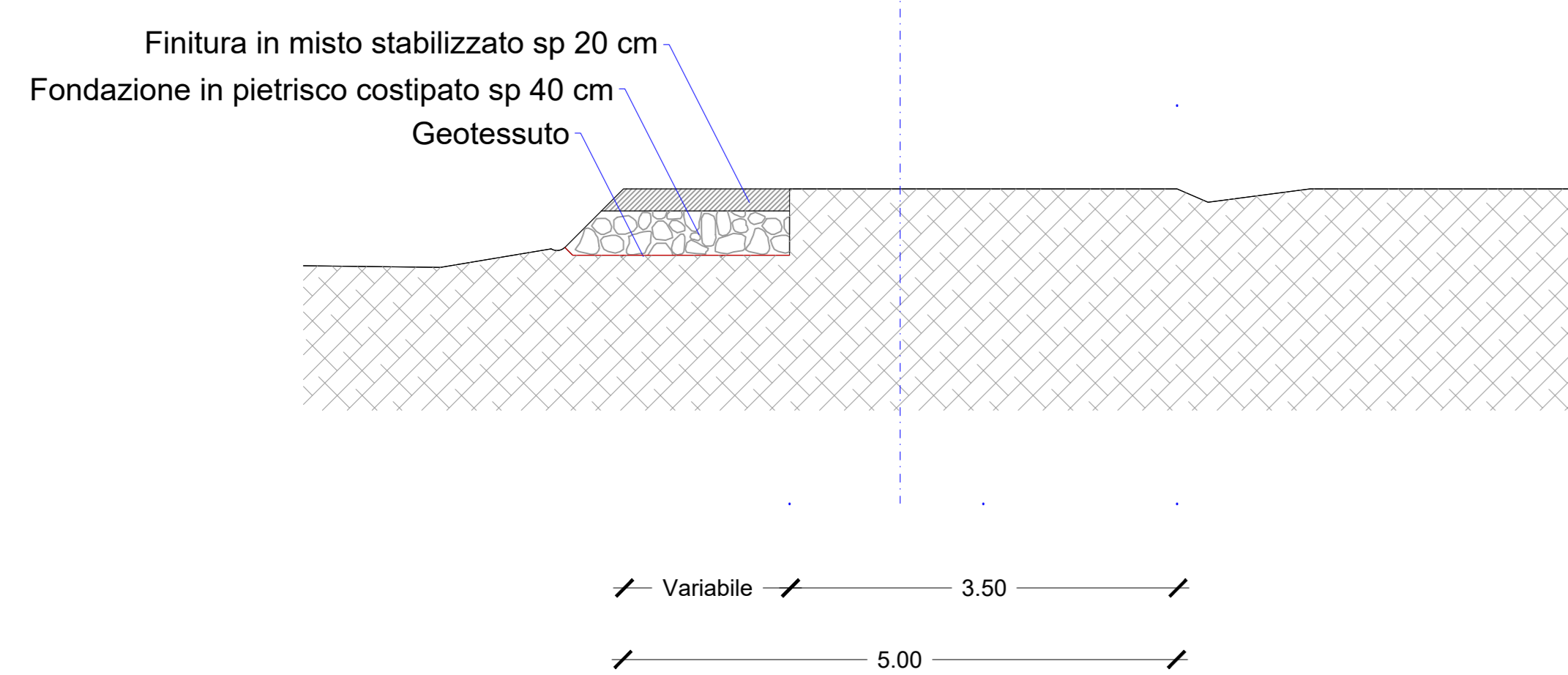
SEZIONE TIPO-VIABILITA' ESISTENTE_SCALA 1:50



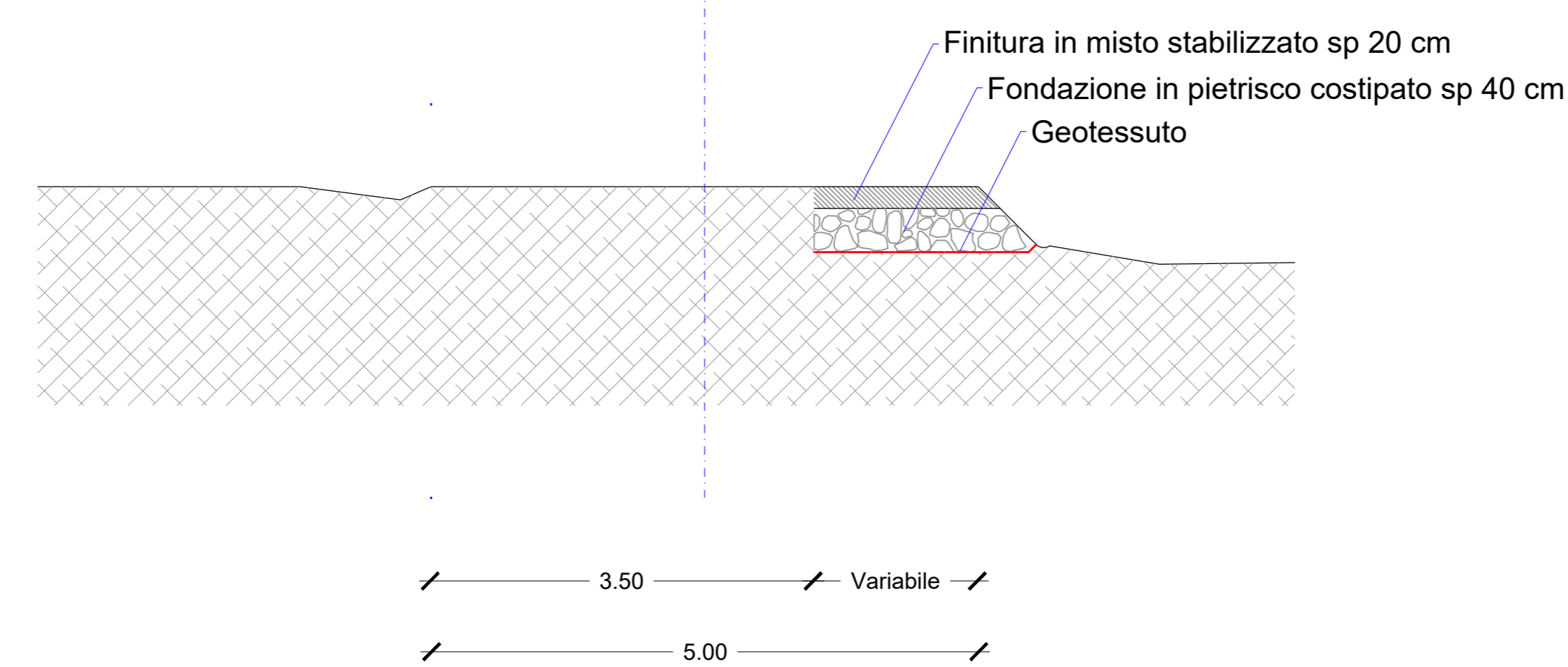
SEZIONE TIPO-VIABILITA' ESISTENTE_SCALA 1:50



SEZIONE TIPO-ADEGUAMENTO VIABILITA' ESISTENTE_SCALA 1:50



SEZIONE TIPO-ADEGUAMENTO VIABILITA' ESISTENTE_SCALA 1:50



AUTORIZZAZIONE UNICA EX D. LGS. N. 387/2003



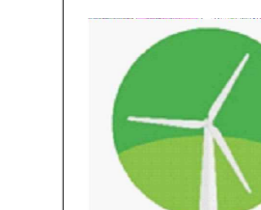
PROGETTO DEFINITIVO
PARCO EOLICO MONTI ALA' DEI SARDI

Titolo elaborato:

SEZIONI VIABILITA' NUOVA COSTRUZIONE ED ADEGUAMENTI

CG	PD	GD	Prima Emissione	12/05/2023	00
REDDATTO	CONTR.	APPROV.	DESCRIZIONE REVISIONE DOCUMENTO	DATA	REV

PROPONENTE



PONENTE PRIME S.R.L.
Via A. De Gasperi n.8
74023 Grottaglie (TA)

CONSULENZA



GE.CO.D'OR S.R.L.
Via A. De Gasperi n.8
74023 Grottaglie (TA)

PROGETTISTA
Ing. Gaetano D'Oronzio
Via Goito 14 - Colobraro (MT)