
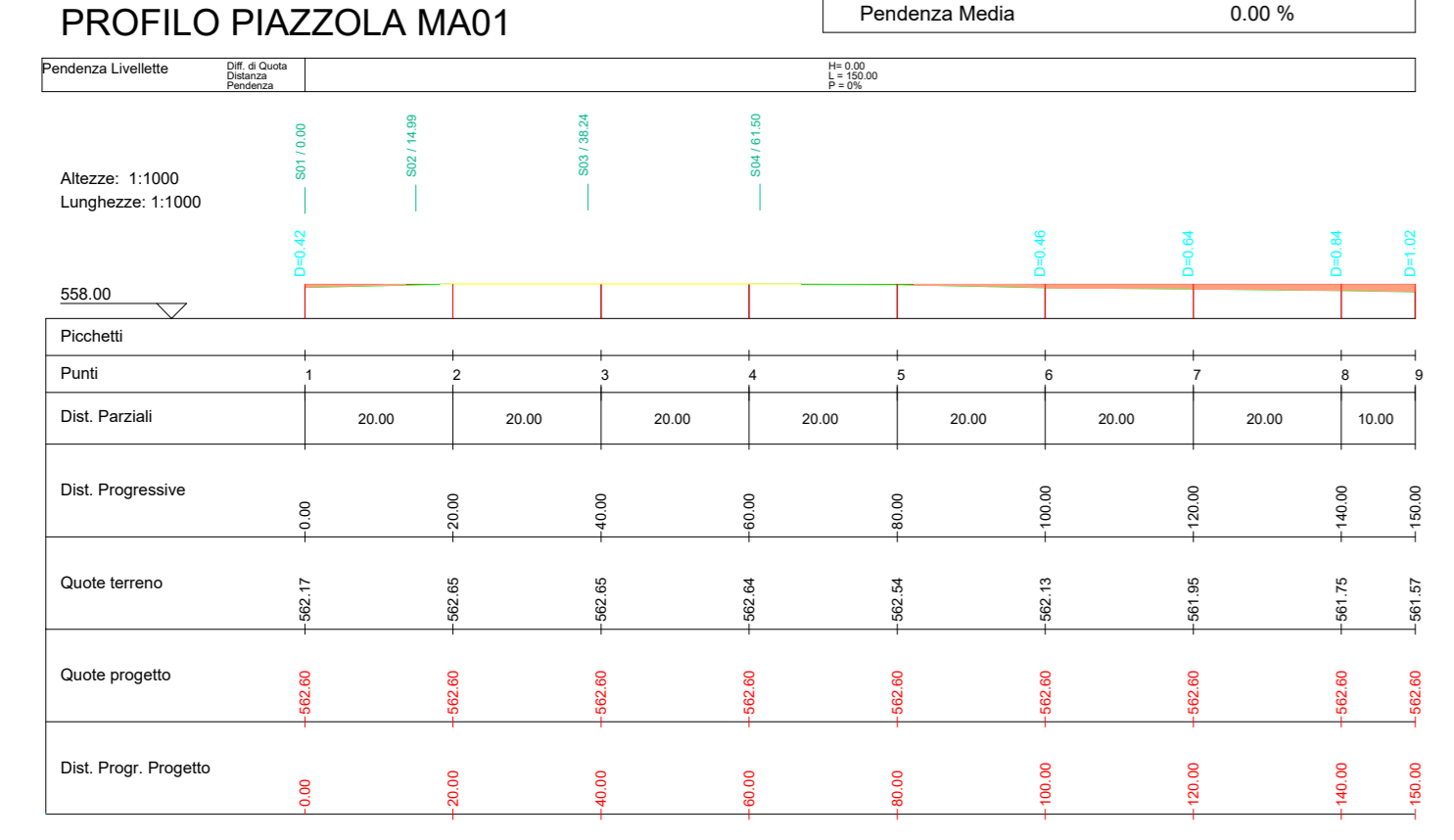


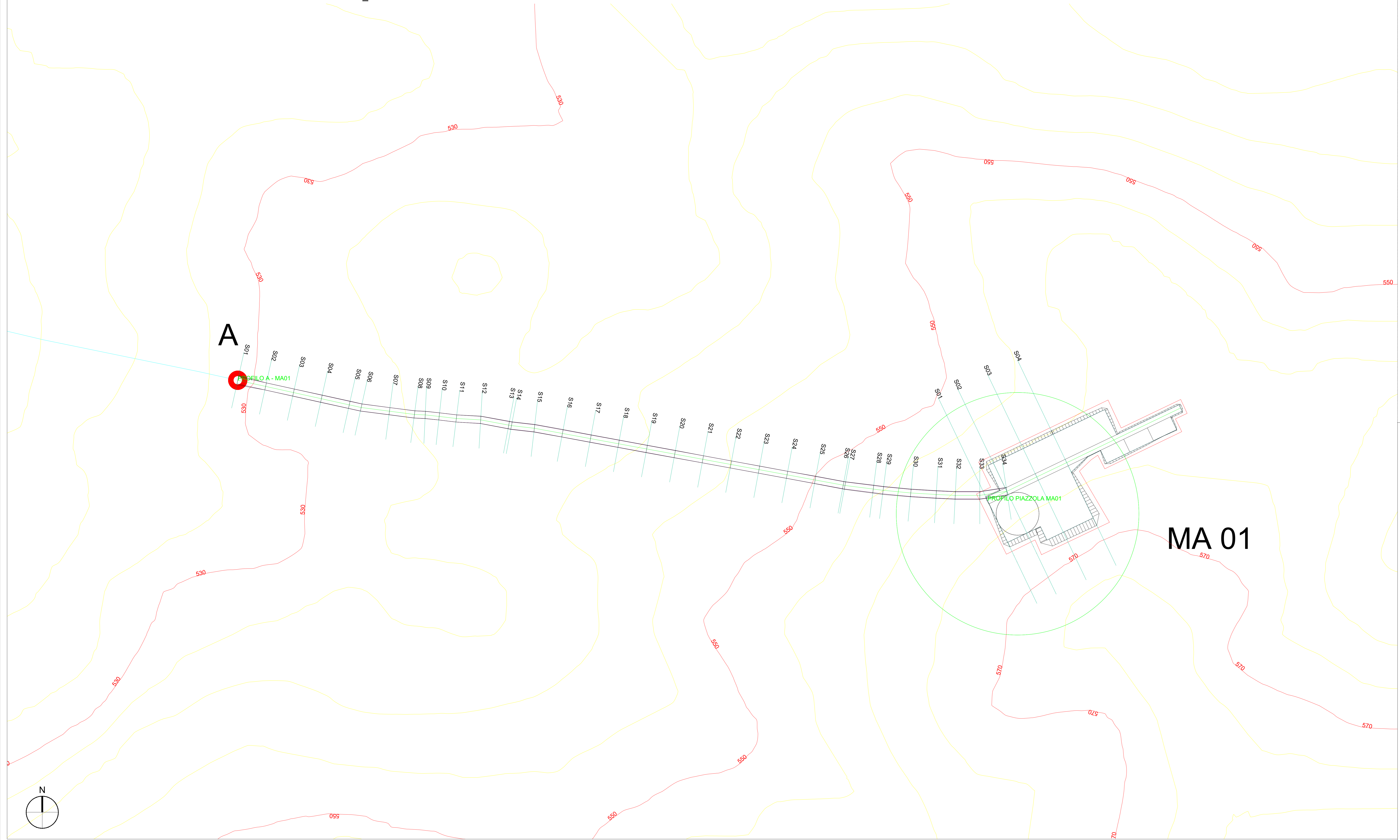
PROFILO A - MA01	
Caratteristiche Tracciato di Progetto	
Quota Monte	562.00
Quota Valle	529.27
Lungh. Proiezione	548.02
Lungh. Sviluppo	547.32
Disevello	33.33
Pendenza Minima	0.13 %
Pendenza Massima	12.84 %
Pendenza Media	6.28 %



PROFILO PIAZZOLA MA01	
Caratteristiche Tracciato di Progetto	
Quota Monte	562.00
Quota Valle	562.00
Lungh. Proiezione	150.00
Lungh. Sviluppo	150.00
Disevello	0.00
Pendenza Minima	0.00 %
Pendenza Massima	0.00 %
Pendenza Media	0.00 %



PLANIMETRIA PIAZZOLA MA01 E PROFILO A-MA01 SU CURVE DI LIVELLO_SCALE 1:1.000



LEGENDA

- Porzione di sterno
- Porzione di ripeto

AUTORIZZAZIONE UNICA EX D. LGS. N. 387/2003



PROGETTO DEFINITIVO
PARCO EOLICO MONTI ALA' DEI SARDI

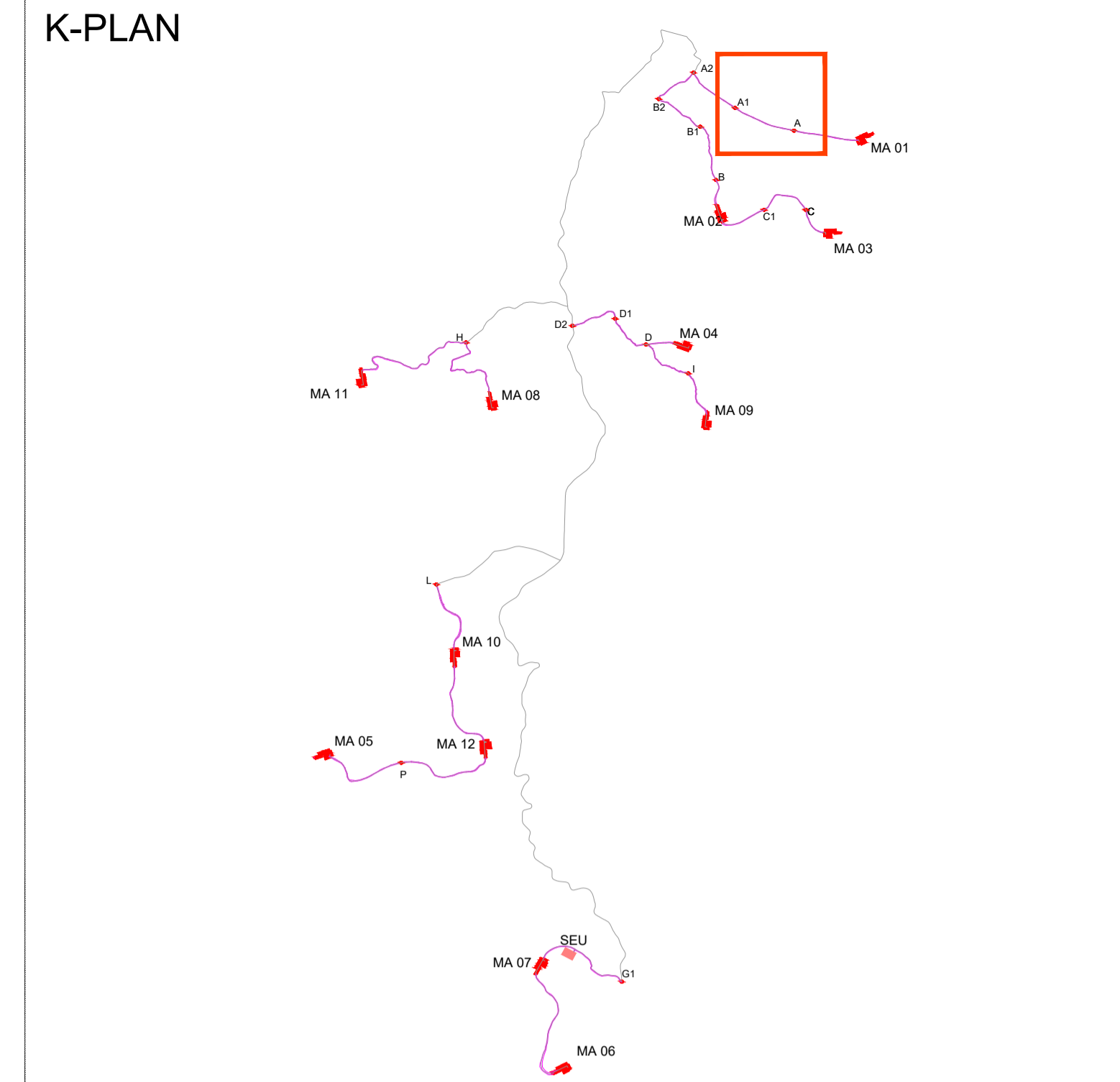
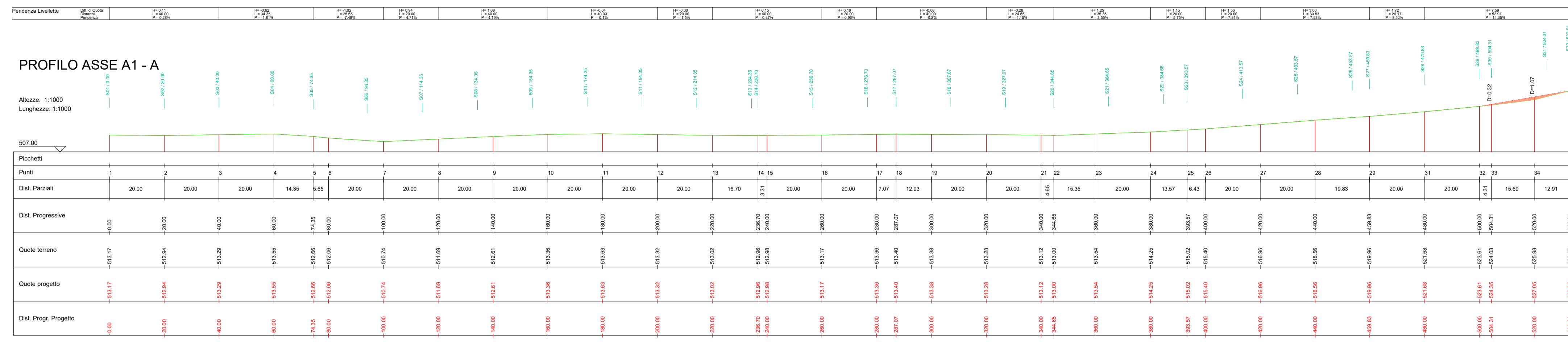
Titolo elaborato:
Planimetria e profili longitudinali strada di accesso e piazzola MA01....MA12

CG	PD	GD	Prima Emissione	12/05/2023	00
REDDATTO	CONTR.	APPROV.	DESCRIZIONE REVISIONE DOCUMENTO	DATA	REV

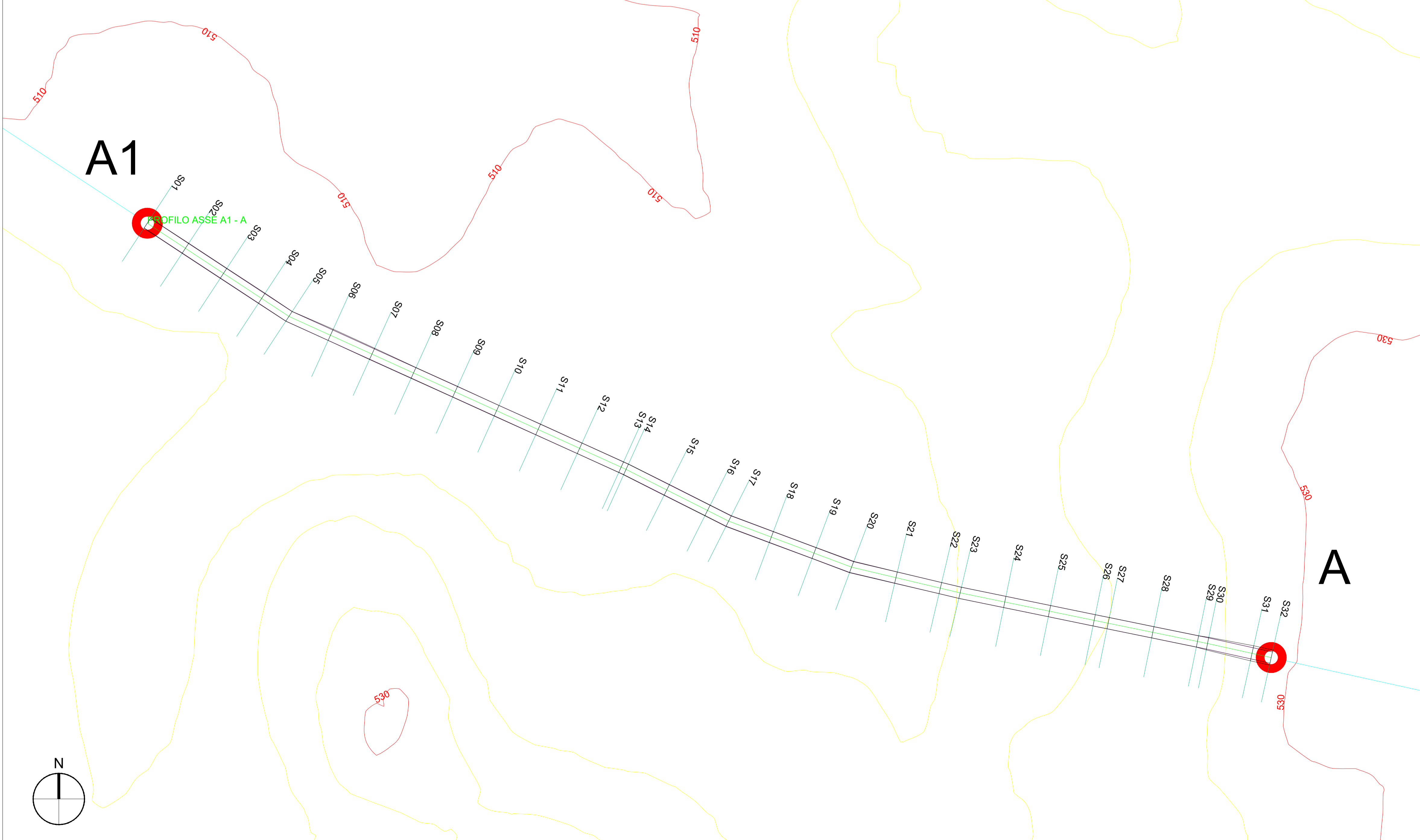
PROPONENTE	CONSULENZA
<p>PONENTE PRIME S.R.L. Via A. De Gasperi n.8 74023 Grottaglie (TA)</p>	<p>GE.CO.D'OR. S.R.L. Via A. De Gasperi n.8 74023 Grottaglie (TA)</p>
<p>PROGETTISTA Ing. Gaetano D'Oronzio Via Goito 14 - Colobraro (MT)</p>	

PROFILO ASSE A1 - A
Caratteristiche Tracciato di Progetto

Quota Monte	529.27
Quota Valle	510.74
Lungh. Proiezione	532.91
Lungh. Sviluppo	533.96
Dislivello	18.53
Pendenza Minima	-0.18 %
Pendenza Massima	17.20 %
Pendenza Media	4.29 %



PLANIMETRIA STRADA PROFILLO A1-A SU CURVE DI LIVELLO_ SCALA 1:1.000



LEGENDA

Porzione di sterzo	
Porzione di riporto	

AUTORIZZAZIONE UNICA EX D. LGS. N. 387/2003



PROGETTO DEFINITIVO
PARCO EOLICO MONTI ALA' DEI SARDI

Titolo elaborato:
Planimetria e profili longitudinali strada di accesso e piazzola MA01.....MA12

CG	PD	GD	Prima Emissione	12/05/2023	00
REDDATTO	CONTR.	APPROV.	DESCRIZIONE REVISIONE DOCUMENTO	DATA	REV

PROPONENTE

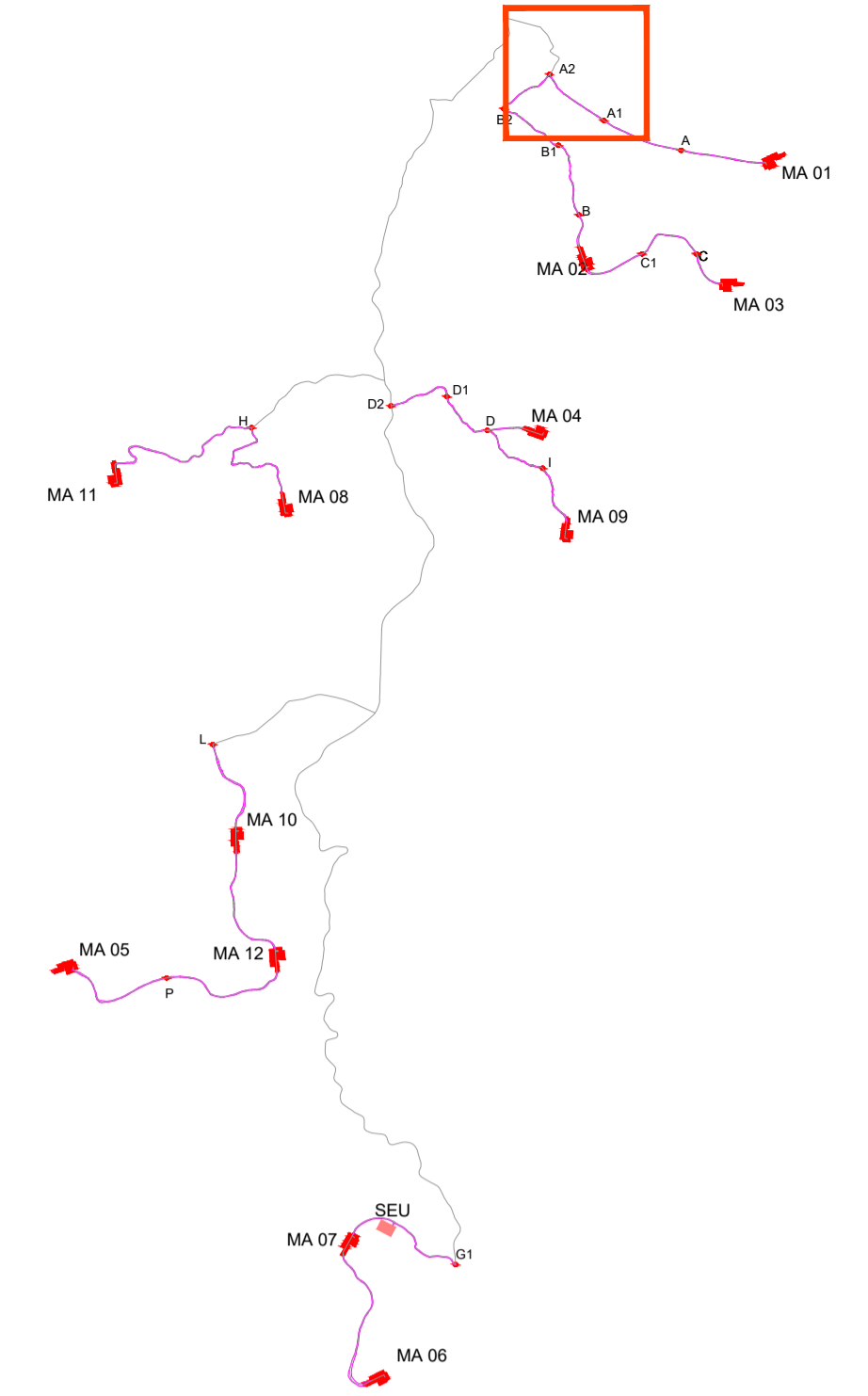
PONENTE PRIME S.R.L.
Via A. De Gasperi n.8
74023 Grottaglie (TA)

CONSULENZA

GE.CO.D'OR. S.R.L.
Via A. De Gasperi n.8
74023 Grottaglie (TA)


PROGETTISTA
Ing. Gaetano D'Oronzio
Via Goito 14 - Colobraro (MT)

Codice MAOC045	Formato A1	Scala 1:1000	Foglio 2/26
----------------	------------	--------------	-------------

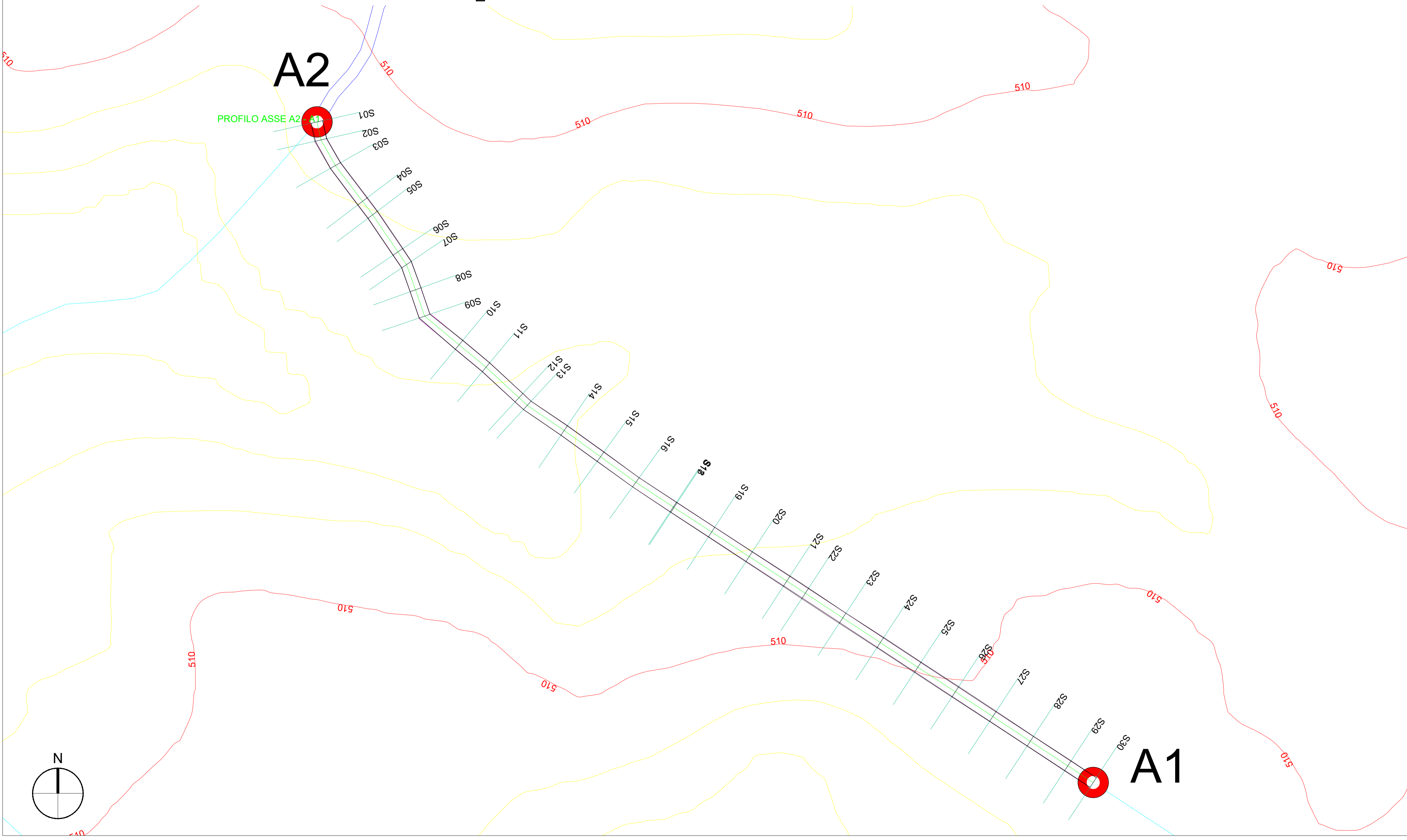


PROFILO ASSE A2 - A1
Caratteristiche Tracciato di Progetto

Quota Monte	513.32
Quota Valle	498.76
Lungh. Proiezione	463.78
Lungh. Sviluppo	464.39
Dislivello	14.55
Pendenza Minima	0.21 %
Pendenza Massima	9.05 %
Pendenza Media	5.13 %



PLANIMETRIA STRADA PROFILO A2-A1 SU CURVE DI LIVELLO_ SCALA 1:1.000



LEGENDA

Porzione di sterzo	
Porzione di riporto	

AUTORIZZAZIONE UNICA EX D. LGS. N. 387/2003



PROGETTO DEFINITIVO
PARCO EOLICO MONTI ALA' DEI SARDI

Titolo elaborato:
Planimetria e profili longitudinali strada di accesso e piazzola
MA01.....MA12

CG	PD	GD	Prima Emissione	12/05/2023	00
REDDATTO	CONTR.	APPROV.	DESCRIZIONE REVISIONE DOCUMENTO	DATA	REV

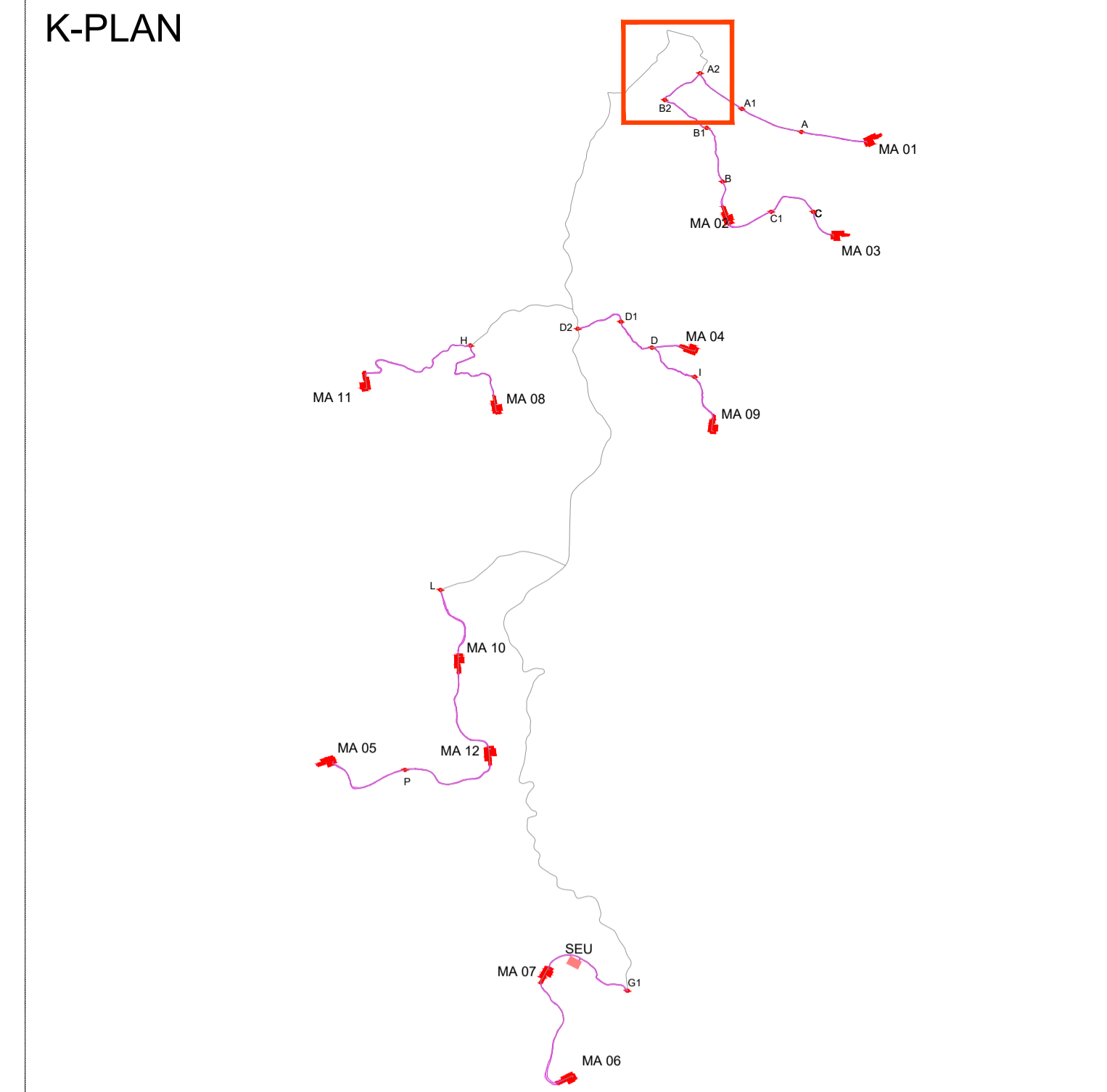
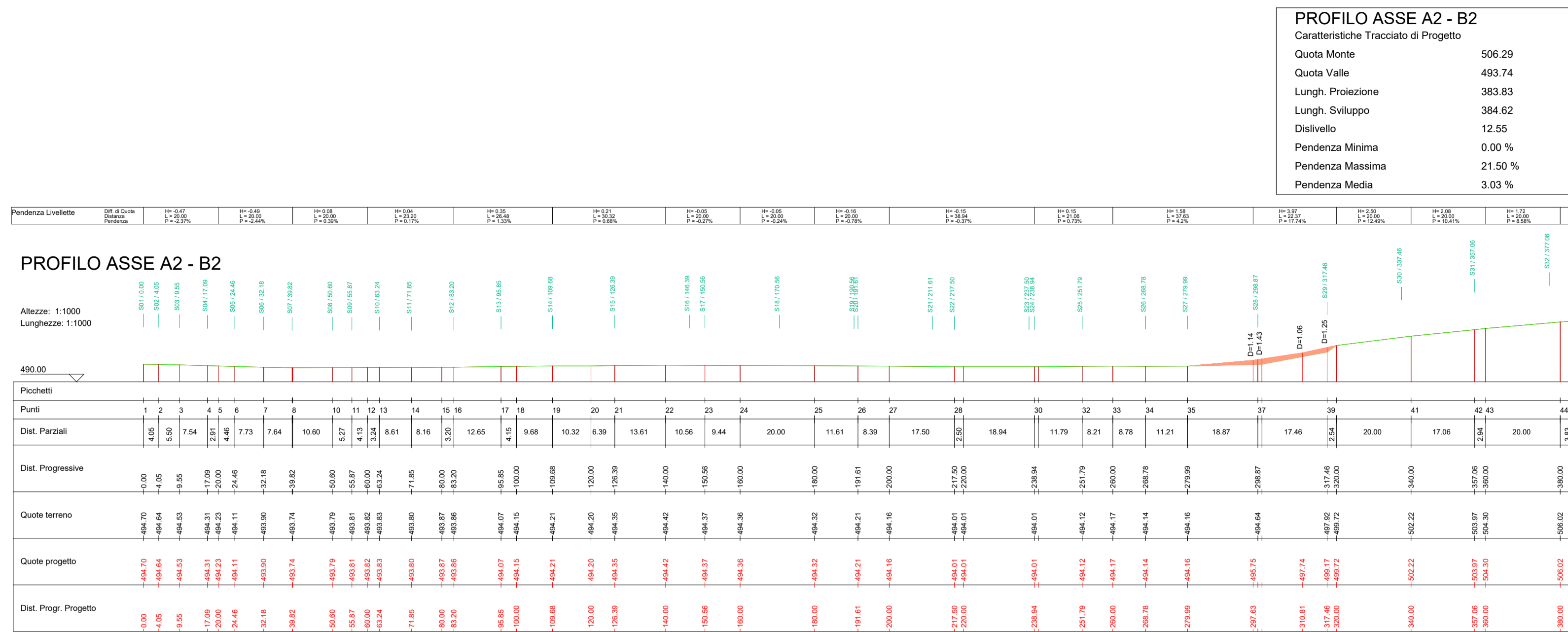
PROPONENTE

PONENTE PRIME S.R.L.
Via A. De Gasperi n.8
74023 Grottaglie (TA)

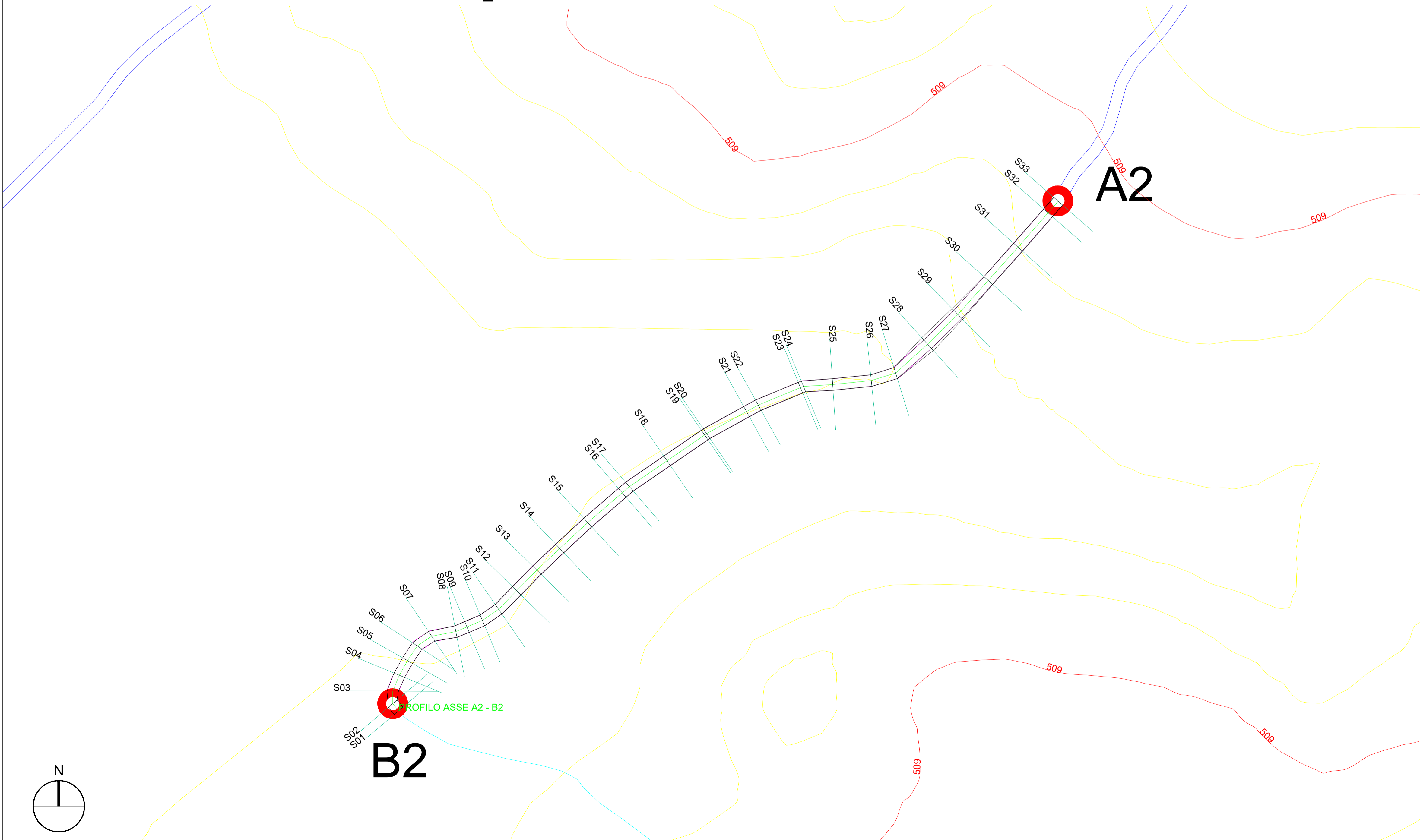
CONSULENZA

GE.CO.D'OR. S.R.L.
Via A. De Gasperi n.8
74023 Grottaglie (TA)

PROGETTISTA
Ing. Gaetano D'Oronzio
Via Goito 14 - Colobraro (MT)



PLANIMETRIA STRADA PROFILO A2-B2 SU CURVE DI LIVELLO_ SCALA 1:1.000



LEGENDA

- Porzione di sterzo
- Porzione di riporto

AUTORIZZAZIONE UNICA EX D. LGS. N. 387/2003

**PROGETTO DEFINITIVO
PARCO EOLICO MONTI ALA' DEI SARDI**

Titolo elaborato:

**Planimetria e profili longitudinali strada di accesso e piazzola
MA01.....MA12**

CG	PD	GD	Prima Emissione	12/05/2023	00
REDDATTO	CONTR.	APPROV.	DESCRIZIONE REVISIONE DOCUMENTO	DATA	REV

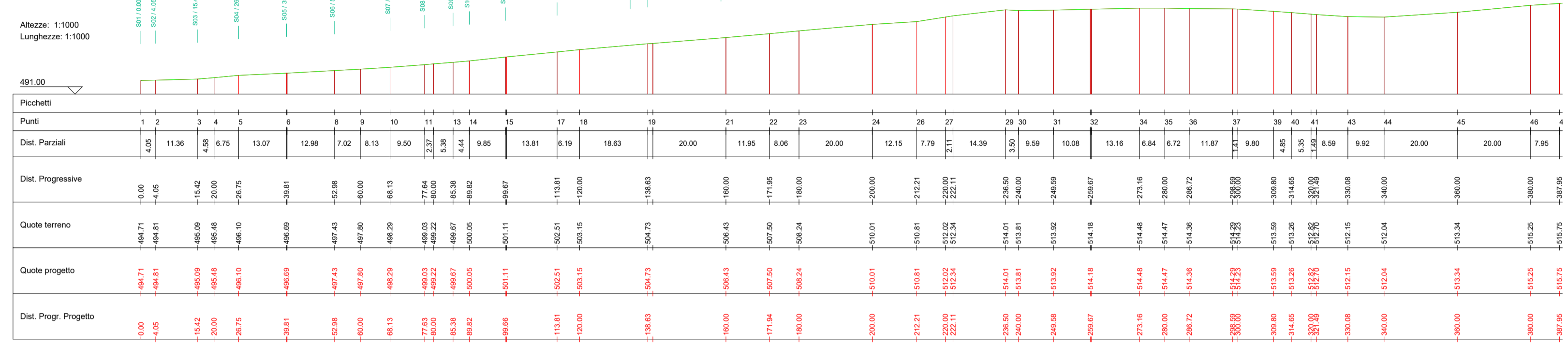
<p>PROPONENTE</p> <p>PONENTE PRIME S.R.L. Via A. De Gasperi n.8 74023 Grottaglie (TA)</p>	<p>CONSULENZA</p> <p>GE.CO.D'OR. S.R.L. Via A. De Gasperi n.8 74023 Grottaglie (TA)</p>
<p>PROGETTISTA Ing. Gaetano D'Oronzio Via Goito 14 - Colobraro (MT)</p>	

Codice MAOC045	Formato A1	Scala 1:1000	Foglio 4/26
----------------	------------	--------------	-------------

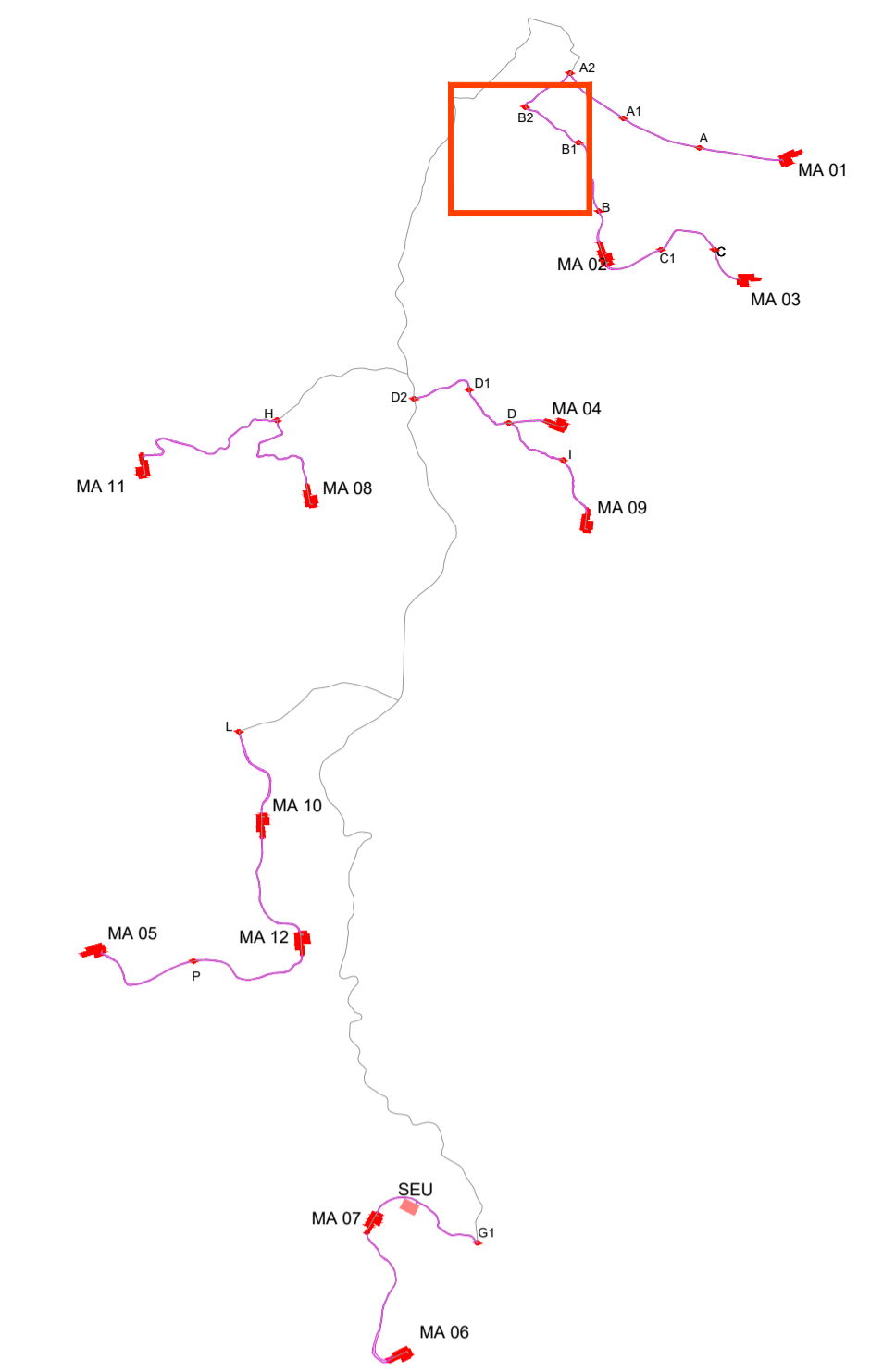
Caratteristiche Tracciato di Prc
 Quota Monte
 Quota Valle
 Lungh. Proiezione
 Lungh. Sviluppo
 Dislivello
 Pendenza Minima
 Pendenza Massima
 Pendenza Media

Pendenza Livello	Quota Monte	Quota Valle	Lungh. Proiezione	Lungh. Sviluppo	Dislivello	Pendenza Minima	Pendenza Massima	Pendenza Media
5.15%	501.030	502.405	11.36	11.36	1.375	0.00	5.15	5.15
5.15%	502.405	503.780	13.07	13.07	1.375	0.00	5.15	5.15
5.15%	503.780	505.155	12.98	12.98	1.375	0.00	5.15	5.15
5.15%	505.155	506.530	7.02	7.02	1.375	0.00	5.15	5.15
5.15%	506.530	507.905	8.13	8.13	1.375	0.00	5.15	5.15
5.15%	507.905	509.280	9.50	9.50	1.375	0.00	5.15	5.15
5.15%	509.280	510.655	23.74	23.74	1.375	0.00	5.15	5.15
5.15%	510.655	512.030	20.00	20.00	1.375	0.00	5.15	5.15
5.15%	512.030	513.405	11.95	11.95	1.375	0.00	5.15	5.15
5.15%	513.405	514.780	8.06	8.06	1.375	0.00	5.15	5.15
5.15%	514.780	516.155	20.00	20.00	1.375	0.00	5.15	5.15
5.15%	516.155	517.530	13.81	13.81	1.375	0.00	5.15	5.15
5.15%	517.530	518.905	6.19	6.19	1.375	0.00	5.15	5.15
5.15%	518.905	520.280	18.63	18.63	1.375	0.00	5.15	5.15
5.15%	520.280	521.655	20.00	20.00	1.375	0.00	5.15	5.15
5.15%	521.655	523.030	11.95	11.95	1.375	0.00	5.15	5.15
5.15%	523.030	524.405	7.79	7.79	1.375	0.00	5.15	5.15
5.15%	524.405	525.780	12.15	12.15	1.375	0.00	5.15	5.15
5.15%	525.780	527.155	14.39	14.39	1.375	0.00	5.15	5.15
5.15%	527.155	528.530	9.59	9.59	1.375	0.00	5.15	5.15
5.15%	528.530	529.905	10.08	10.08	1.375	0.00	5.15	5.15
5.15%	529.905	531.280	13.16	13.16	1.375	0.00	5.15	5.15
5.15%	531.280	532.655	6.84	6.84	1.375	0.00	5.15	5.15
5.15%	532.655	534.030	6.72	6.72	1.375	0.00	5.15	5.15
5.15%	534.030	535.405	11.87	11.87	1.375	0.00	5.15	5.15
5.15%	535.405	536.780	9.80	9.80	1.375	0.00	5.15	5.15
5.15%	536.780	538.155	8.85	8.85	1.375	0.00	5.15	5.15
5.15%	538.155	539.530	8.59	8.59	1.375	0.00	5.15	5.15
5.15%	539.530	540.905	9.92	9.92	1.375	0.00	5.15	5.15
5.15%	540.905	542.280	20.00	20.00	1.375	0.00	5.15	5.15
5.15%	542.280	543.655	20.00	20.00	1.375	0.00	5.15	5.15
5.15%	543.655	545.030	7.95	7.95	1.375	0.00	5.15	5.15

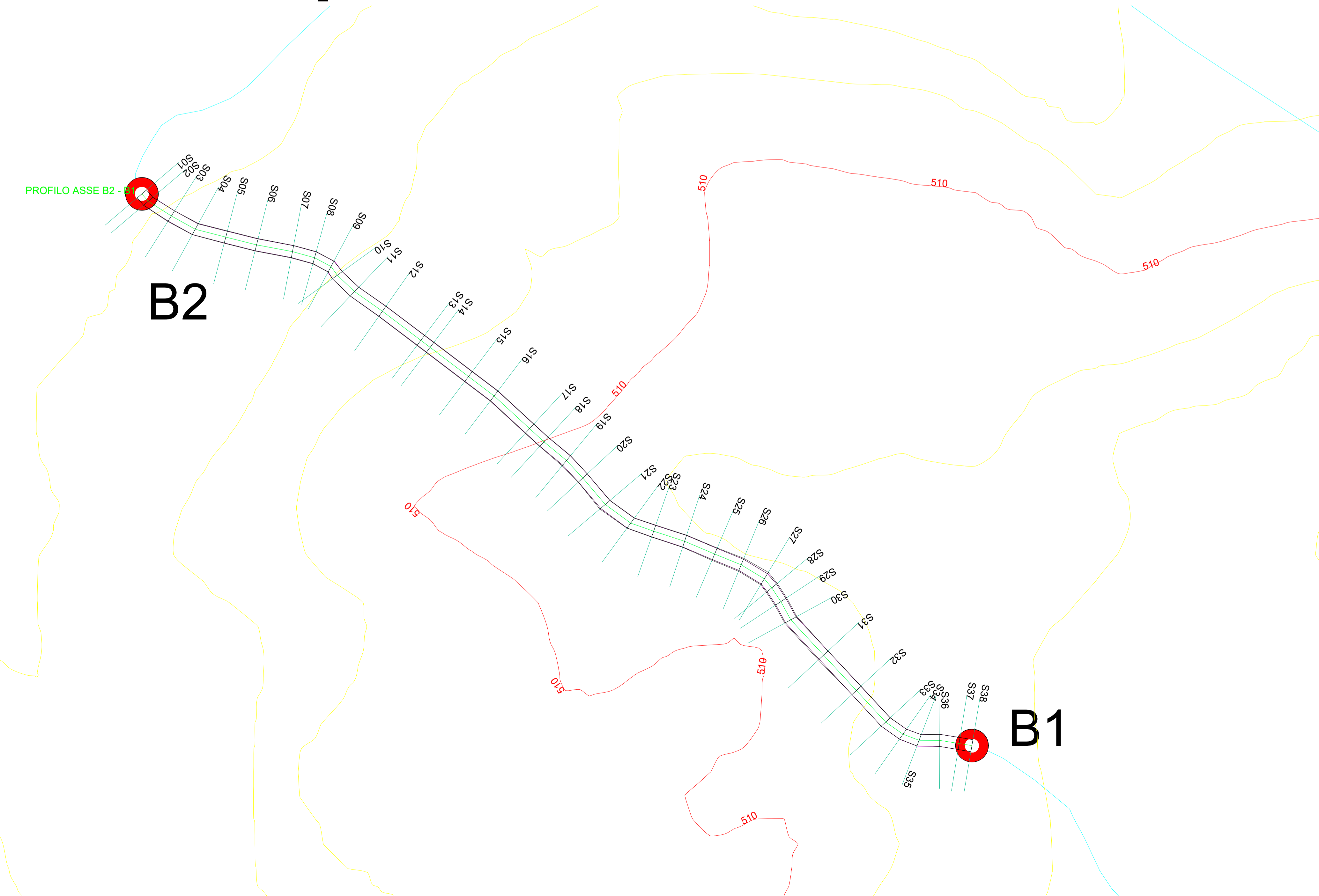
PROFILO ASSE B2 - B1



K-PLAN



PLANIMETRIA STRADA PROFILO B2-B1 SU CURVE DI LIVELLO_ SCALA 1:1.000



LEGENDA

Porzione di sterzo

Porzione di riporto

AUTORIZZAZIONE UNICA EX D. LGS. N. 387/2003



PROGETTO DEFINITIVO
 PARCO EOLICO MONTI ALA' DEI SARDI

Titolo elaborato:
 Planimetria e profili longitudinali strada di accesso e piazzola MA01.....MA12

CG	PD	GD	Prima Emissione	12/05/2023	00
REDATTO	CONTR.	APPROV.	DESCRIZIONE REVISIONE DOCUMENTO	DATA	REV

PROPONENTE

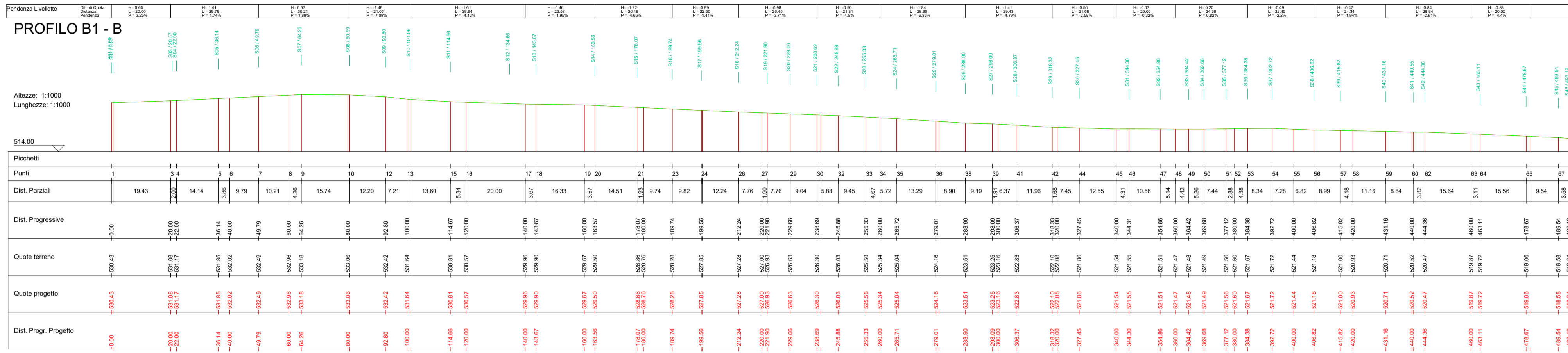
PONENTE PRIME S.R.L.
 Via A. De Gasperi n.8
 74023 Grottaglie (TA)

CONSULENZA

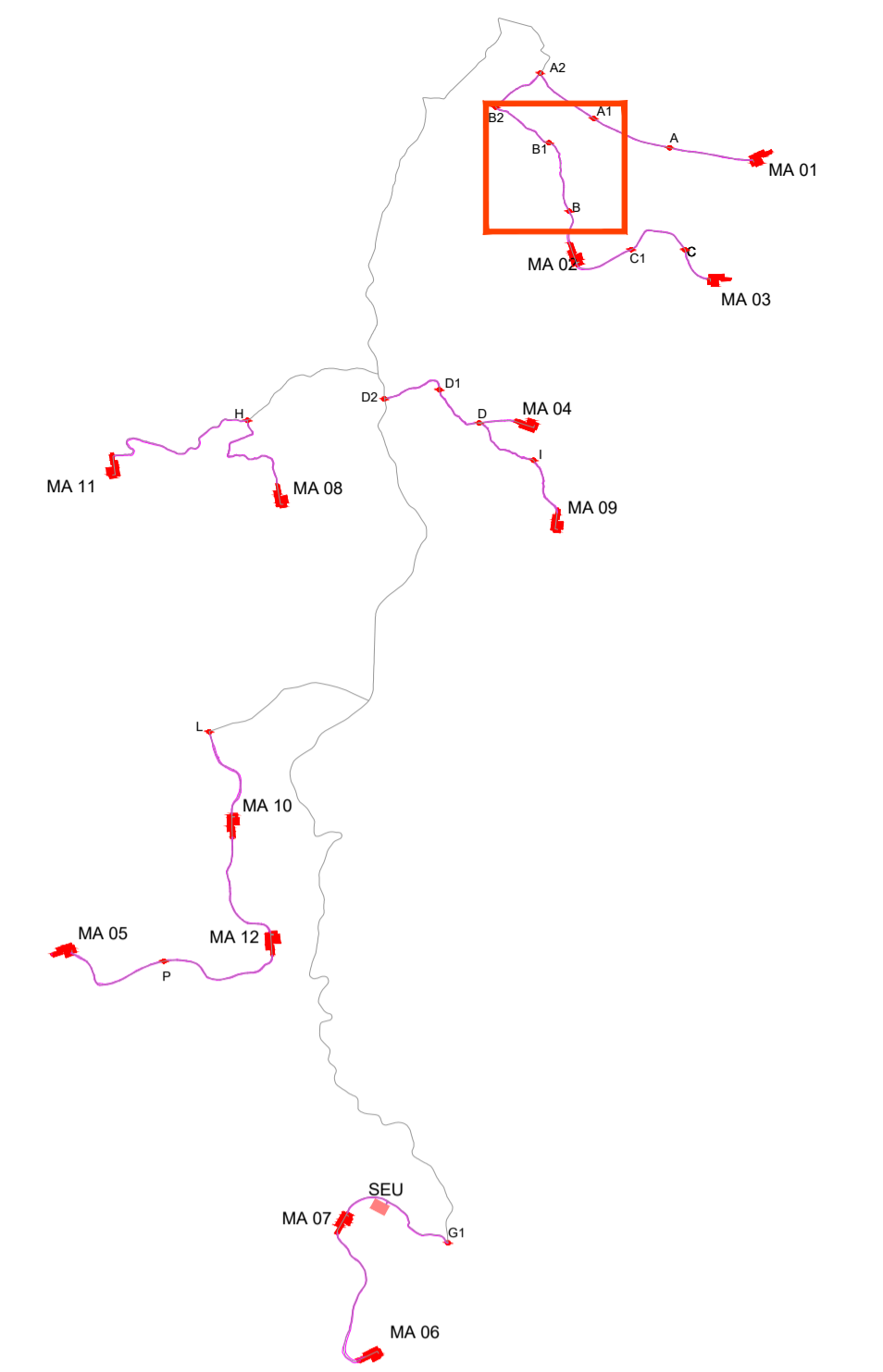
GE.CO.D'OR. S.R.L.
 Via A. De Gasperi n.8
 74023 Grottaglie (TA)

PROGETTISTA
 Ing. Gaetano D'Oronzio
 Via Goito 14 - Colobraro (MT)

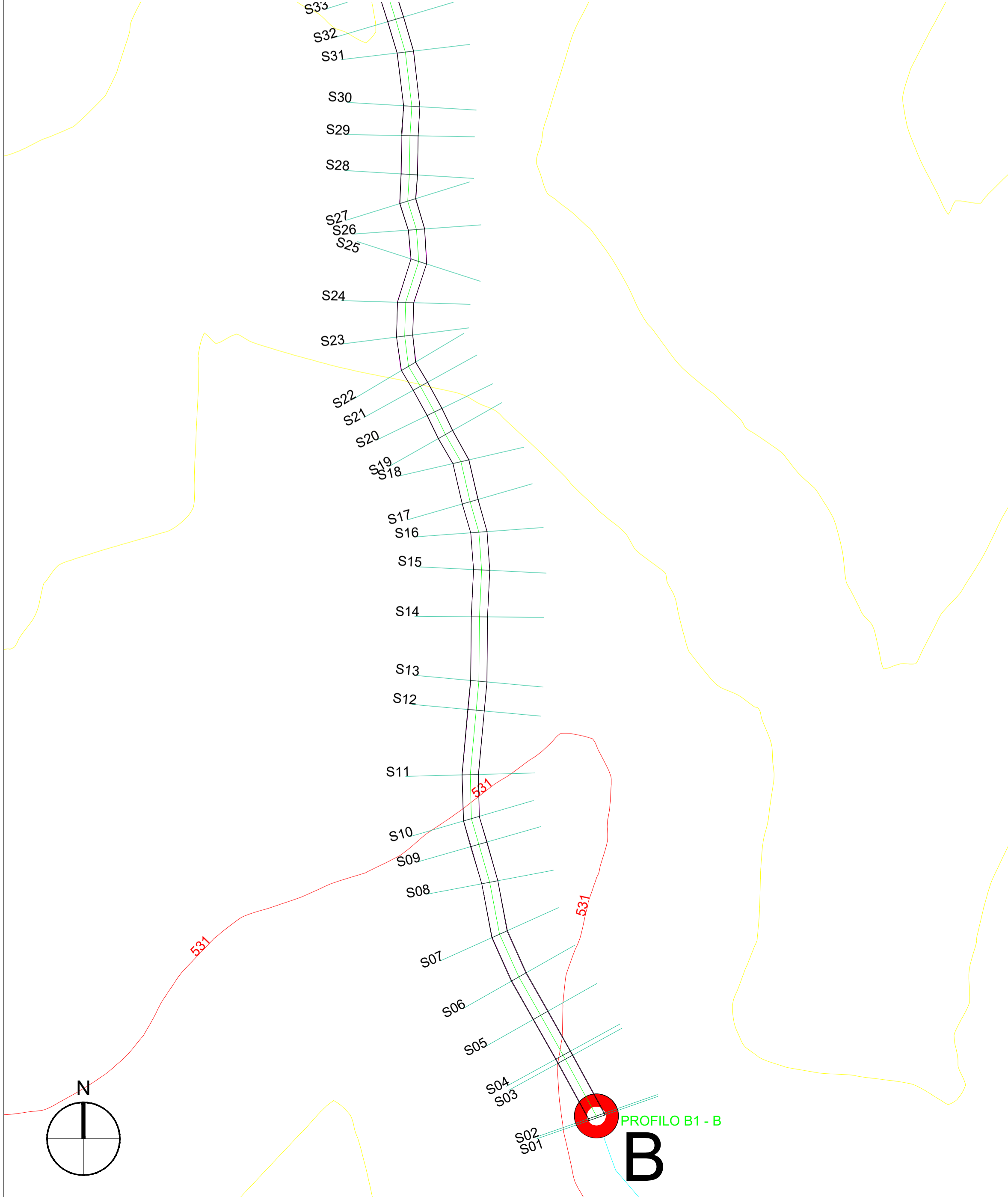
PROFILO B1 - B	
Caratteristiche Tracciato di Progetto	
Quota Monte	533.18
Quota Valle	518.34
Lungh. Proiezione	493.12
Lungh. Sviluppo	493.54
Dislivello	14.84
Pendenza Minima	0.04 %
Pendenza Massima	-10.77 %
Pendenza Media	3.68 %



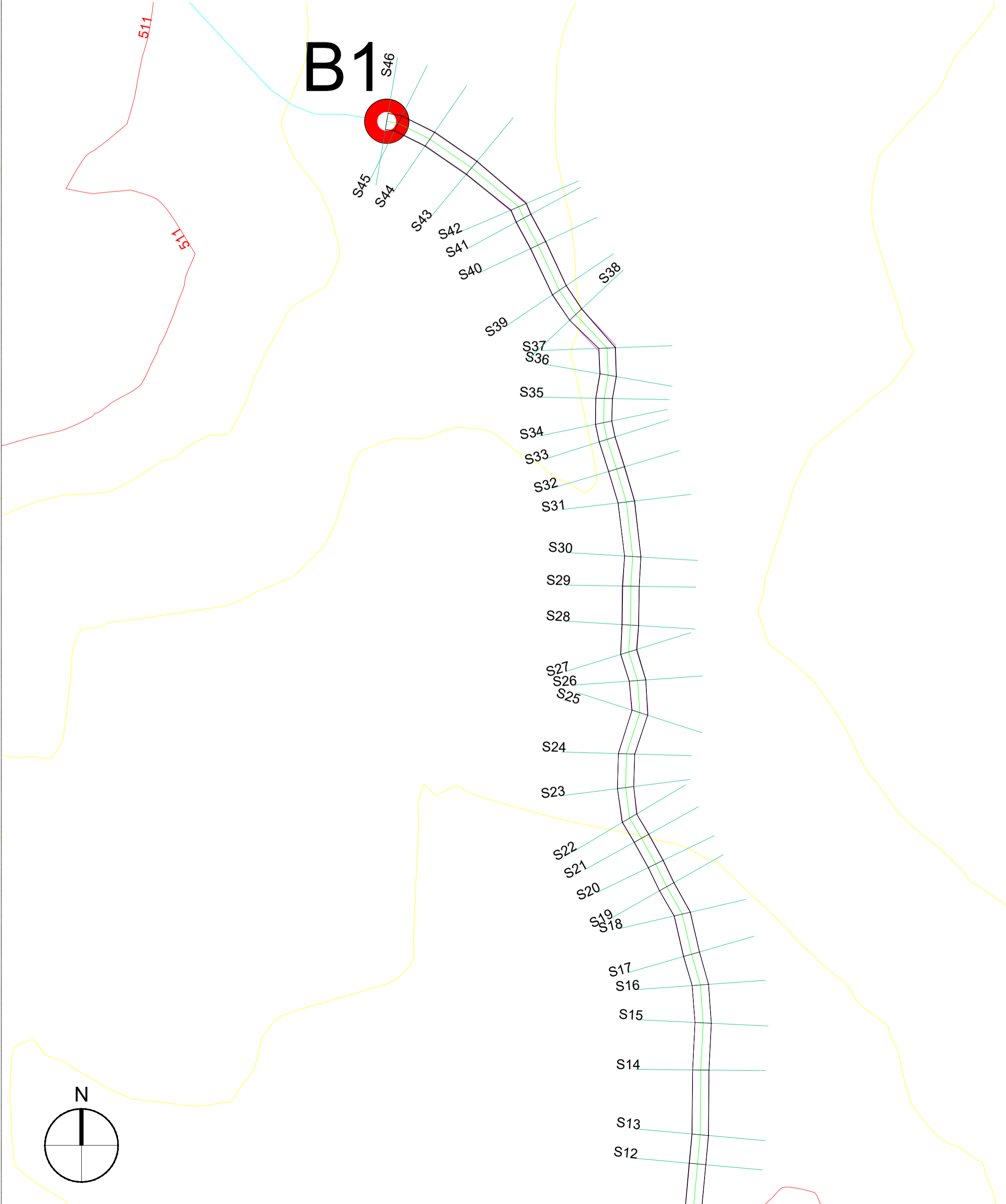
K-PLAN



PLANIMETRIA STRADA PROFILLO B1-B (S01-S31) SU CURVE DI LIVELLO_ SCALA 1:1.000



PLANIMETRIA STRADA PROFILLO B1-B (S12-S46) SU CURVE DI LIVELLO_ SCALA 1:1.000



LEGENDA

Porzione di sterro	
Porzione di riporto	

AUTORIZZAZIONE UNICA EX D. LGS. N. 387/2003

**PROGETTO DEFINITIVO
PARCO EOLICO MONTI ALA' DEI SARDI**

Titolo elaborato:
Planimetria e profili longitudinali strada di accesso e piazzola MA01.....MA12

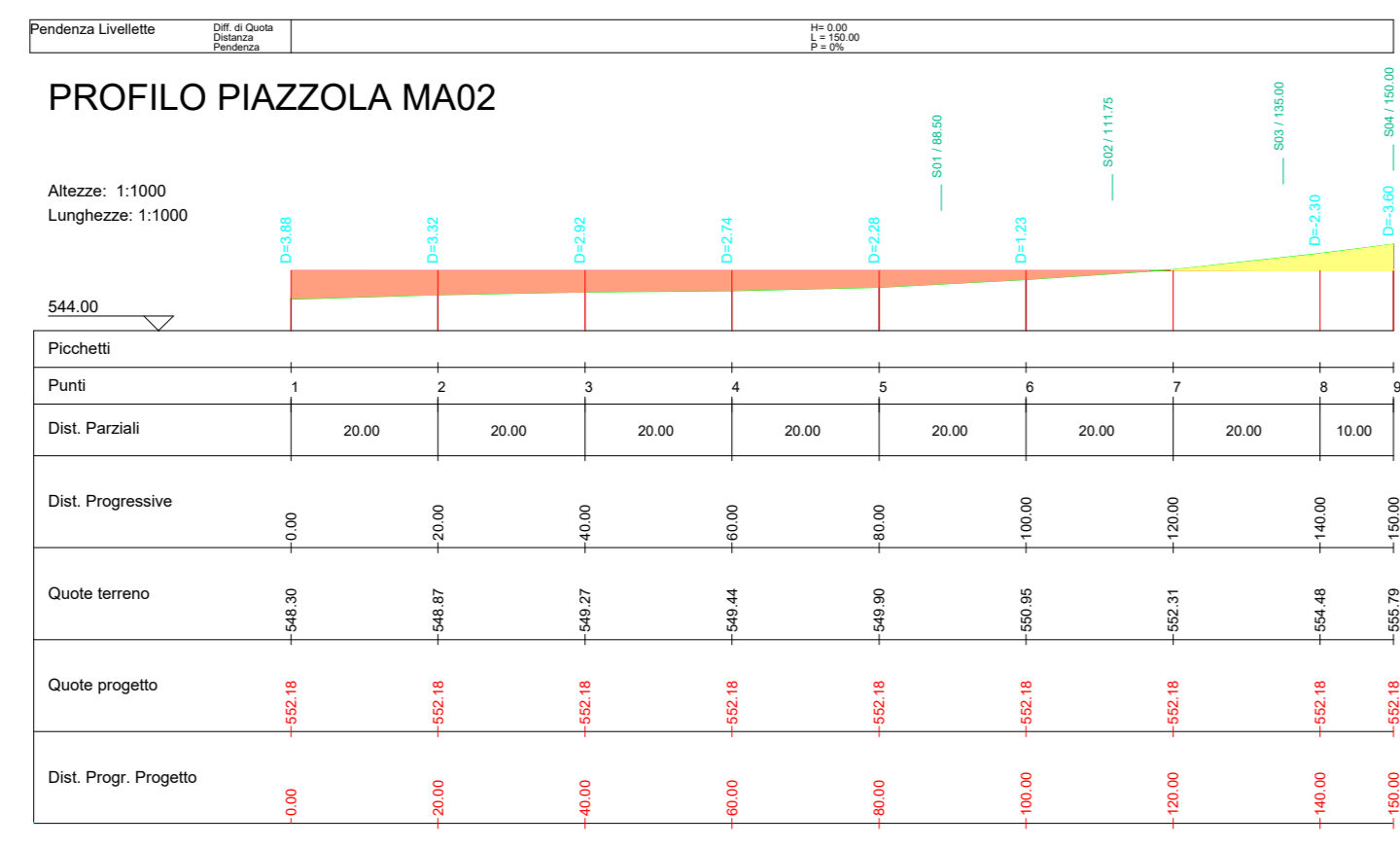
CG	PD	GD	Prima Emissione	12/05/2023	00
REDATTO	CONTR.	APPROV.	DESCRIZIONE REVISIONE DOCUMENTO	DATA	REV

<p>PROPONENTE</p> <p>PONENTE PRIME S.R.L. Via A. De Gasperi n.8 74023 Grottaglie (TA)</p>	<p>CONSULENZA</p> <p>GE.CO.D'OR. S.R.L. Via A. De Gasperi n.8 74023 Grottaglie (TA)</p>
<p>PROGETTISTA Ing. Gaetano D'Oronzio Via Goito 14 - Colobraro (MT)</p>	

Codice MAOC045	Formato A1	Scala 1:1000	Foglio 6/26
----------------	------------	--------------	-------------

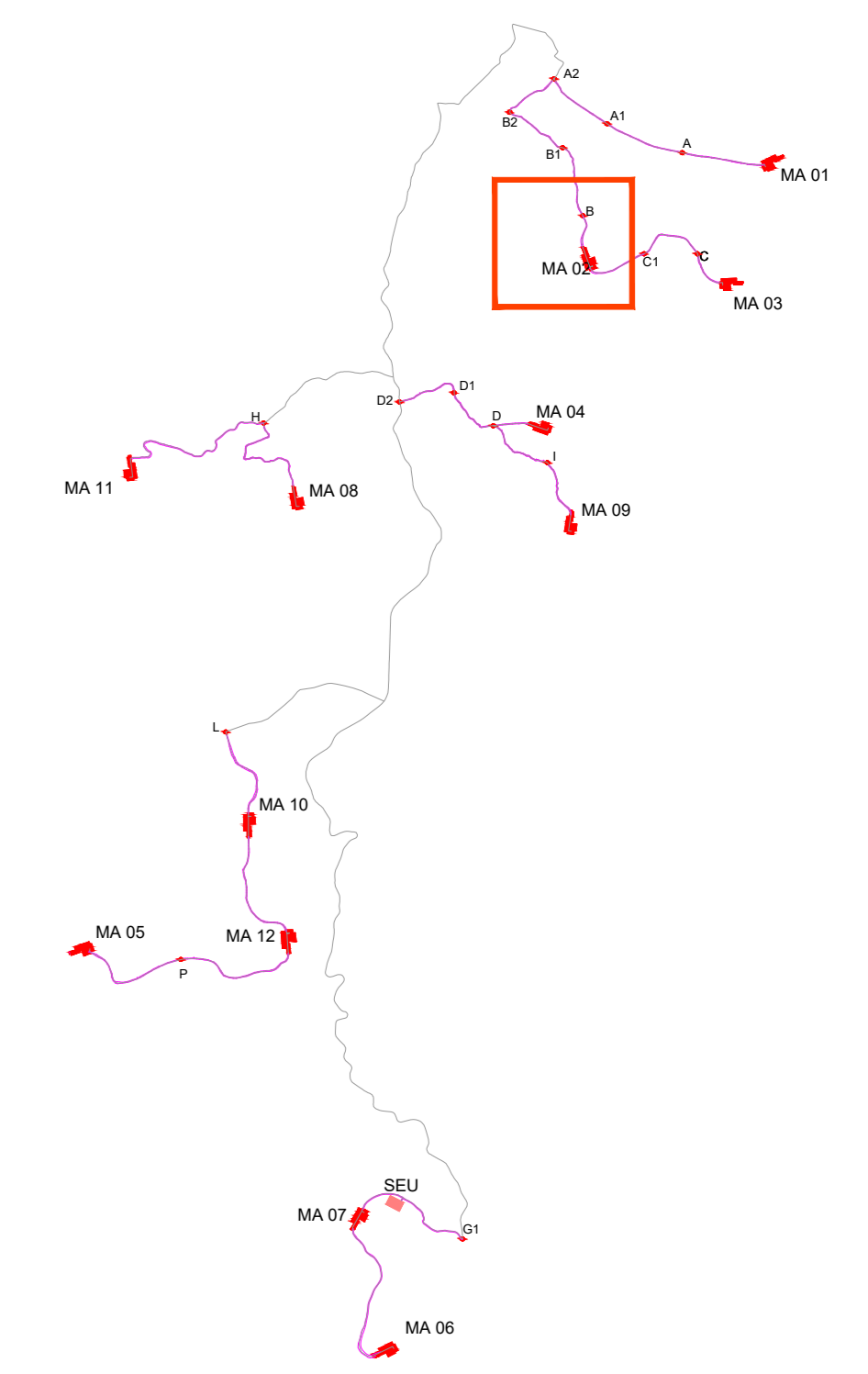
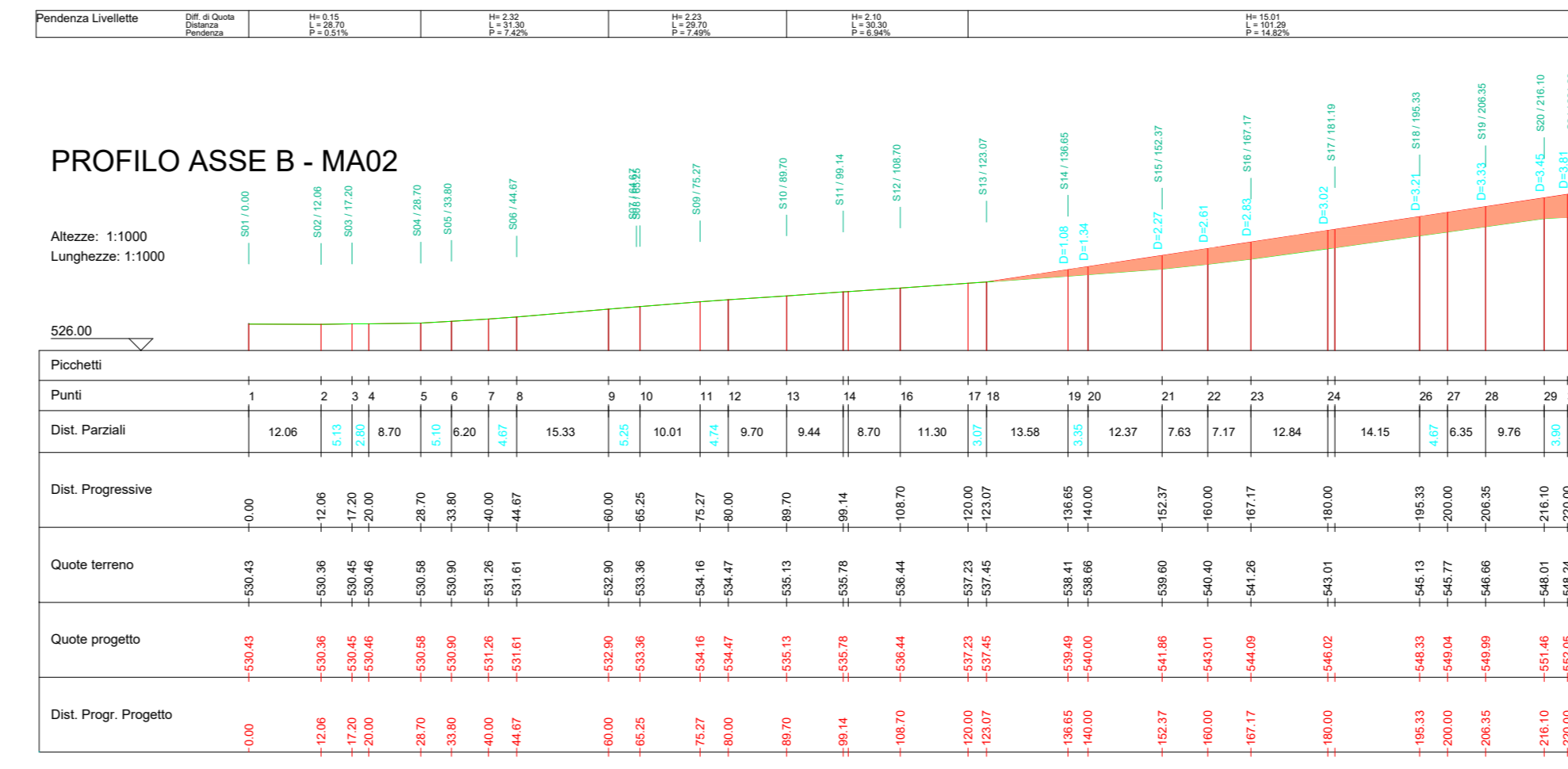
PROFILO PIAZZOLA MA02
 Caratteristiche Tracciato di Progetto

Quota Monte	552.18
Quota Valle	552.18
Lungh. Proiezione	150.00
Lungh. Sviluppo	150.00
Dislivello	0.00
Pendenza Minima	0.00 %
Pendenza Massima	0.00 %
Pendenza Media	0.00 %

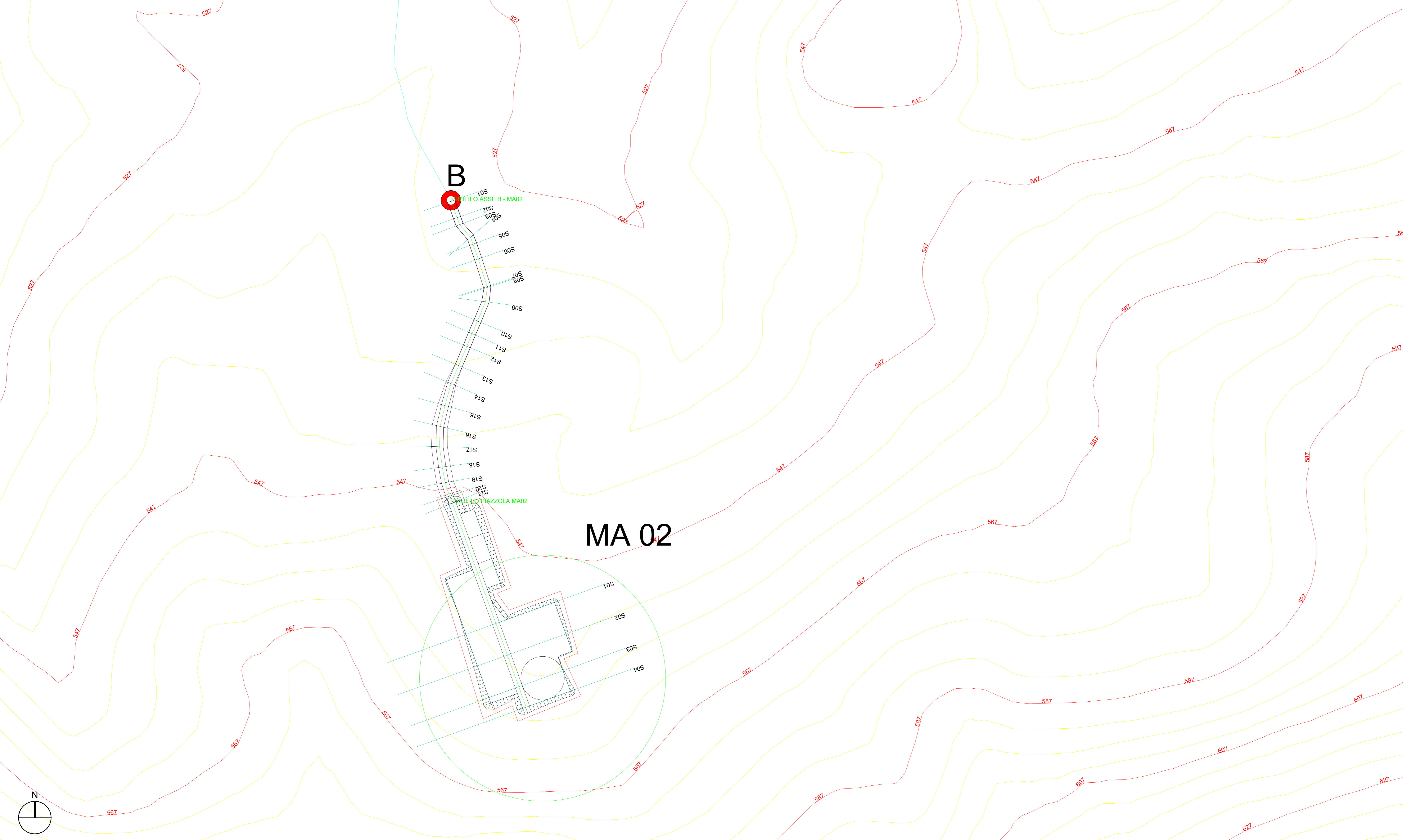


PROFILO ASSE B - MA02
 Caratteristiche Tracciato di Progetto

Quota Monte	552.24
Quota Valle	530.36
Lungh. Proiezione	221.29
Lungh. Sviluppo	222.65
Dislivello	21.88
Pendenza Minima	0.45 %
Pendenza Massima	15.06 %
Pendenza Media	6.23 %



PLANIMETRIA PIAZZOLA MA02 E PROFILO B-MA02 SU CURVE DI LIVELLO_ SCALA 1:1.000



LEGENDA

Porzione di stero ■

Porzione di ripeto ■

AUTORIZZAZIONE UNICA EX D. LGS. N. 387/2003


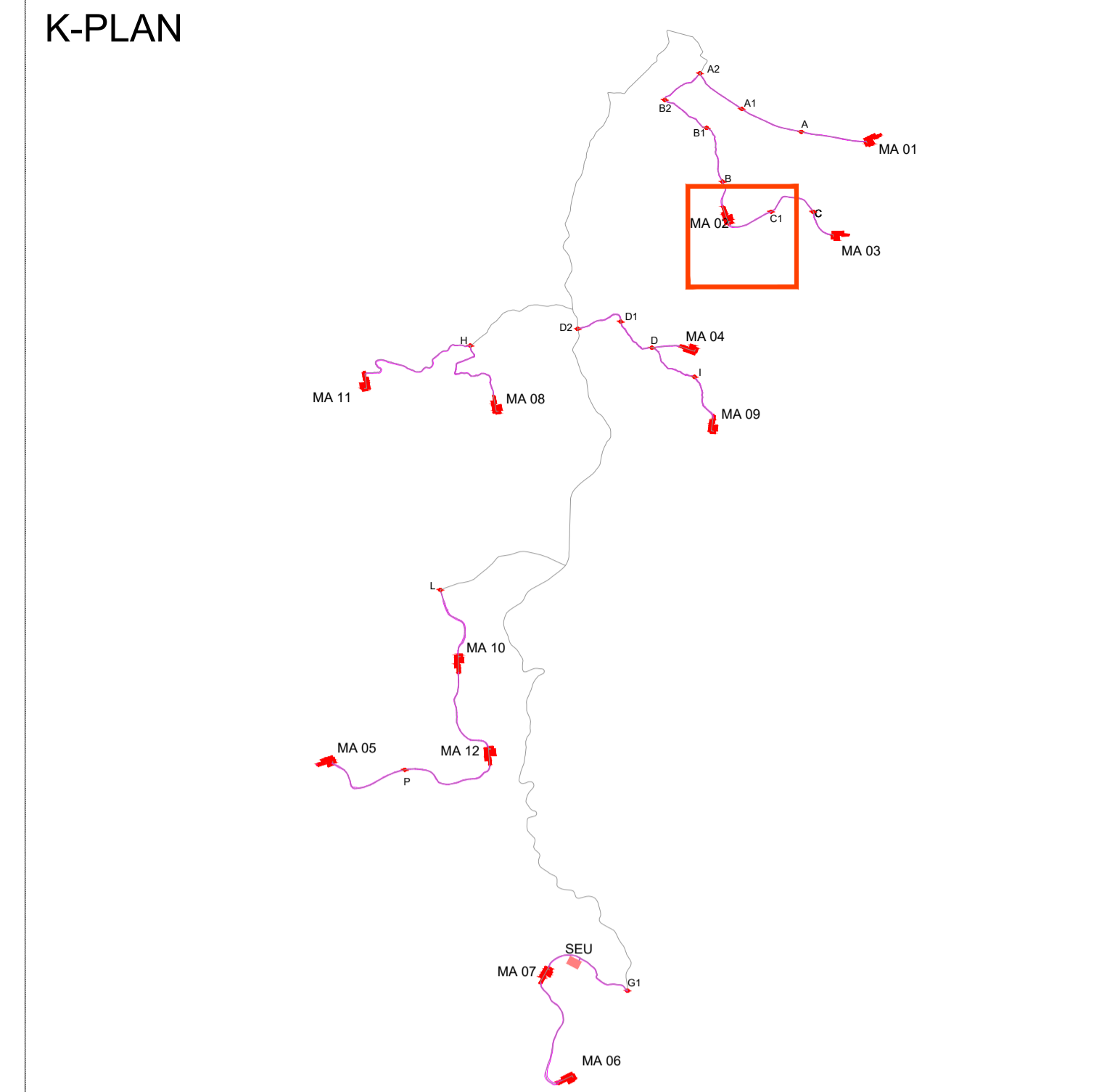
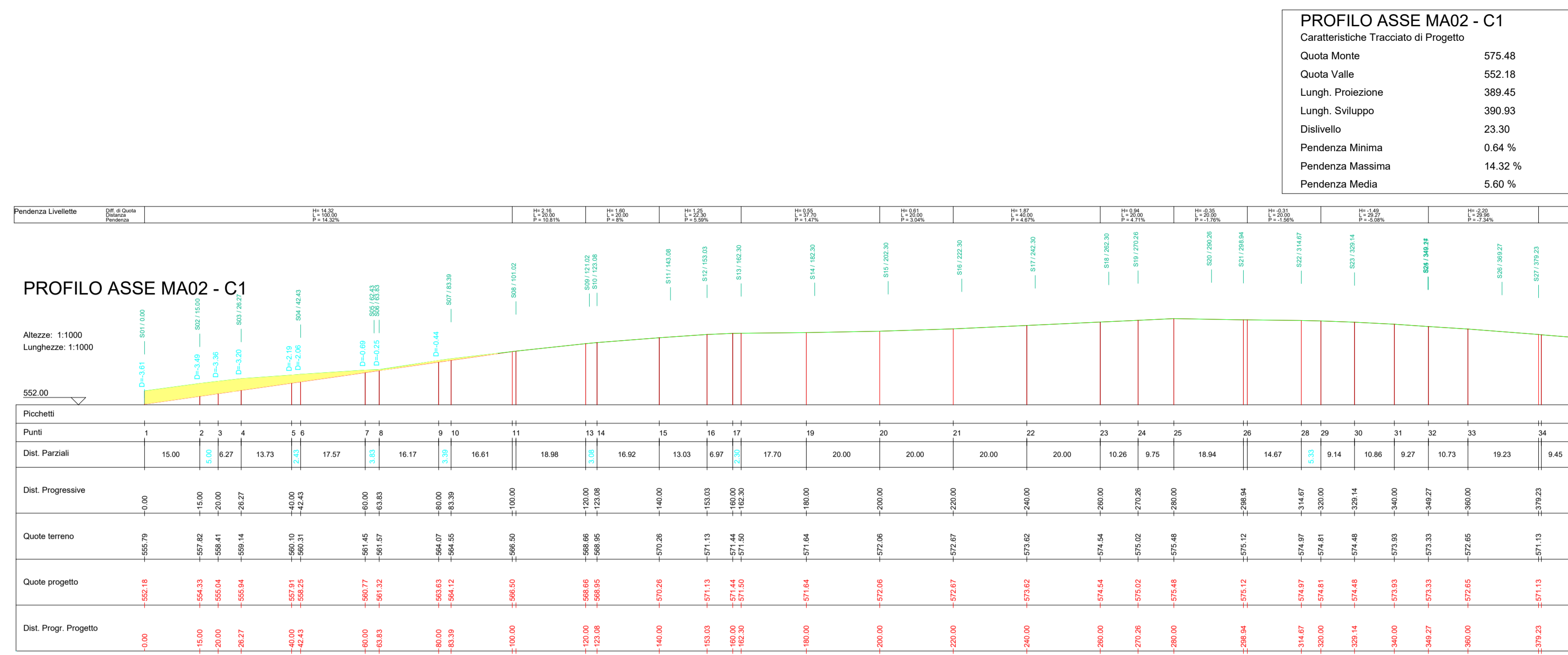


PROGETTO DEFINITIVO
 PARCO EOLICO MONTI ALA' DEI SARDI

Titolo elaborato:
 Planimetria e profili longitudinali strada di accesso e piazzola MA01....MA12

CG	PD	GD	Prima Emissione	12/05/2023	00
REDDATTO	CONTR.	APPROV.	DESCRIZIONE REVISIONE DOCUMENTO	DATA	REV

<p>PROPONENTE</p> <p>PONENTE PRIME S.R.L. Via A. De Gasperi n.8 74023 Grottaglie (TA)</p>	<p>CONSULENZA</p> <p>GE.CO.D'OR. S.R.L. Via A. De Gasperi n.8 74023 Grottaglie (TA)</p> <p>PROGETTISTA Ing. Gaetano D'Oronzio Via Goito 14 - Colobraro (MT)</p>
---	--



LEGENDA

Porzione di sterzo

Porzione di riporto

AUTORIZZAZIONE UNICA EX D. LGS. N. 387/2003

**PROGETTO DEFINITIVO
PARCO EOLICO MONTI ALA' DEI SARDI**

Titolo elaborato:

Planimetria e profili longitudinali strada di accesso e piazzola MA01.....MA12

CG	PD	GD	Prima Emissione	12/05/2023	00
REDATTO	CONTR.	APPROV.	DESCRIZIONE REVISIONE DOCUMENTO	DATA	REV

PROPONENTE

PONENTE PRIME S.R.L.
Via A. De Gasperi n.8
74023 Grottaglie (TA)

CONSULENZA

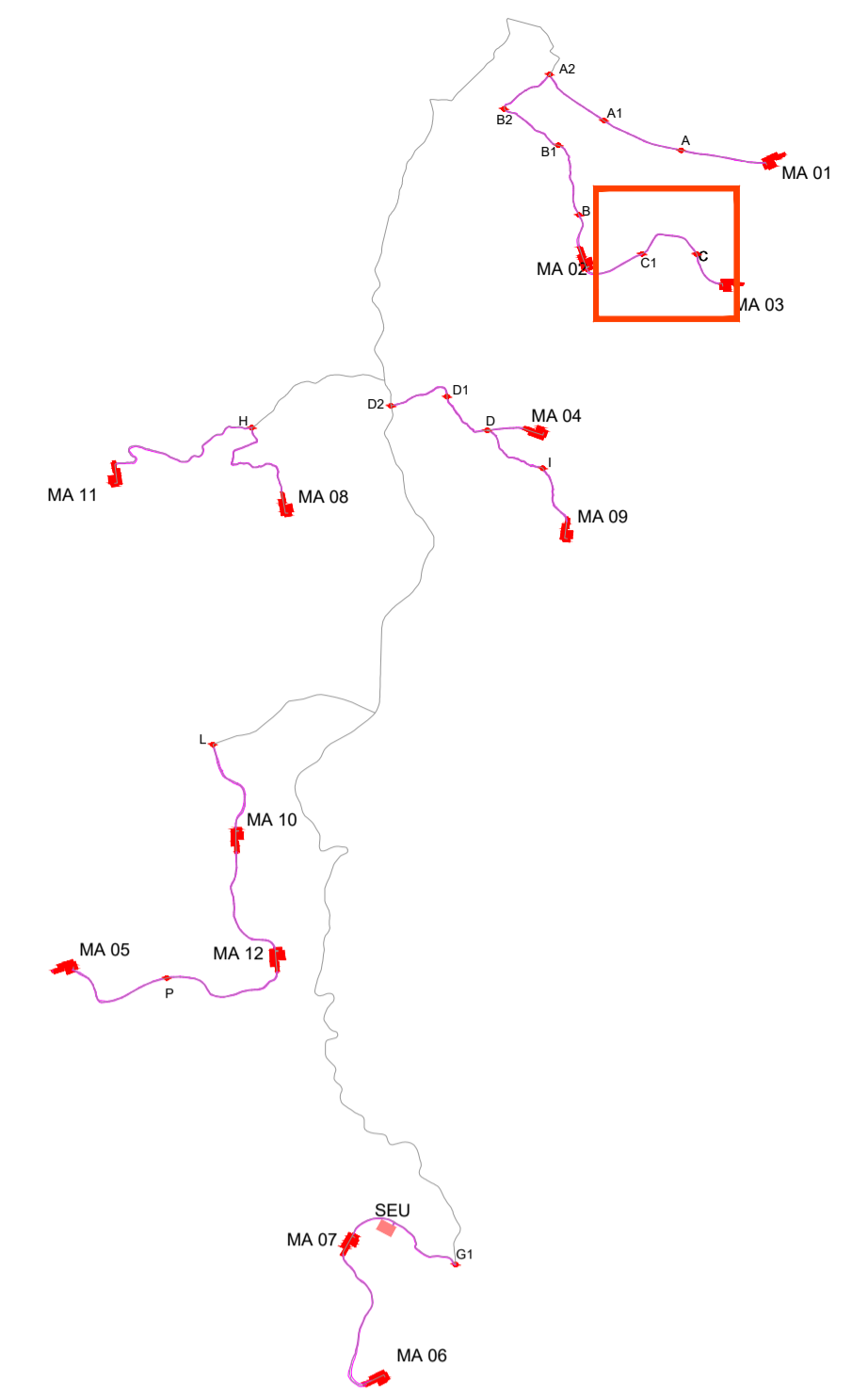
GE.CO.D'OR. S.R.L.
Via A. De Gasperi n.8
74023 Grottaglie (TA)

PROGETTISTA
Ing. Gaetano D'Oronzio
Via Goito 14 - Colobraro (MT)

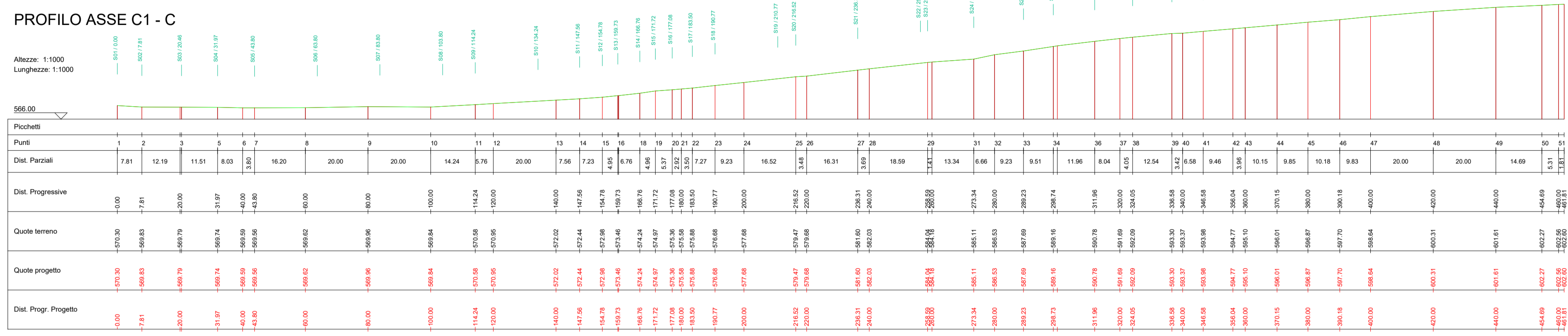
Codice MAOC045	Formato A1	Scala 1:1000	Foglio 8/26
-------------------	---------------	-----------------	----------------

PROFILO1 ASSE C1 - C	
Caratteristiche Tracciato di Progetto	
Quota Monte	602.60
Quota Valle	569.56
Lungh. Proiezione	461.81
Lungh. Sviluppo	463.49
Dislivello	33.03
Pendenza Minima	-0.29 %
Pendenza Massima	21.30 %
Pendenza Media	7.88 %

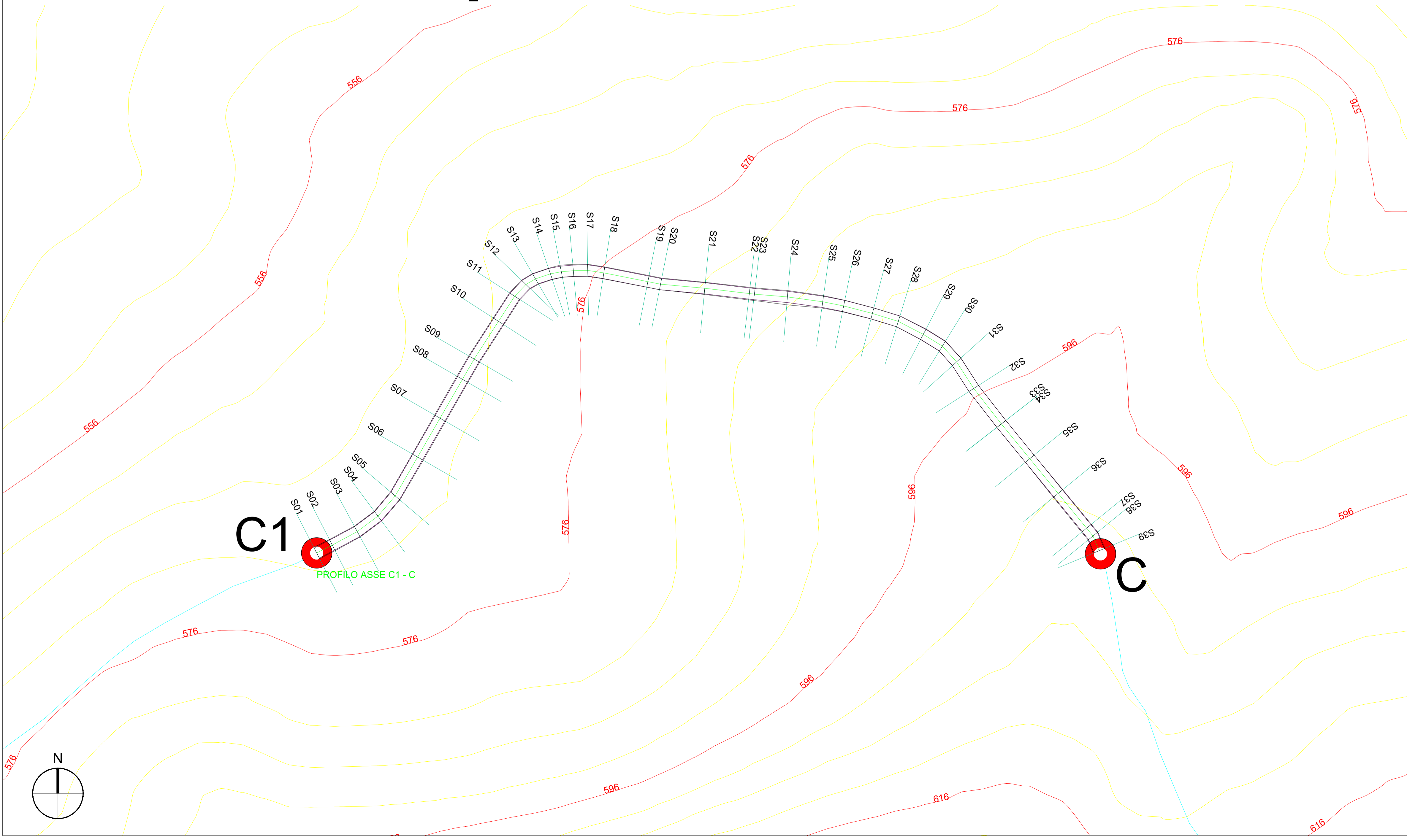
K-PLAN



Pendenza Livellato	Dist. in Gomma	PM 051	PM 052	PM 053	PM 054	PM 055	PM 056	PM 057	PM 058	PM 059	PM 060	PM 061	PM 062	PM 063	PM 064	PM 065	PM 066	PM 067	PM 068	PM 069	PM 070	PM 071	PM 072	PM 073	PM 074	PM 075	PM 076	PM 077	PM 078	PM 079	PM 080	PM 081	PM 082	PM 083	PM 084	PM 085	PM 086	PM 087	PM 088	PM 089	PM 090	PM 091	PM 092	PM 093	PM 094	PM 095	PM 096	PM 097	PM 098	PM 099	PM 100	PM 101	PM 102	PM 103	PM 104	PM 105	PM 106	PM 107	PM 108	PM 109	PM 110	PM 111	PM 112	PM 113	PM 114	PM 115	PM 116	PM 117	PM 118	PM 119	PM 120	PM 121	PM 122	PM 123	PM 124	PM 125	PM 126	PM 127	PM 128	PM 129	PM 130	PM 131	PM 132	PM 133	PM 134	PM 135	PM 136	PM 137	PM 138	PM 139	PM 140	PM 141	PM 142	PM 143	PM 144	PM 145	PM 146	PM 147	PM 148	PM 149	PM 150	PM 151	PM 152	PM 153	PM 154	PM 155	PM 156	PM 157	PM 158	PM 159	PM 160	PM 161	PM 162	PM 163	PM 164	PM 165	PM 166	PM 167	PM 168	PM 169	PM 170	PM 171	PM 172	PM 173	PM 174	PM 175	PM 176	PM 177	PM 178	PM 179	PM 180	PM 181	PM 182	PM 183	PM 184	PM 185	PM 186	PM 187	PM 188	PM 189	PM 190	PM 191	PM 192	PM 193	PM 194	PM 195	PM 196	PM 197	PM 198	PM 199	PM 200
--------------------	----------------	--------	--------	--------	--------	--------	--------	--------	--------	--------	--------	--------	--------	--------	--------	--------	--------	--------	--------	--------	--------	--------	--------	--------	--------	--------	--------	--------	--------	--------	--------	--------	--------	--------	--------	--------	--------	--------	--------	--------	--------	--------	--------	--------	--------	--------	--------	--------	--------	--------	--------	--------	--------	--------	--------	--------	--------	--------	--------	--------	--------	--------	--------	--------	--------	--------	--------	--------	--------	--------	--------	--------	--------	--------	--------	--------	--------	--------	--------	--------	--------	--------	--------	--------	--------	--------	--------	--------	--------	--------	--------	--------	--------	--------	--------	--------	--------	--------	--------	--------	--------	--------	--------	--------	--------	--------	--------	--------	--------	--------	--------	--------	--------	--------	--------	--------	--------	--------	--------	--------	--------	--------	--------	--------	--------	--------	--------	--------	--------	--------	--------	--------	--------	--------	--------	--------	--------	--------	--------	--------	--------	--------	--------	--------	--------	--------	--------	--------	--------	--------	--------



PLANIMETRIA STRADA PROFILO C1-C SU CURVE DI LIVELLO_ SCALA 1:1.000



LEGENDA

Porzione di sterzo

Porzione di riporto

AUTORIZZAZIONE UNICA EX D. LGS. N. 387/2003

**PROGETTO DEFINITIVO
PARCO EOLICO MONTI ALA' DEI SARDI**

Titolo elaborato:
Planimetria e profili longitudinali strada di accesso e piazzola MA01.....MA12

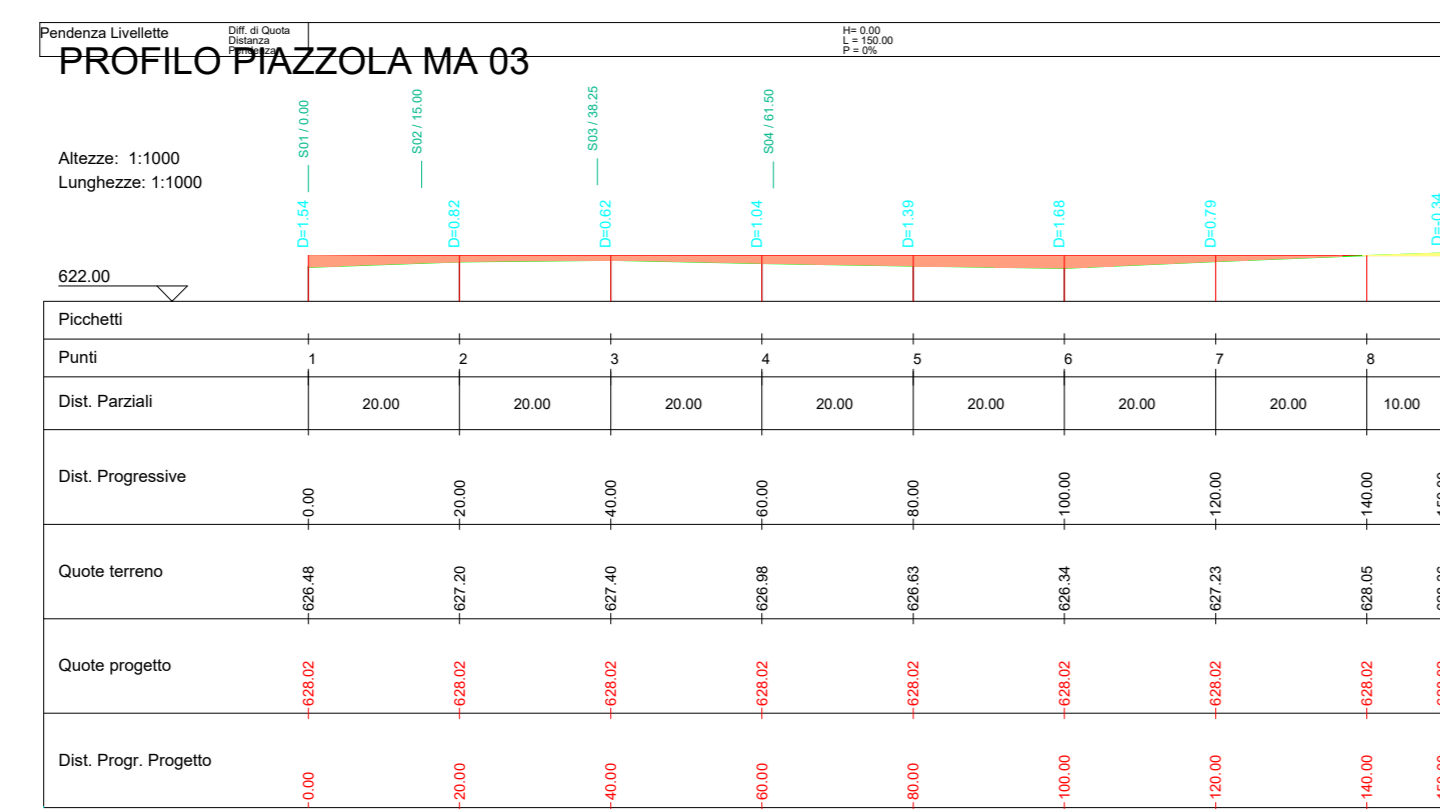
CG	PD	GD	Prima Emissione	12/05/2023	00
REDATTO	CONTR.	APPROV.	DESCRIZIONE REVISIONE DOCUMENTO	DATA	REV

PROPONENTE PONENTE PRIME S.R.L. Via A. De Gasperi n.8 74023 Grottaglie (TA)	CONSULENZA GE.CO.D'OR. S.R.L. Via A. De Gasperi n.8 74023 Grottaglie (TA)
PROGETTISTA Ing. Gaetano D'Oronzio Via Goito 14 - Colobraro (MT)	

Codice MAOC045	Formato A1	Scala 1:1000	Foglio 9/26
-------------------	---------------	-----------------	----------------


PROFILO PIAZZOLA MA 03
 Caratteristiche Tracciato di Progetto

Quota Monte	628.02
Quota Valle	628.02
Lungh. Proiezione	150.00
Lungh. Sviluppo	150.00
Distivello	0.00
Pendenza Minima	0.00 %
Pendenza Massima	0.00 %
Pendenza Media	0.00 %

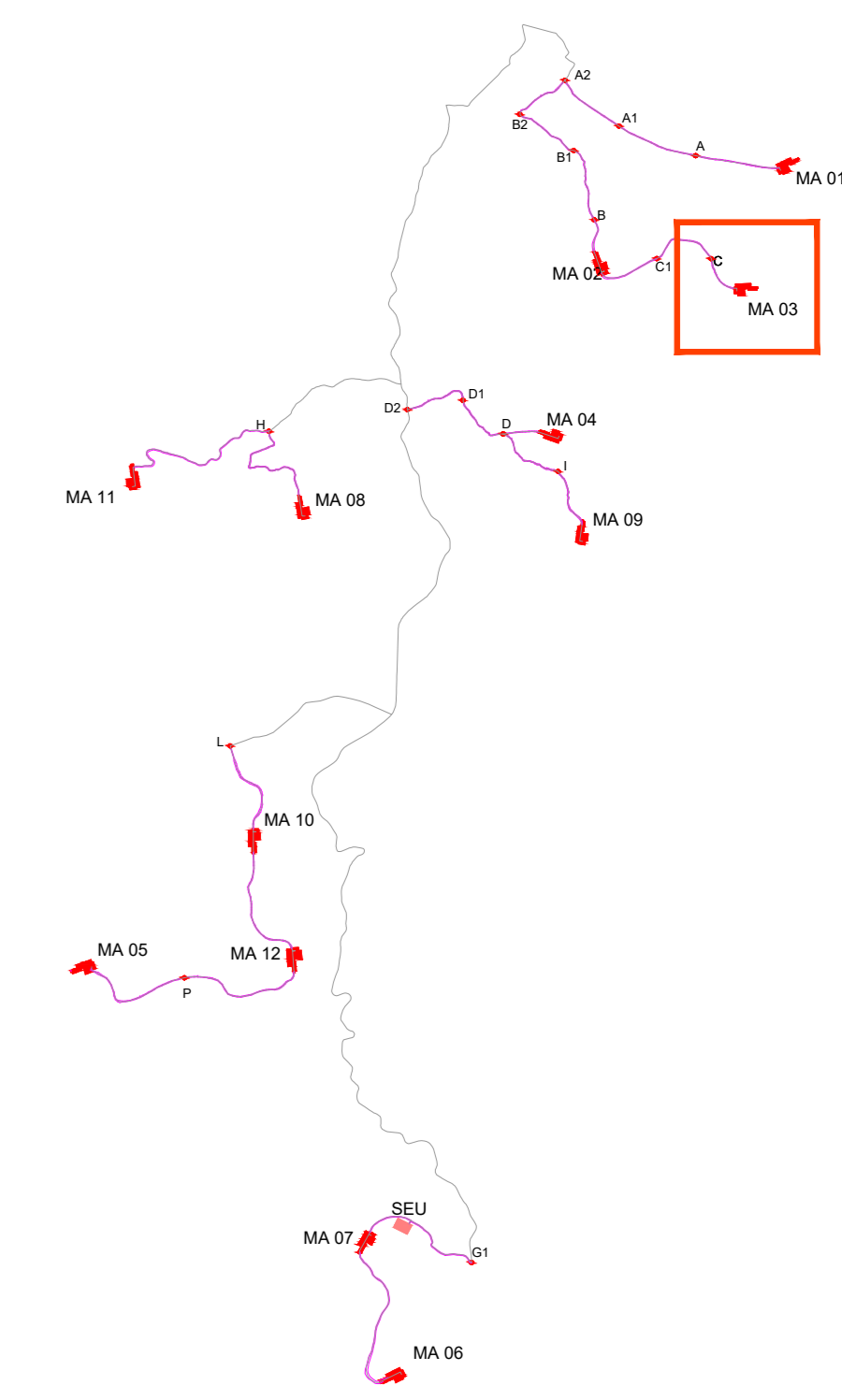


PROFILO C - MA 03
 Caratteristiche Tracciato di Progetto

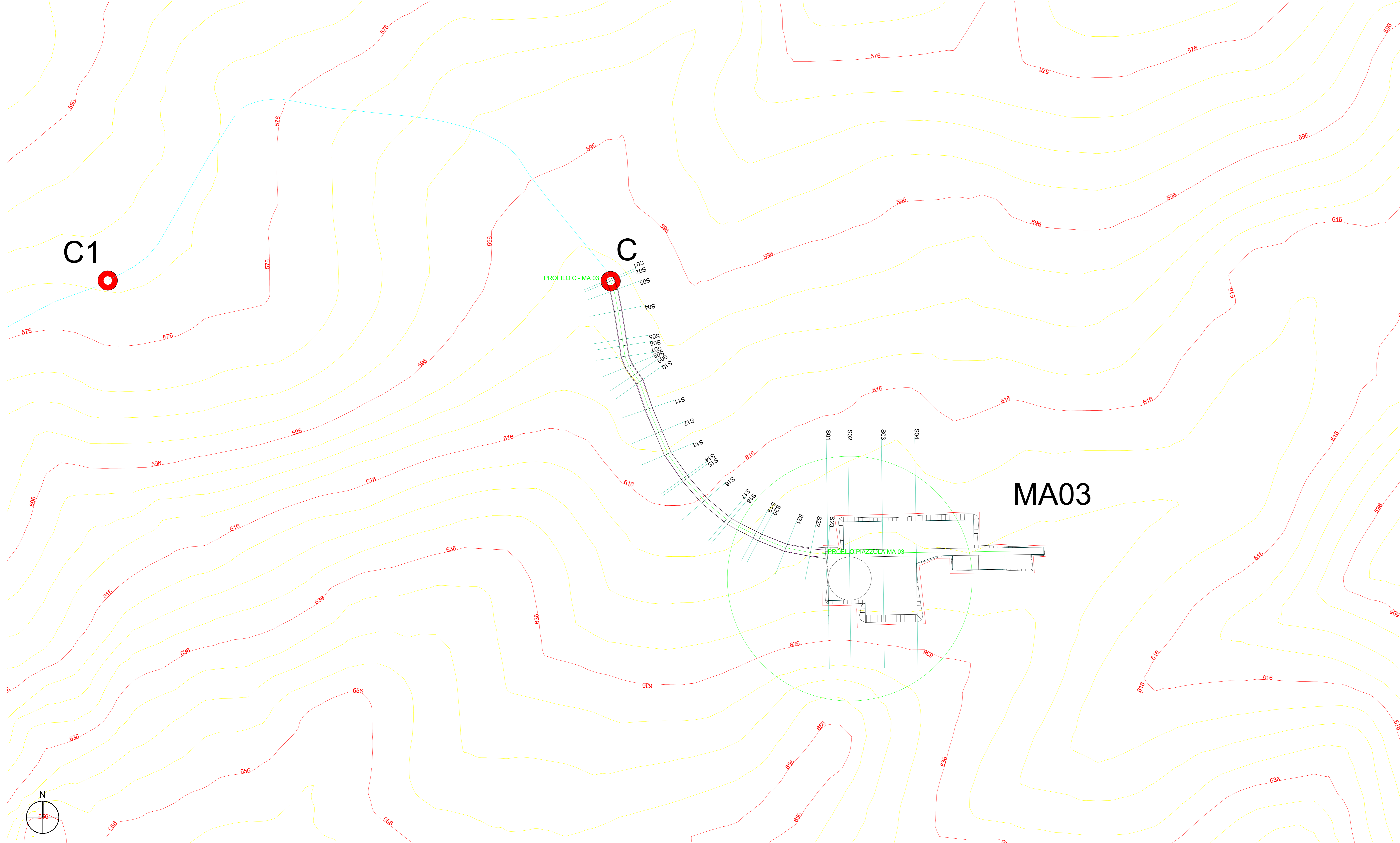
Quota Monte	628.02
Quota Valle	628.02
Lungh. Proiezione	265.87
Lungh. Sviluppo	267.27
Distivello	25.42
Pendenza Minima	1.26 %
Pendenza Massima	14.55 %
Pendenza Media	6.58 %



K-PLAN



PLANIMETRIA PIAZZOLA MA03 E PROFILO C-MA03 SU CURVE DI LIVELLO_SCALE 1:1.000



LEGENDA

- Porzione di stero
- Porzione di riparo

AUTORIZZAZIONE UNICA EX D. LGS. N. 387/2003

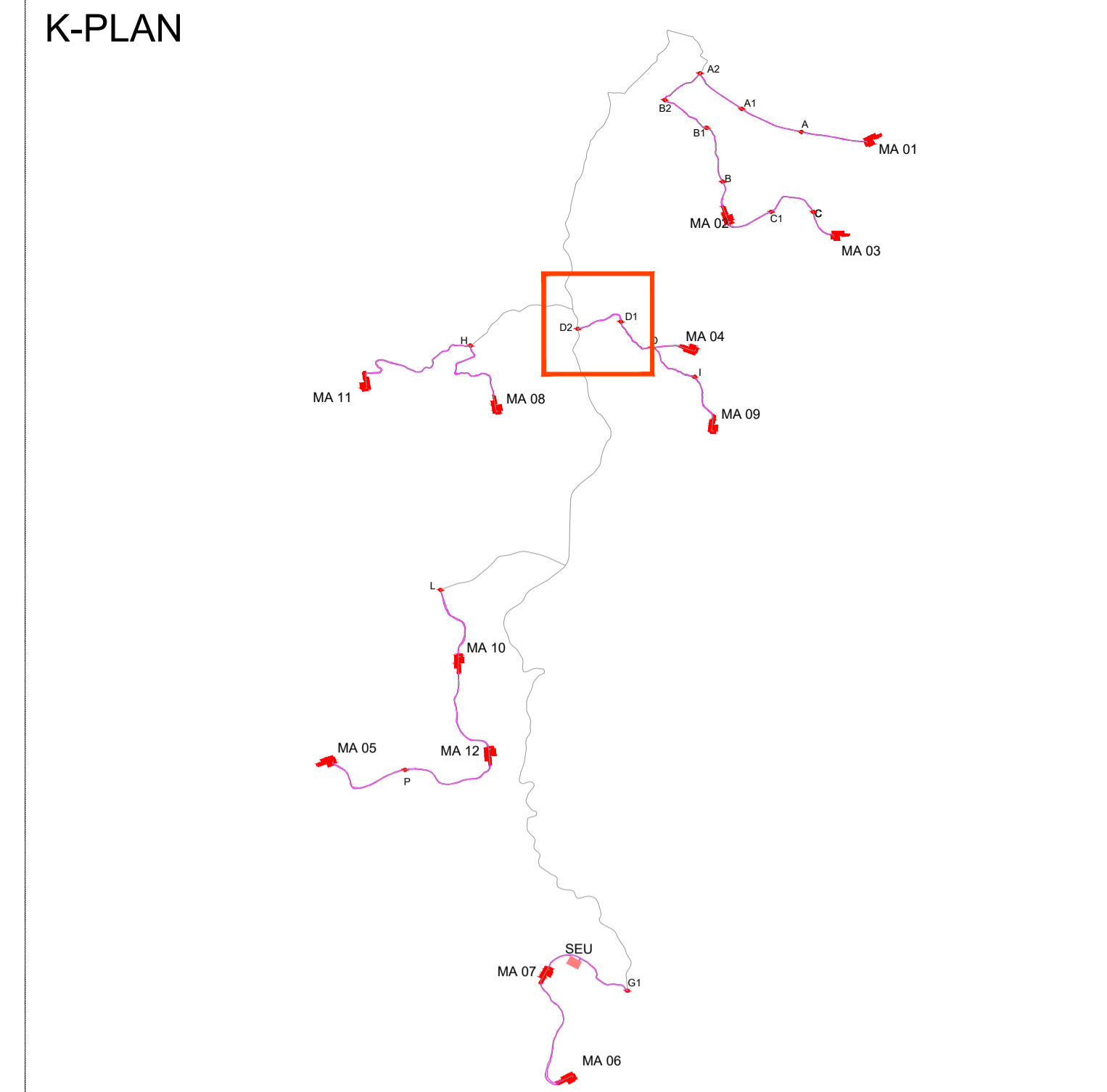
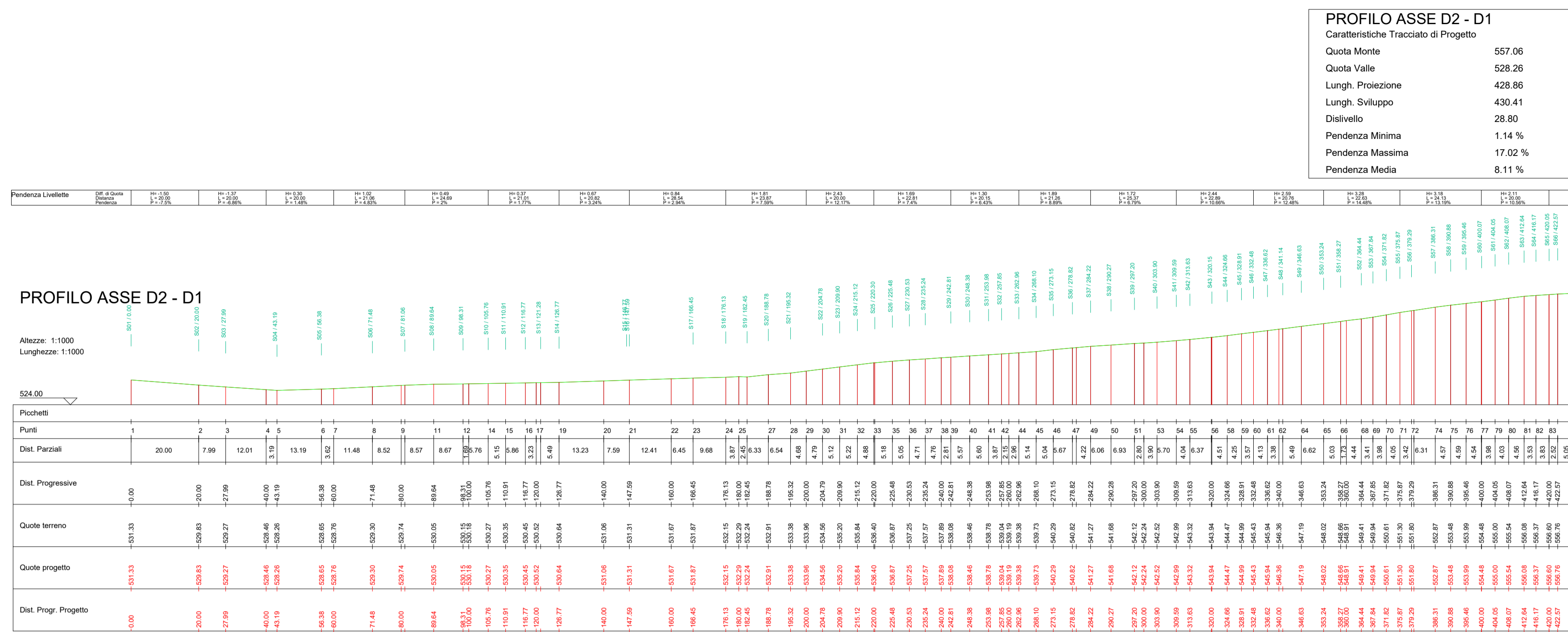


PROGETTO DEFINITIVO
 PARCO EOLICO MONTI ALA' DEI SARDI

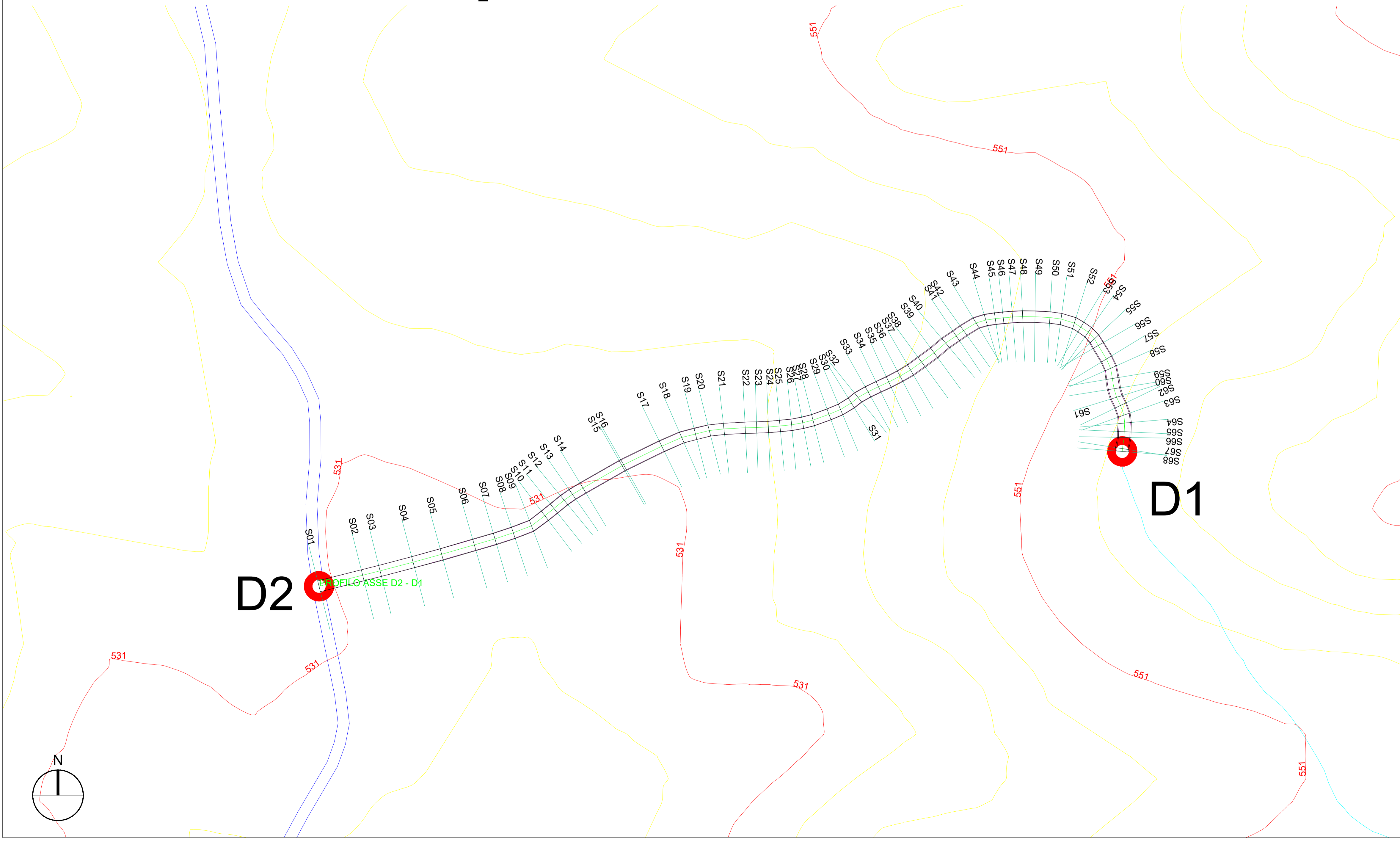
Titolo elaborato:
 Planimetria e profili longitudinali strada di accesso e piazzola MA01....MA12

CG	PD	GD	Prima Emissione	12/05/2023	00
REDATTO	CONTR.	APPROV.	DESCRIZIONE REVISIONE DOCUMENTO	DATA	REV

PROPONENTE PONENTE PRIME S.R.L. Via A. De Gasperi n.8 74023 Grottaglie (TA)	CONSULENZA GE.CO.D'OR S.R.L. Via A. De Gasperi n.8 74023 Grottaglie (TA)
PROGETTISTA Ing. Gaetano D'Oronzio Via Goito 14 - Colobraro (MT)	



PLANIMETRIA STRADA PROFILO D2-D1 SU CURVE DI LIVELLO_ SCALA 1:1.000



LEGENDA

- Porzione di sterzo
- Porzione di riporto

AUTORIZZAZIONE UNICA EX D. LGS. N. 387/2003

**PROGETTO DEFINITIVO
PARCO EOLICO MONTI ALA' DEI SARDI**

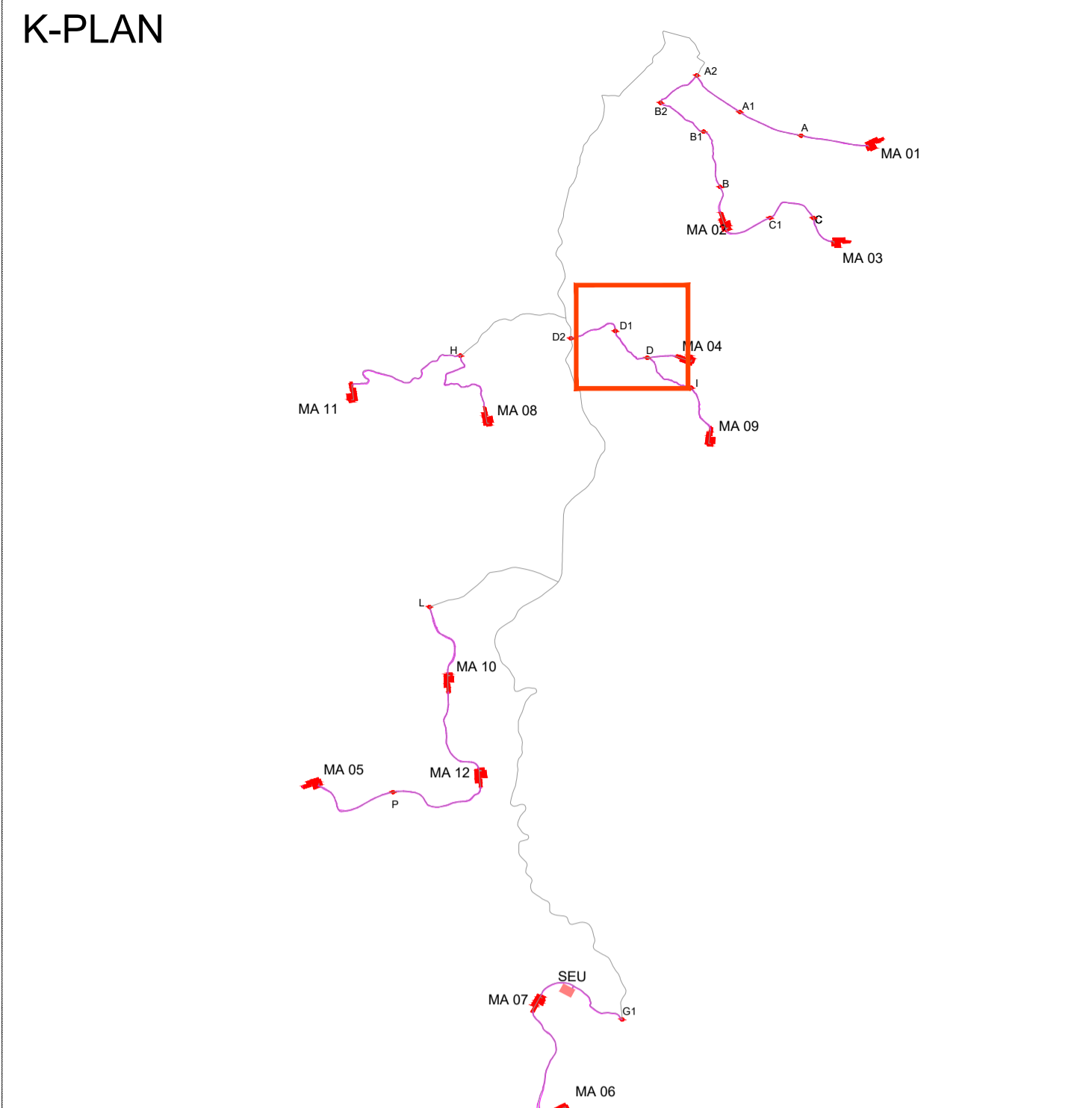
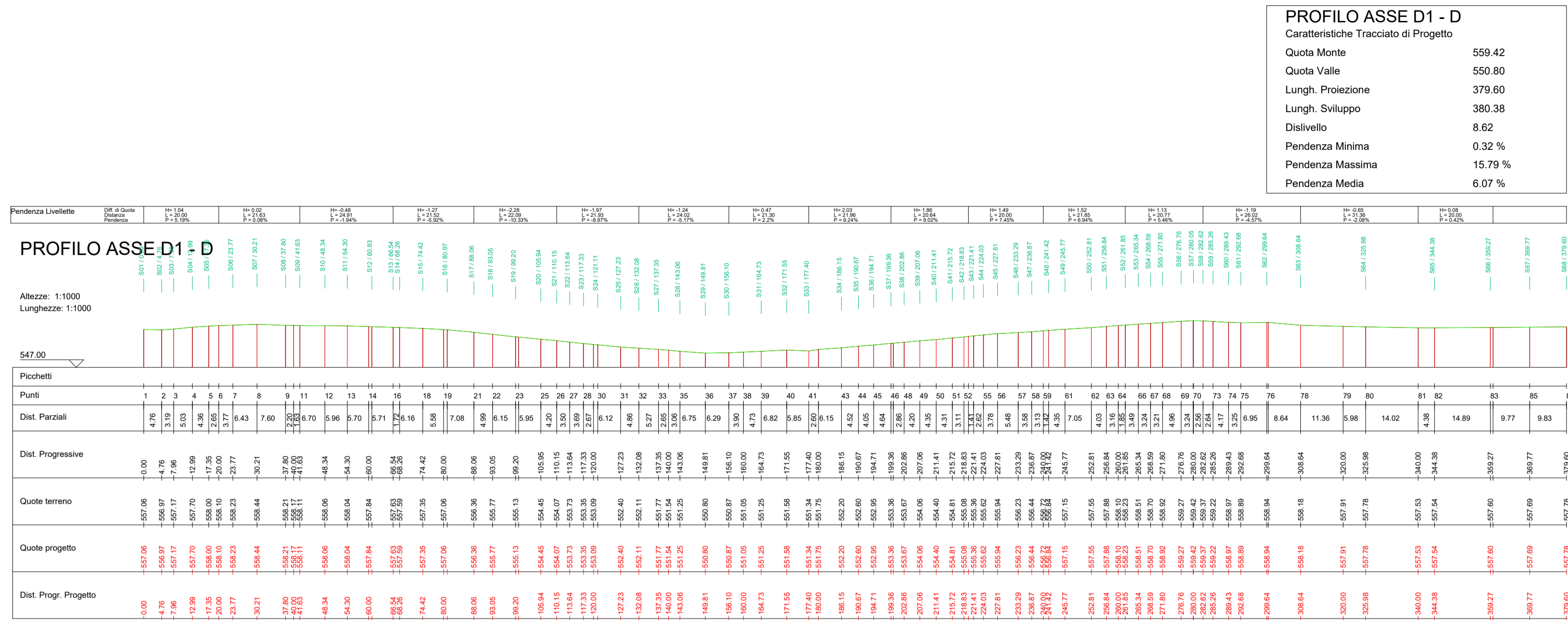
Titolo elaborato:

Planimetria e profili longitudinali strada di accesso e piazzola MA01.....MA12

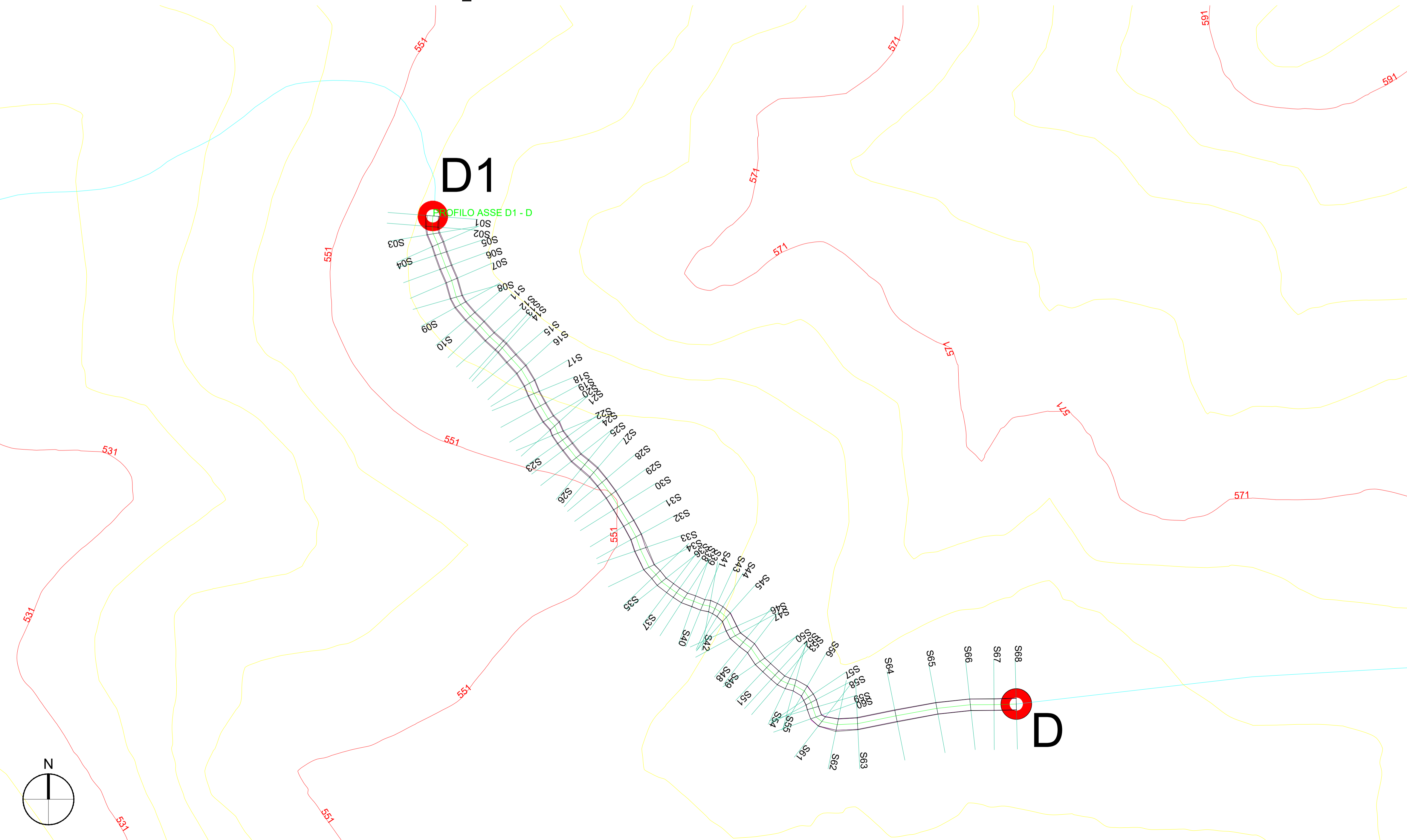
CG	PD	GD	Prima Emissione	12/05/2023	00
REDDATTO	CONTR.	APPROV.	DESCRIZIONE REVISIONE DOCUMENTO	DATA	REV

PROPONENTE	CONSULENZA
PONENTE PRIME S.R.L. Via A. De Gasperi n.8 74023 Grottaglie (TA)	GE.CO.D'OR. S.R.L. Via A. De Gasperi n.8 74023 Grottaglie (TA)
PROGETTISTA Ing. Gaetano D'Oronzio Via Goito 14 - Colobraro (MT)	

Codice MAOC045	Formato A1	Scala 1:1000	Foglio 11/26
-------------------	---------------	-----------------	-----------------



PLANIMETRIA STRADA PROFILO D1-D SU CURVE DI LIVELLO_ SCALA 1:1.000



LEGENDA

- Porzione di sterzo
- Porzione di riporto

AUTORIZZAZIONE UNICA EX D. LGS. N. 387/2003



**PROGETTO DEFINITIVO
PARCO EOLICO MONTI ALA' DEI SARDI**

Titolo elaborato:
Planimetria e profili longitudinali strada di accesso e piazzola MA01.....MA12

CG	PD	GD	Prima Emissione	12/05/2023	00
REDDATTO	CONTR.	APPROV.	DESCRIZIONE REVISIONE DOCUMENTO	DATA	REV



PONENTE PRIME S.R.L.
Via A. De Gasperi n.8
74023 Grottaglie (TA)



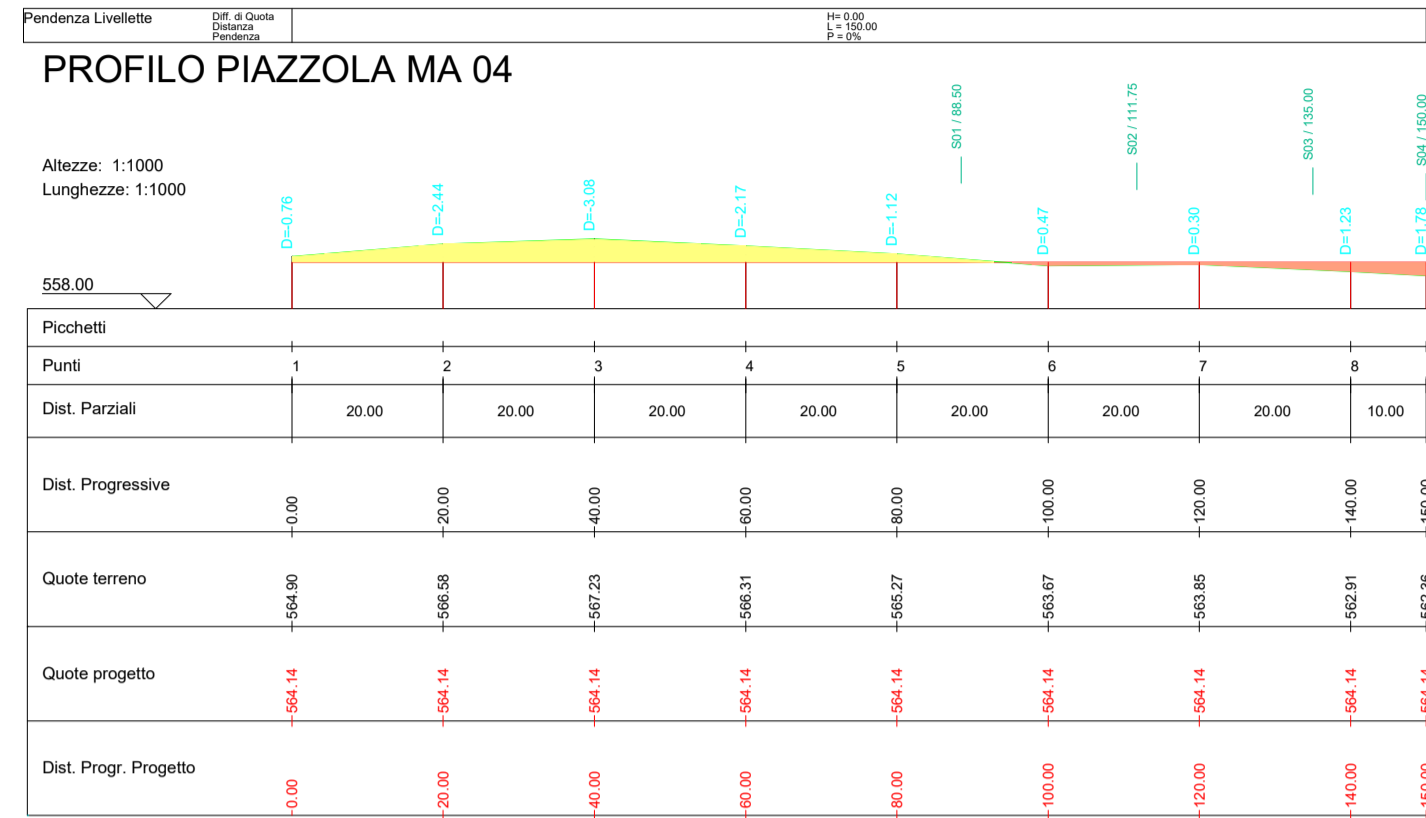
GE.CO.D'OR. S.R.L.
Via A. De Gasperi n.8
74023 Grottaglie (TA)

PROGETTISTA
Ing. Gaetano D'Oronzio
Via Goito 14 - Colobraro (MT)

Codice MAOC045	Formato A1	Scala 1:1000	Foglio 12/26
----------------	------------	--------------	--------------


PROFILO PIAZZOLA MA 04
Caratteristiche Tracciato di Progetto

Quota Monte	564.14
Quota Valle	564.14
Lungh. Proiezione	150.00
Lungh. Sviluppo	150.00
Dislivello	0.00
Pendenza Minima	0.00 %
Pendenza Massima	0.00 %
Pendenza Media	0.00 %

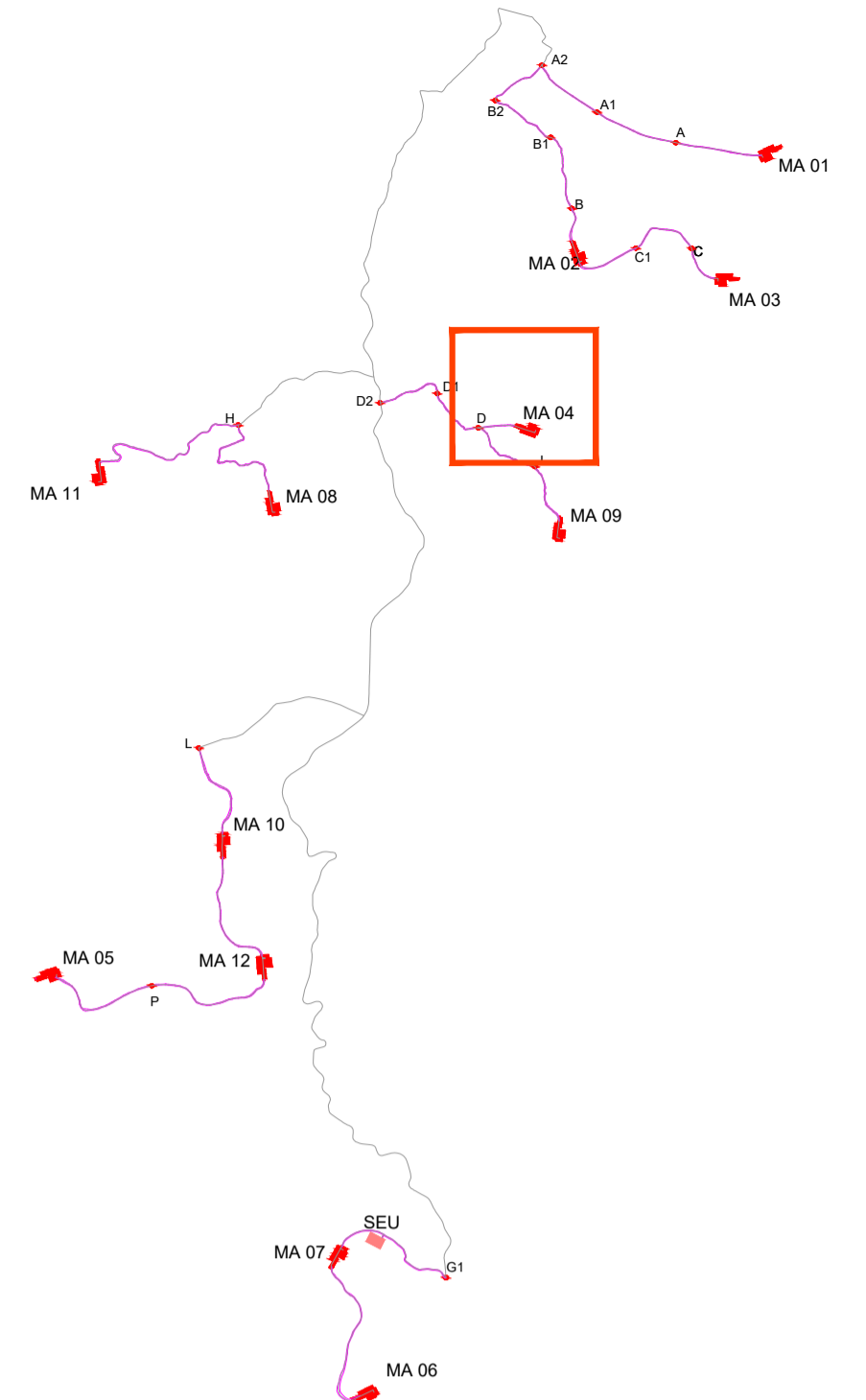


PROFILO ASSE D - MA 04
Caratteristiche Tracciato di Progetto

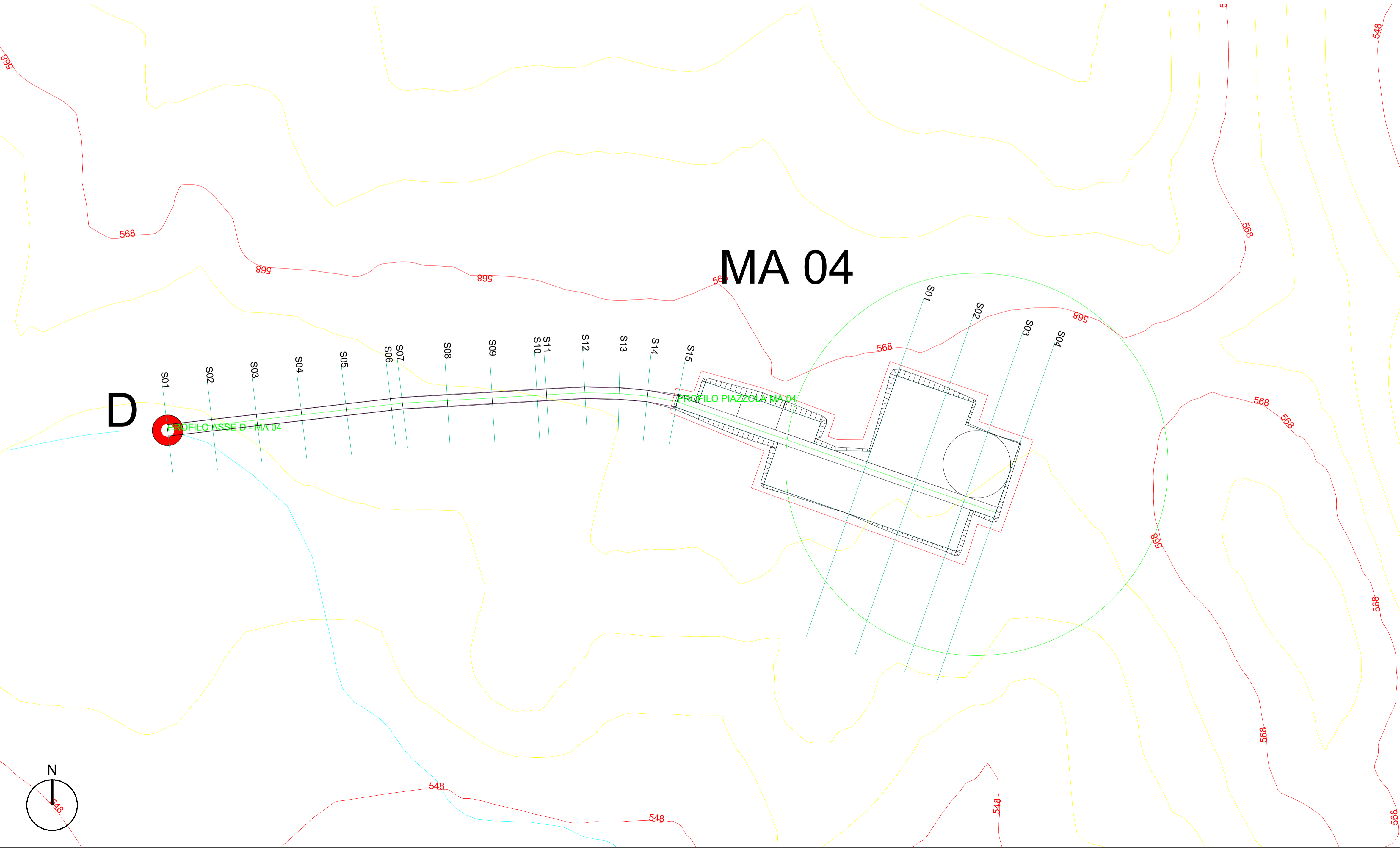
Quota Monte	564.21
Quota Valle	557.78
Lungh. Proiezione	227.71
Lungh. Sviluppo	227.84
Dislivello	6.43
Pendenza Minima	-0.51 %
Pendenza Massima	6.32 %
Pendenza Media	2.68 %



K-PLAN



PLANIMETRIA STRADA DI ACCESSO E PIAZZOLA MA04 SU CURVE DI LIVELLO_ SCALA 1:1.000



LEGENDA

Porzione di sterro	
Porzione di riporto	

AUTORIZZAZIONE UNICA EX D. LGS. N. 387/2003



PROGETTO DEFINITIVO
PARCO EOLICO MONTI ALA' DEI SARDI

Titolo elaborato:
Planimetria e profili longitudinali strada di accesso e piazzola MA01.....MA12

CG	PD	GD	Prima Emissione	12/05/2023	00
REDDATTO	CONTR.	APPROV.	DESCRIZIONE REVISIONE DOCUMENTO	DATA	REV

PROPONENTE

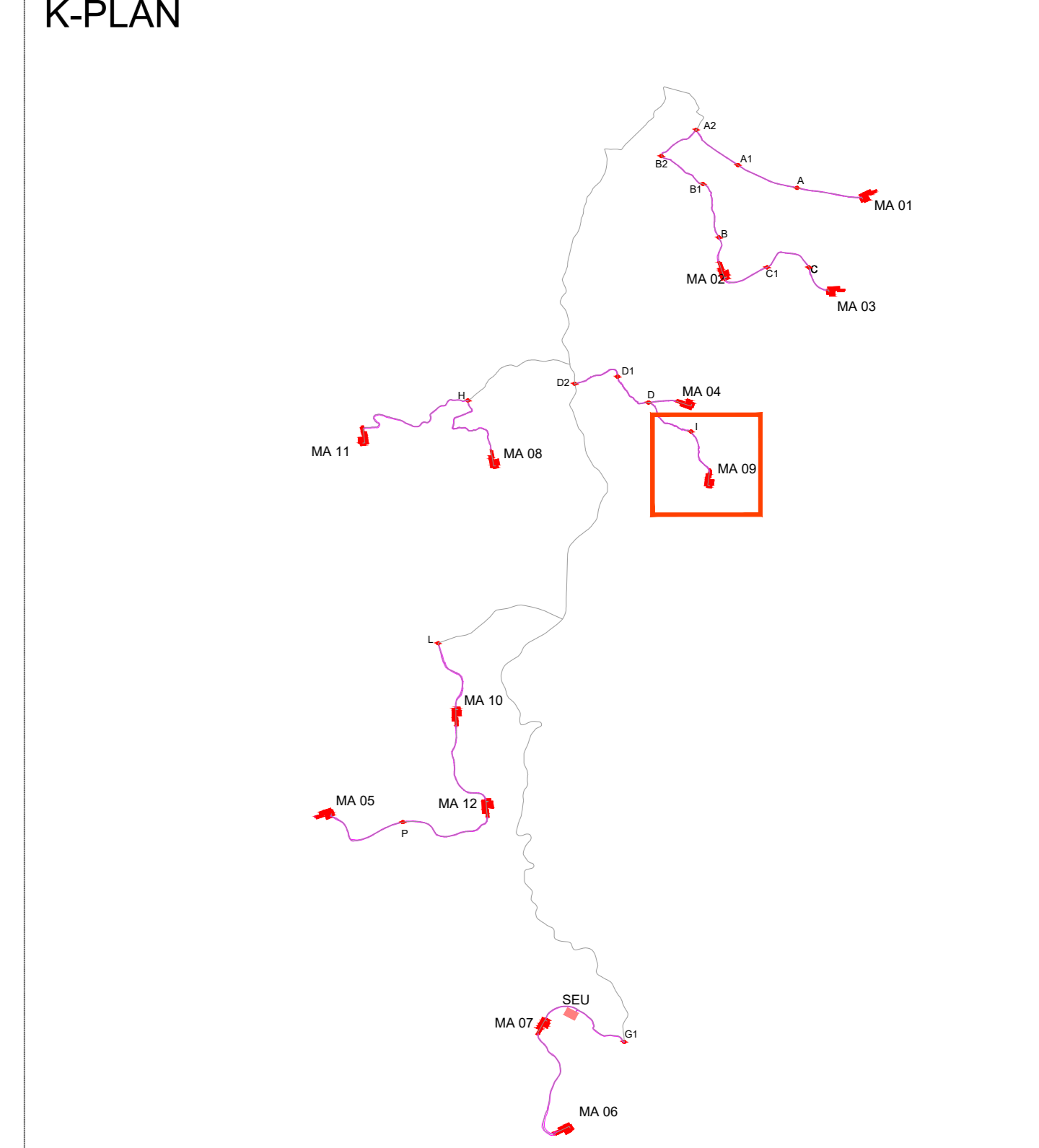
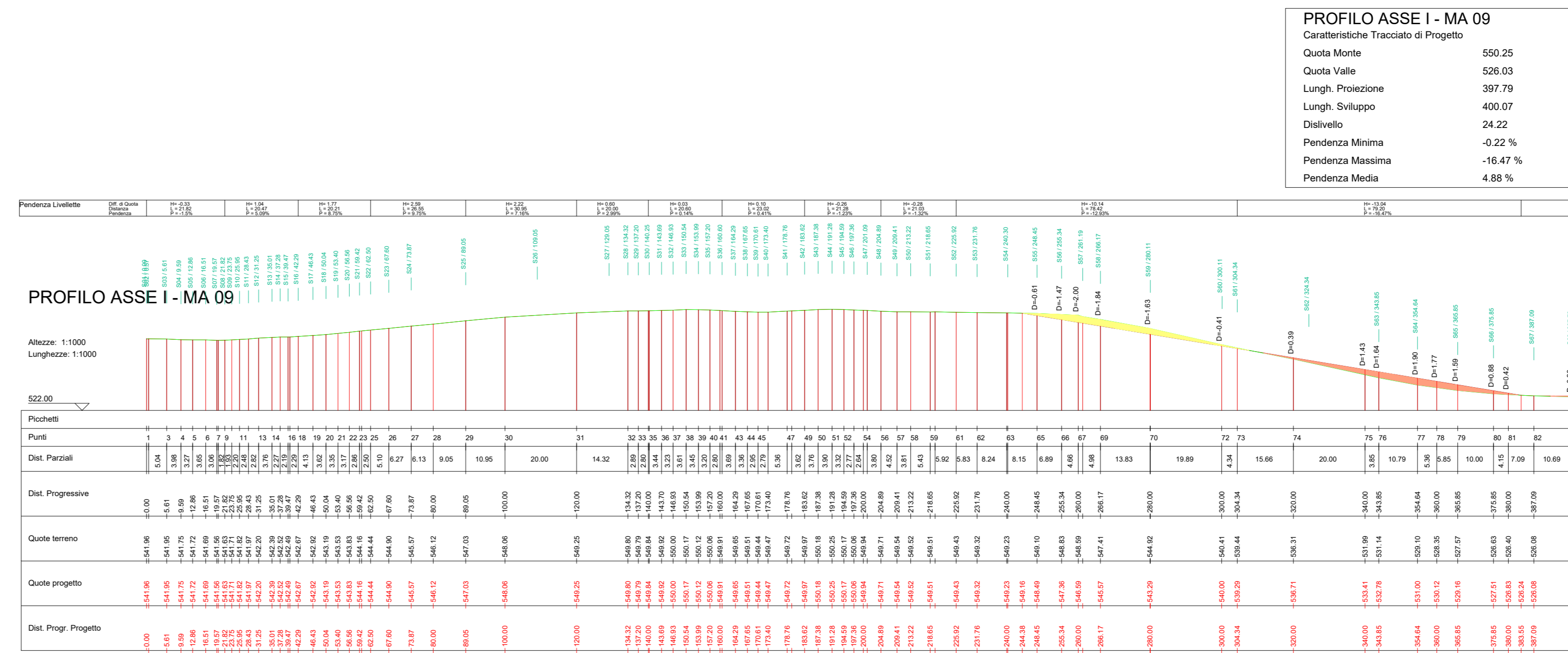
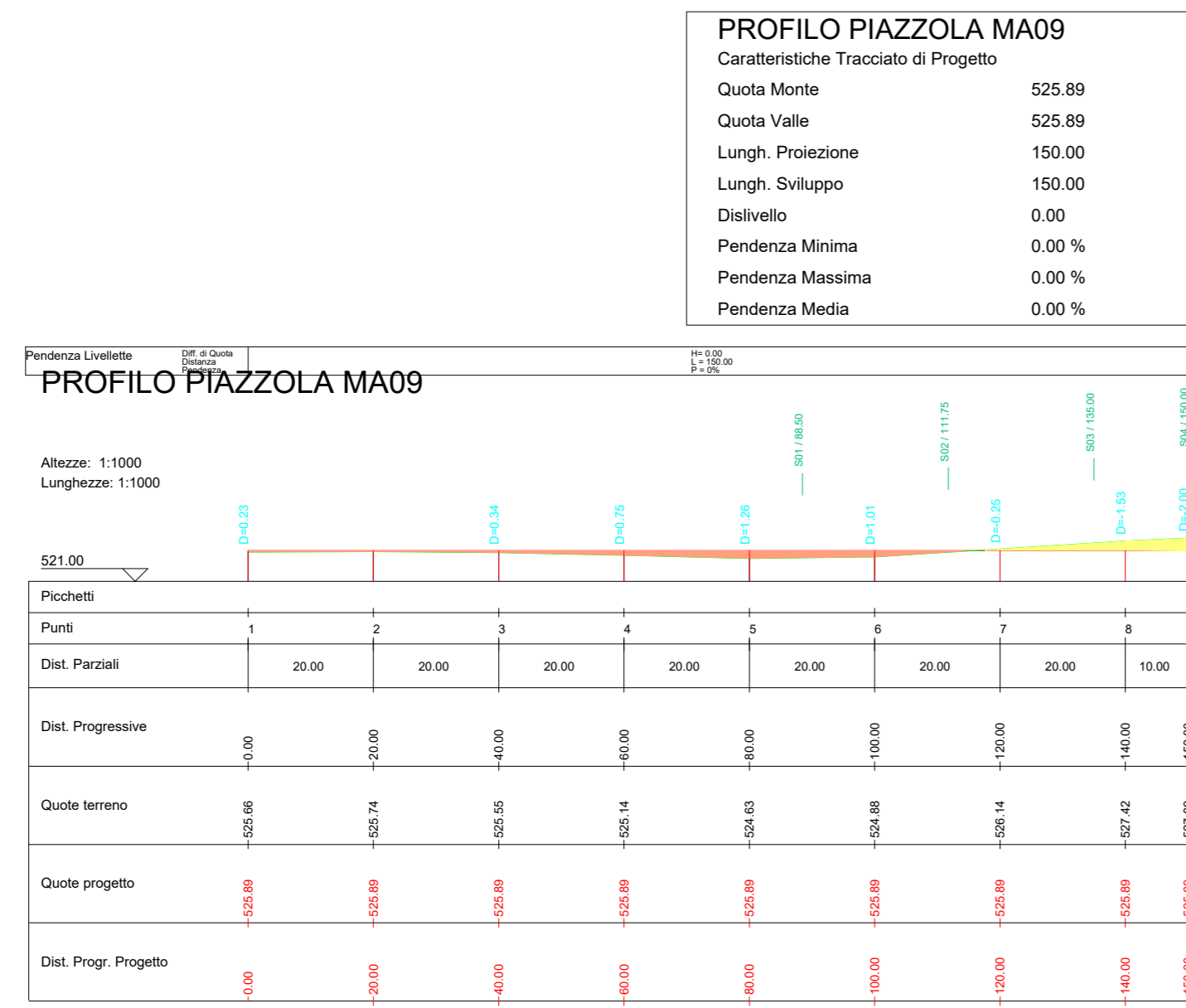
PONENTE PRIME S.R.L.
Via A. De Gasperi n.8
74023 Grottaglie (TA)

CONSULENZA

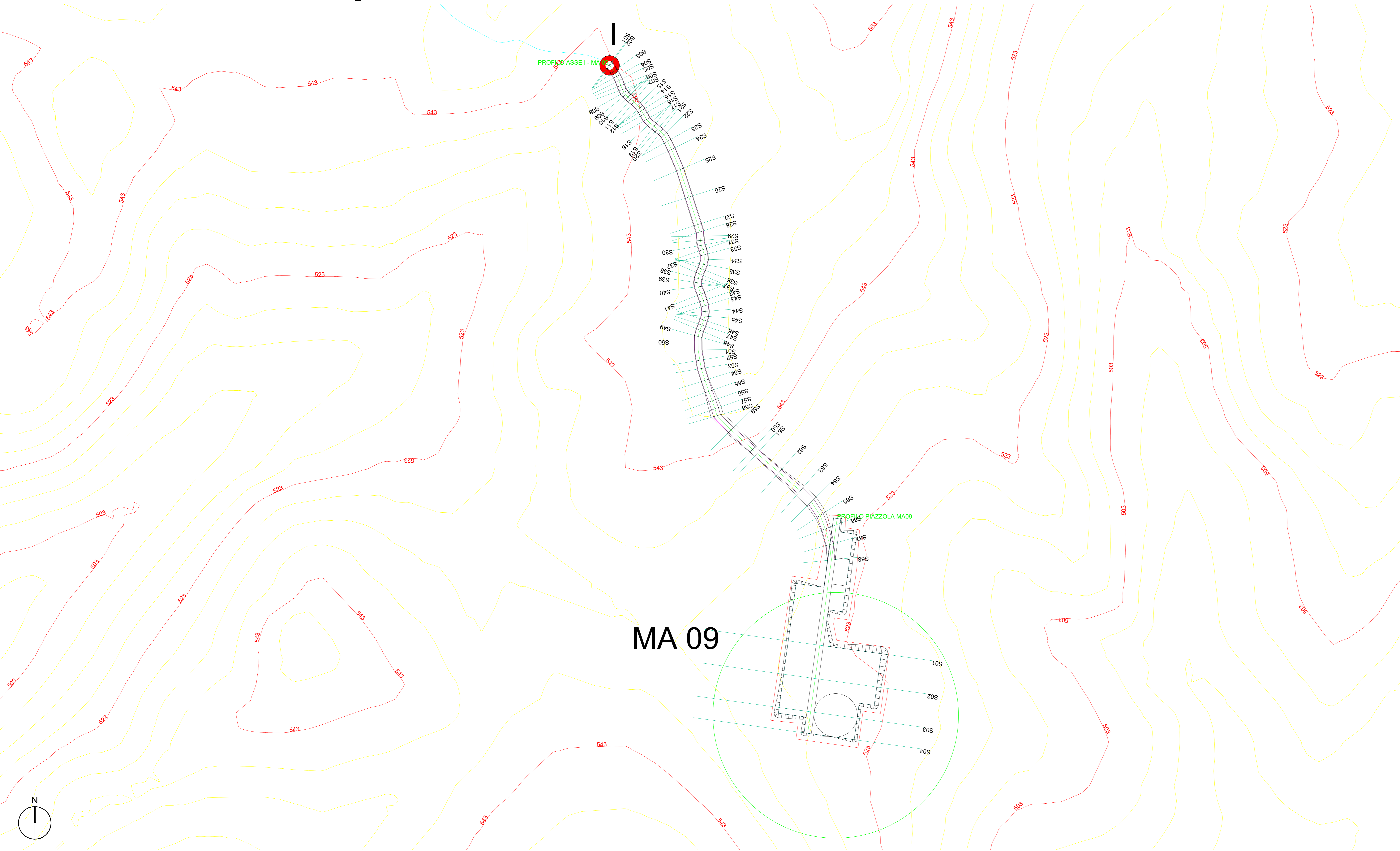
GE.CO.D'OR. S.R.L.
Via A. De Gasperi n.8
74023 Grottaglie (TA)

PROGETTISTA
Ing. Gaetano D'Oronzio
Via Goito 14 - Colobraro (MT)

Codice MAOC045	Formato A1	Scala 1:1000	Foglio 13/26
----------------	------------	--------------	--------------



PLANIMETRIA PIAZZOLA MA09 E PROFILO I-MA09 SU CURVE DI LIVELLO_SCALE 1:1.000



AUTORIZZAZIONE UNICA EX D. LGS. N. 387/2003

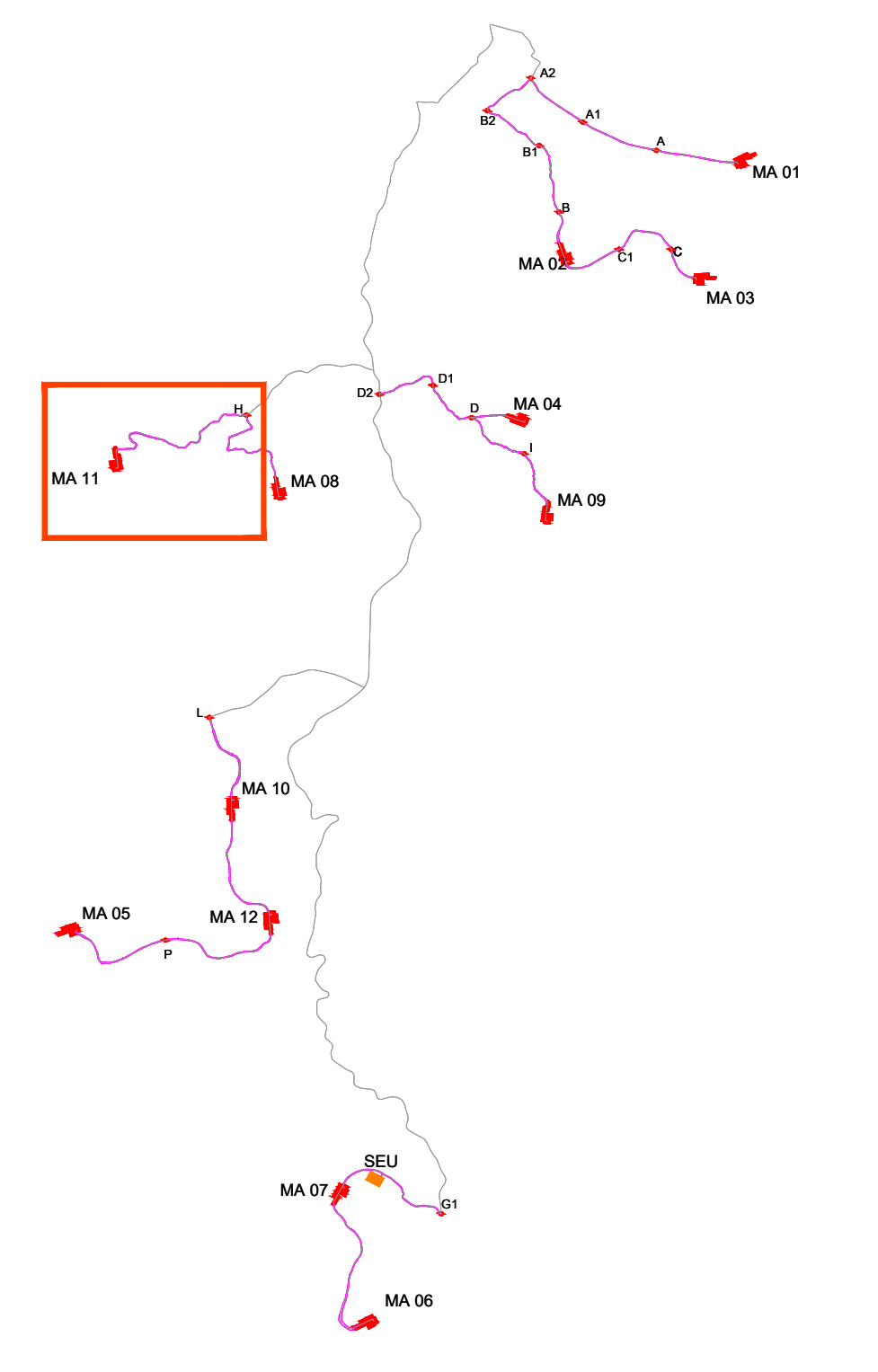
PROGETTO DEFINITIVO
PARCO EOLICO MONTI ALA' DEI SARDI

Titolo elaborato:
 Planimetria e profili longitudinali strada di accesso e piazzola MA01....MA12

CG	PD	GD	Prima Emissione	12/05/2023	00
REDDATTO	CONTR.	APPROV.	DESCRIZIONE REVISIONE DOCUMENTO	DATA	REV

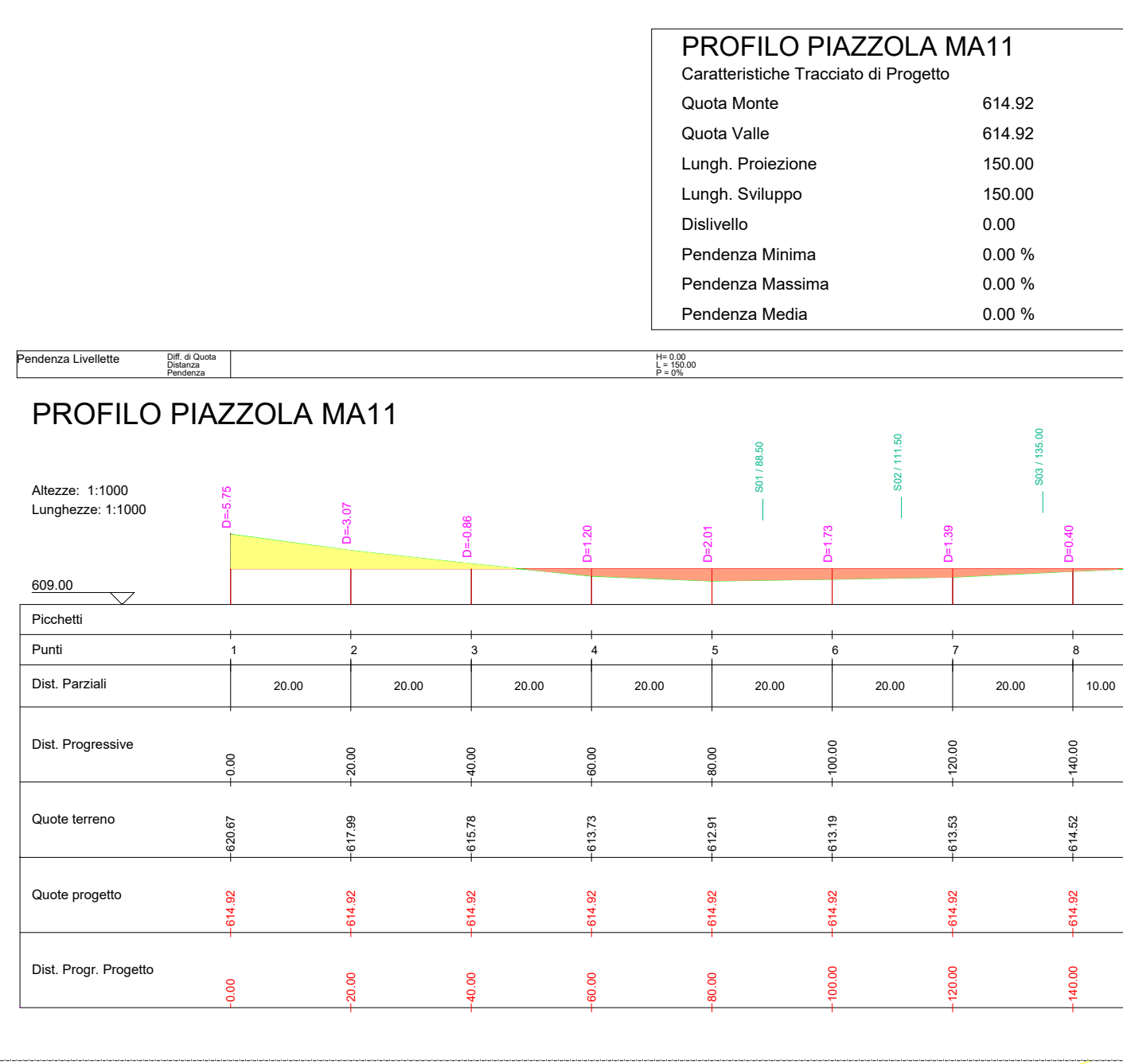
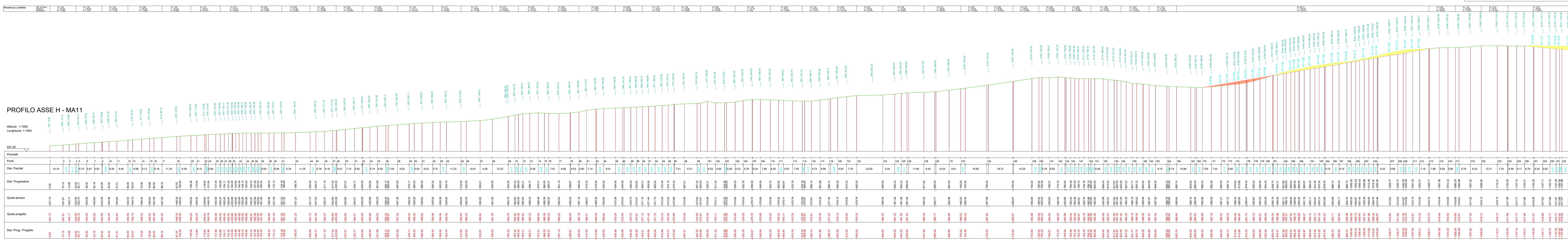
PROPONENTE	CONSULENZA
PONENTE PRIME S.R.L. Via A. De Gasperi n.8 74023 Grottaglie (TA)	GE.CO.D'OR. S.R.L. Via A. De Gasperi n.8 74023 Grottaglie (TA)
	PROGETTISTA Ing. Gaetano D'Oronzio Via Goito 14 - Colobraro (MT)

Codice MA0C045 Formato A0 Scala 1:1.000 Foglio 15/26

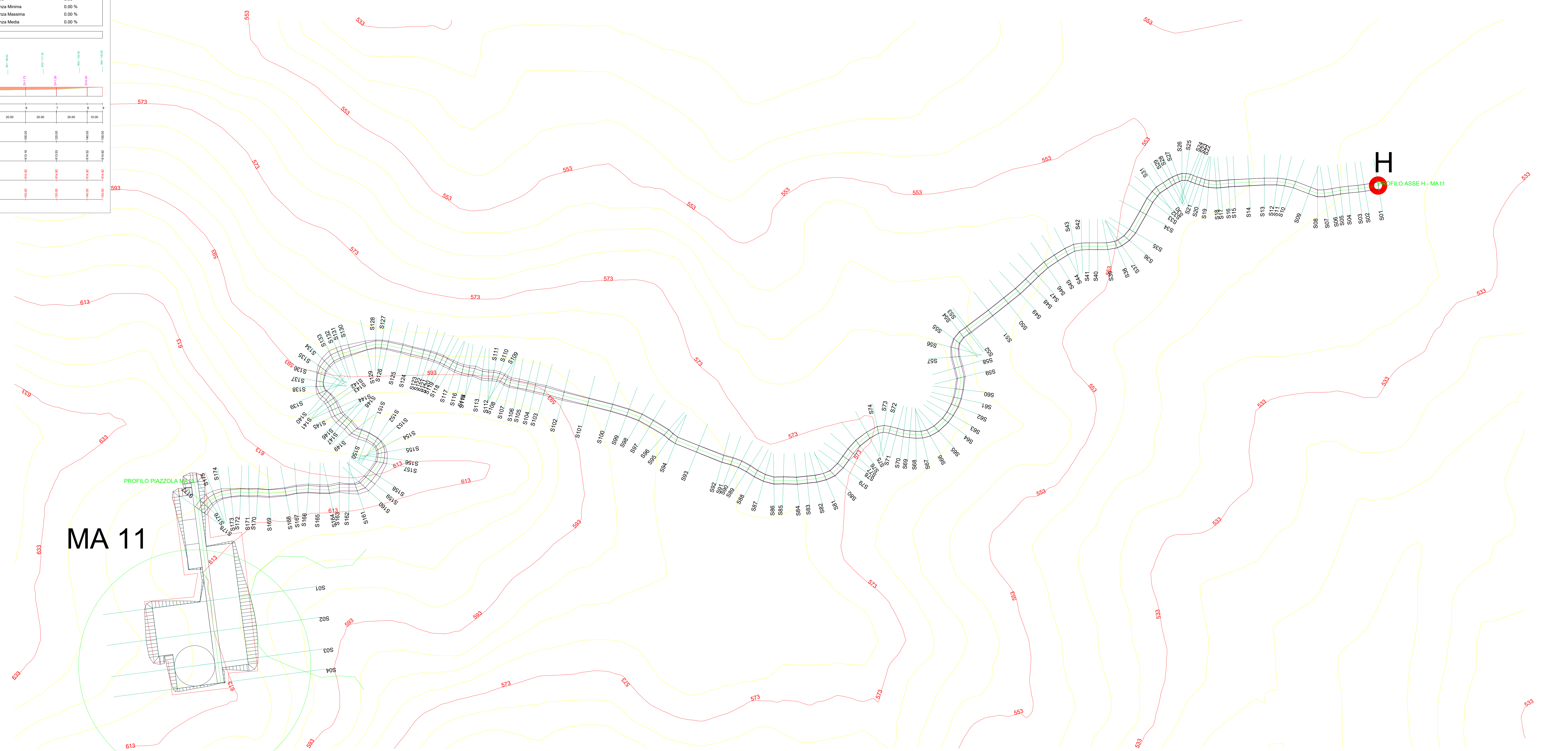


PROFILO ASSE H - MA11
Caratteristiche Tecniche di Progetto

Quota Monte	618.14
Quota Valle	541.10
Lung. Proiezione	1167.18
Lung. Sviluppo	1173.65
Dislivello	77.04
Pendenza Minima	-0.03 %
Pendenza Massima	28.98 %
Pendenza Media	7.19 %



PLANIMETRIA PIAZZOLA MA11 E STRADA PROFILO H-MA11SU CURVE DI LIVELLO_SCALE 1:1000



LEGENDA

- Porzione di sterno
- Porzione di riporto

AUTORIZZAZIONE UNICA EX D. LGS. N. 387/2003



PROGETTO DEFINITIVO
PARCO EOLICO MONTI ALA' DEI SARDI

Titolo elaborato:
Planimetria e profili longitudinali strada di accesso e piazzola MA01...MA12

CG	PD	GD	Prima Emissione	12/05/2023	00		
REDDATTO	CONTR.	APPROV.	DESCRIZIONE	REVISIONE	DOCUMENTO	DATA	REV

PROPRONTE

PONENTE PRIME S.R.L.
Via A. De Gasperi n.8
74023 Grottaglie (TA)

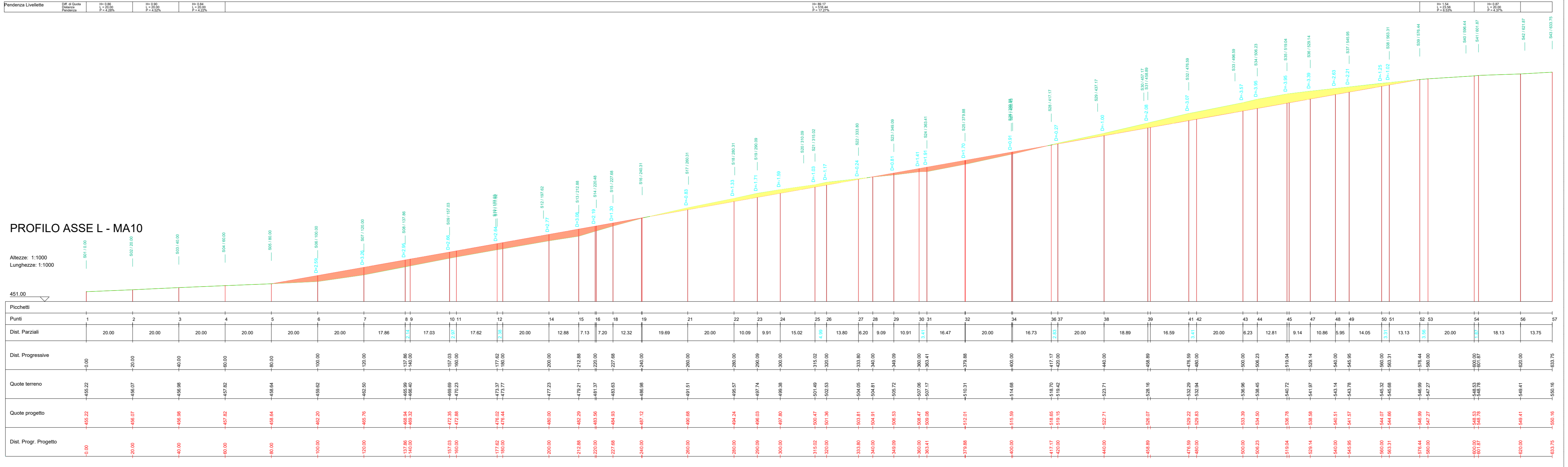
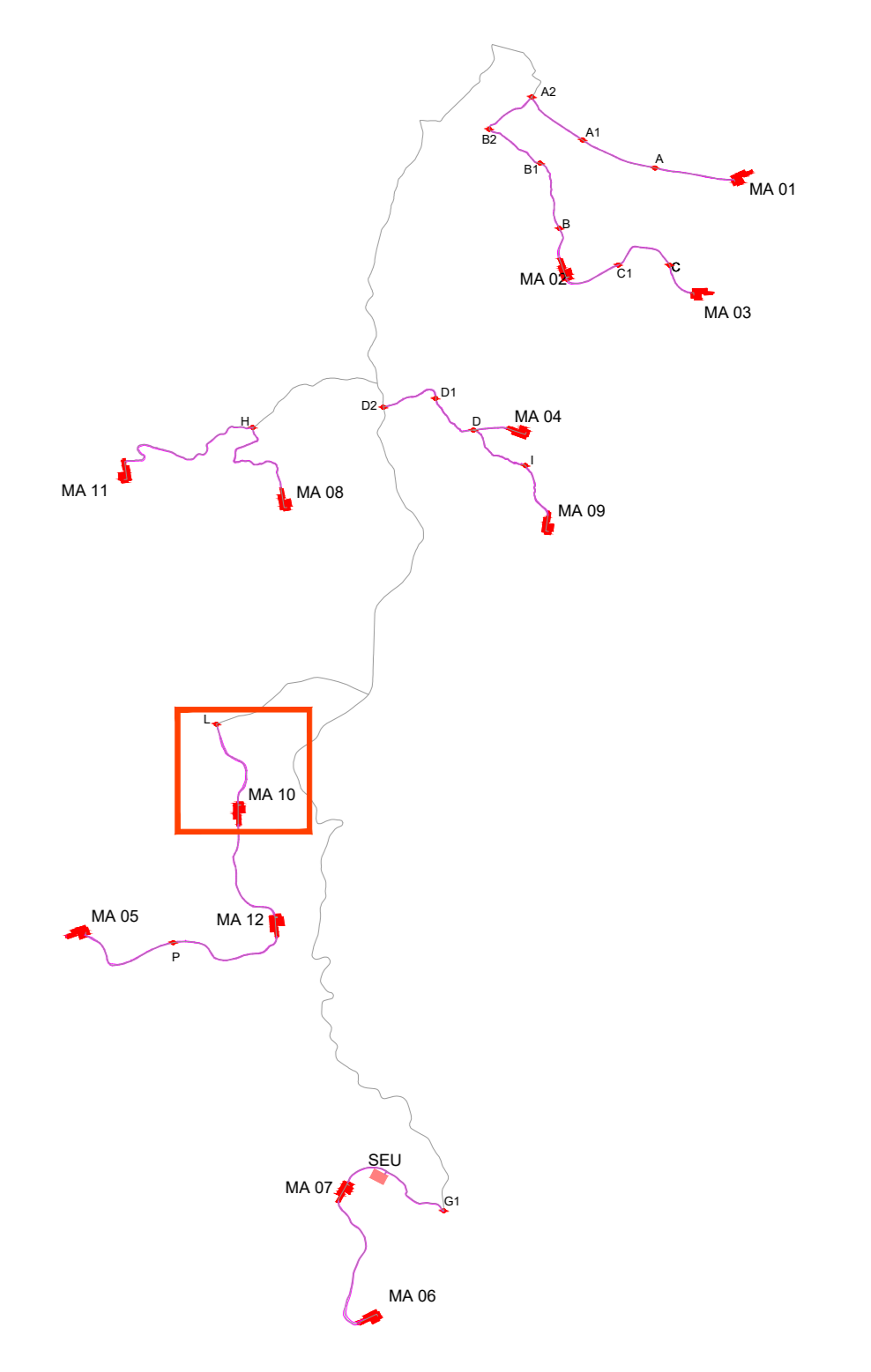
CONSULENZA

GE.CO.D'OR. S.R.L.
Via A. De Gasperi n.8
74023 Grottaglie (TA)

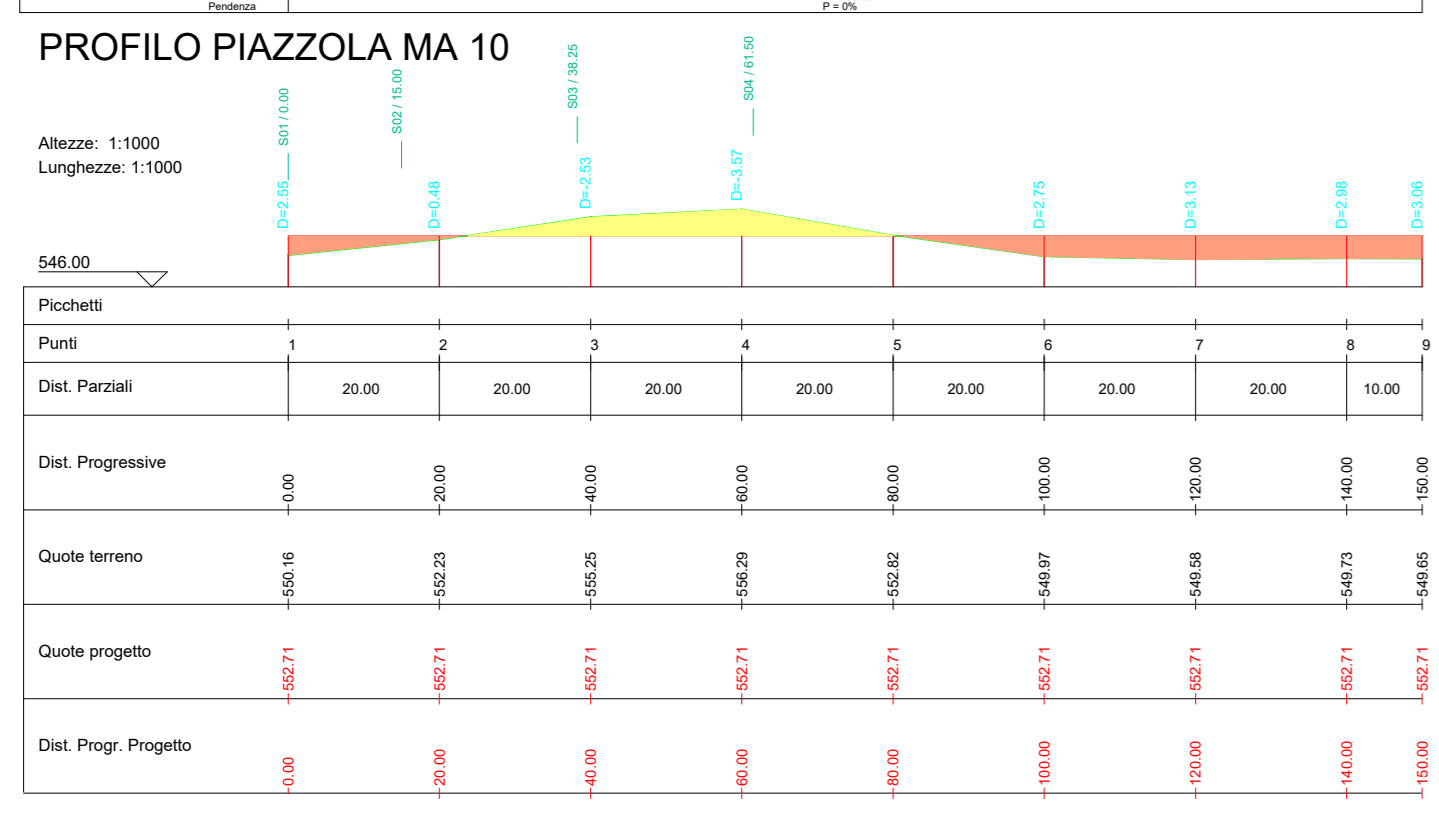
PROGETTISTA
Ing. Gaetano D'Oronzio
Via Goito 14 - Colobraro (MT)

PROFILO ASSE L - MA10
 Caratteristiche Tracciato di Progetto
 quota Monte 552.16
 quota Valle 452.22
 Lunghezza Piazzone 633.75
 Lunghezza Sviluppo 641.72
 Distivello 94.94
 Pendenza Minima 3.45 %
 Pendenza Massima 17.80 %
 Pendenza Media 7.11 %

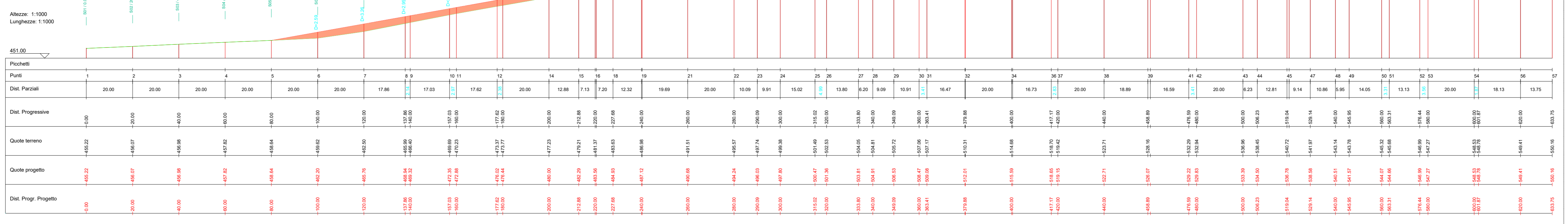
K-PLAN



PROFILO PIAZZOLA MA 10
 Caratteristiche Tracciato di Progetto
 quota Monte 552.71
 quota Valle 552.71
 Lunghezza Piazzone 150.00
 Lunghezza Sviluppo
 Distivello 0.00
 Pendenza Minima 0.00 %
 Pendenza Massima 0.00 %
 Pendenza Media 0.00 %

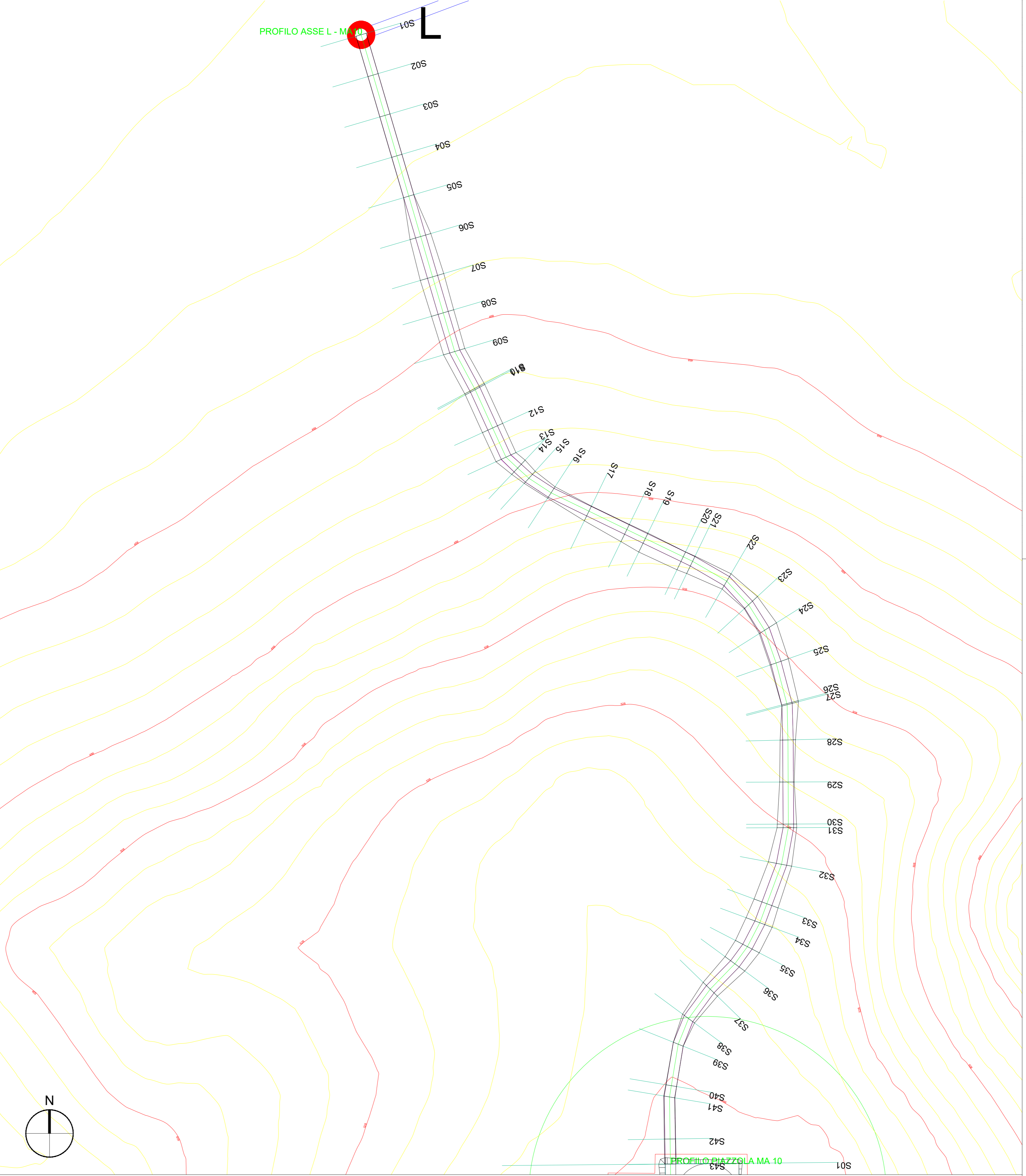
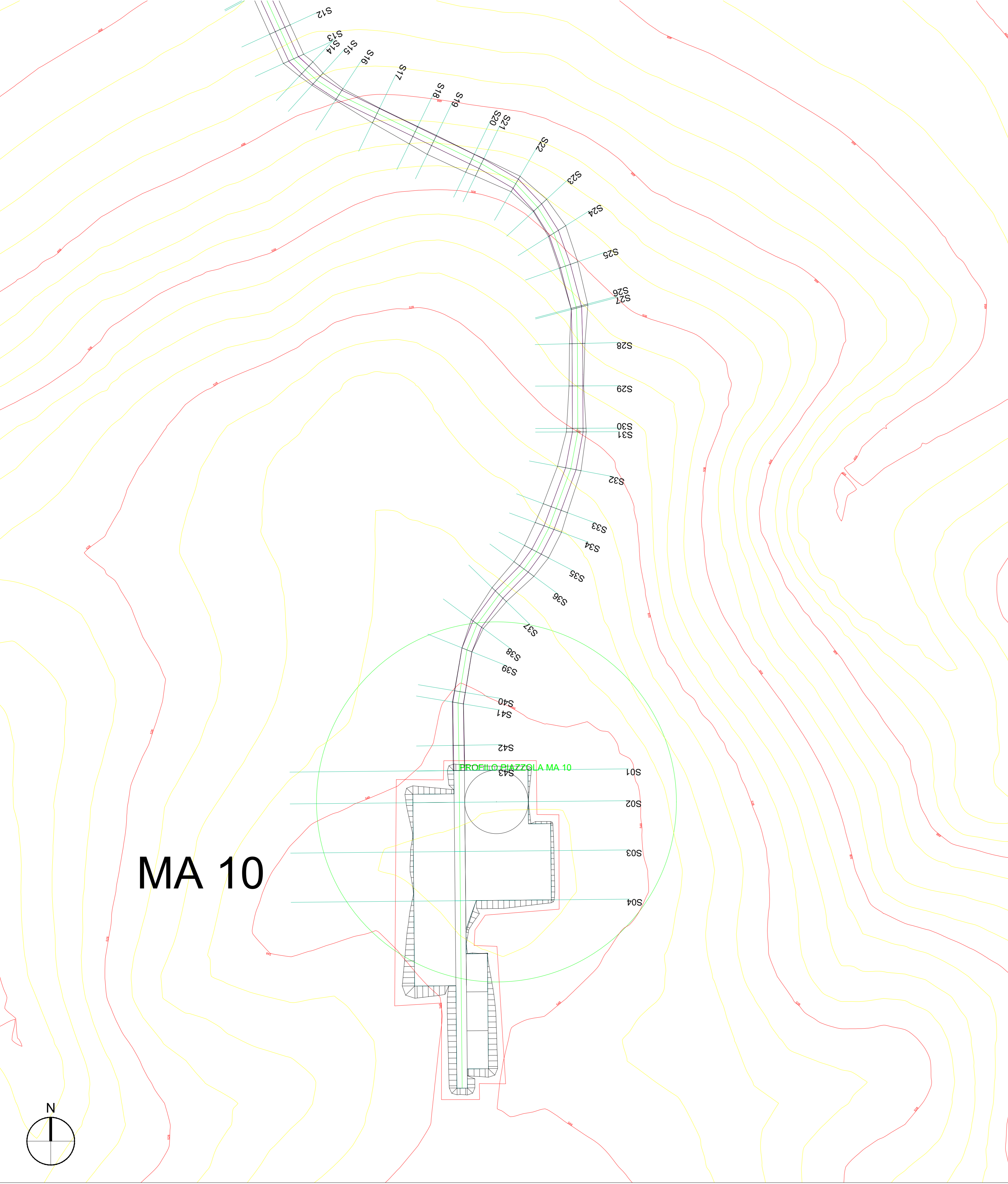


PROFILO ASSE L - MA10



PLANIMETRIA PIAZZOLA MA10 E PROFILO ASSE L-MA10 (S12-S43) SU CURVE DI LIVELLO Scala 1:1.000

PLANIMETRIA PROFILO ASSE L-MA10 (S01-S41) SU CURVE DI LIVELLO Scala 1:1.000



LEGENDA
 Porzione di sterno
 Porzione di sporto

AUTORIZZAZIONE UNICA EX D. LGS. N. 387/2003

**PROGETTO DEFINITIVO
 PARCO EOLICO MONTI ALA' DEI SARDI**

Titolo elaborato:
**Planimetria e profili longitudinali strada di accesso e piazzola
 MA01....MA12**

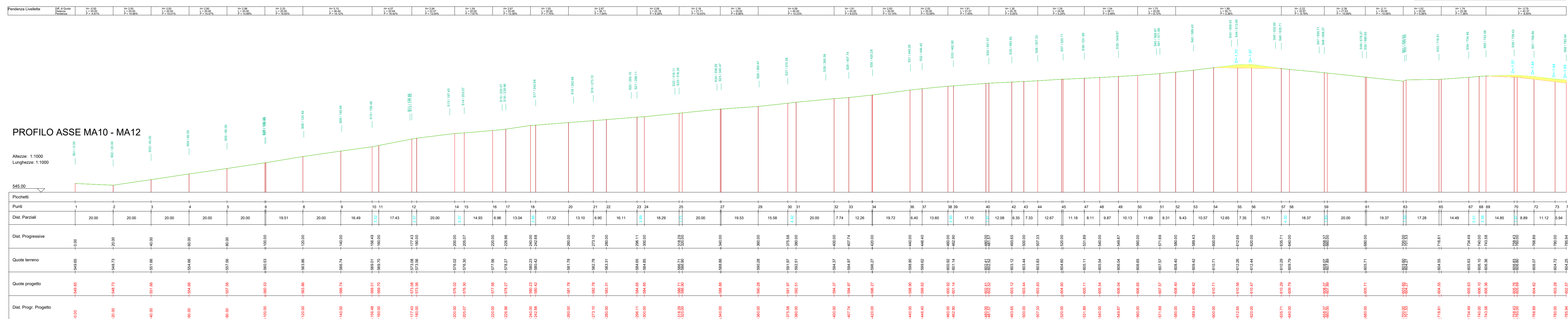
CG	PD	GD	Prima Emissione	12/05/2023	00
REDDATTO CONTR.	APPROV.	DESCRIZIONE REVISIONE DOCUMENTO	DATA	REV	

PONENTE PRIME S.R.L. Via A. De Gasperi n.8 74023 Grottaglie (TA)	GE.CO.D'OR S.R.L. Via A. De Gasperi n.8 74023 Grottaglie (TA)

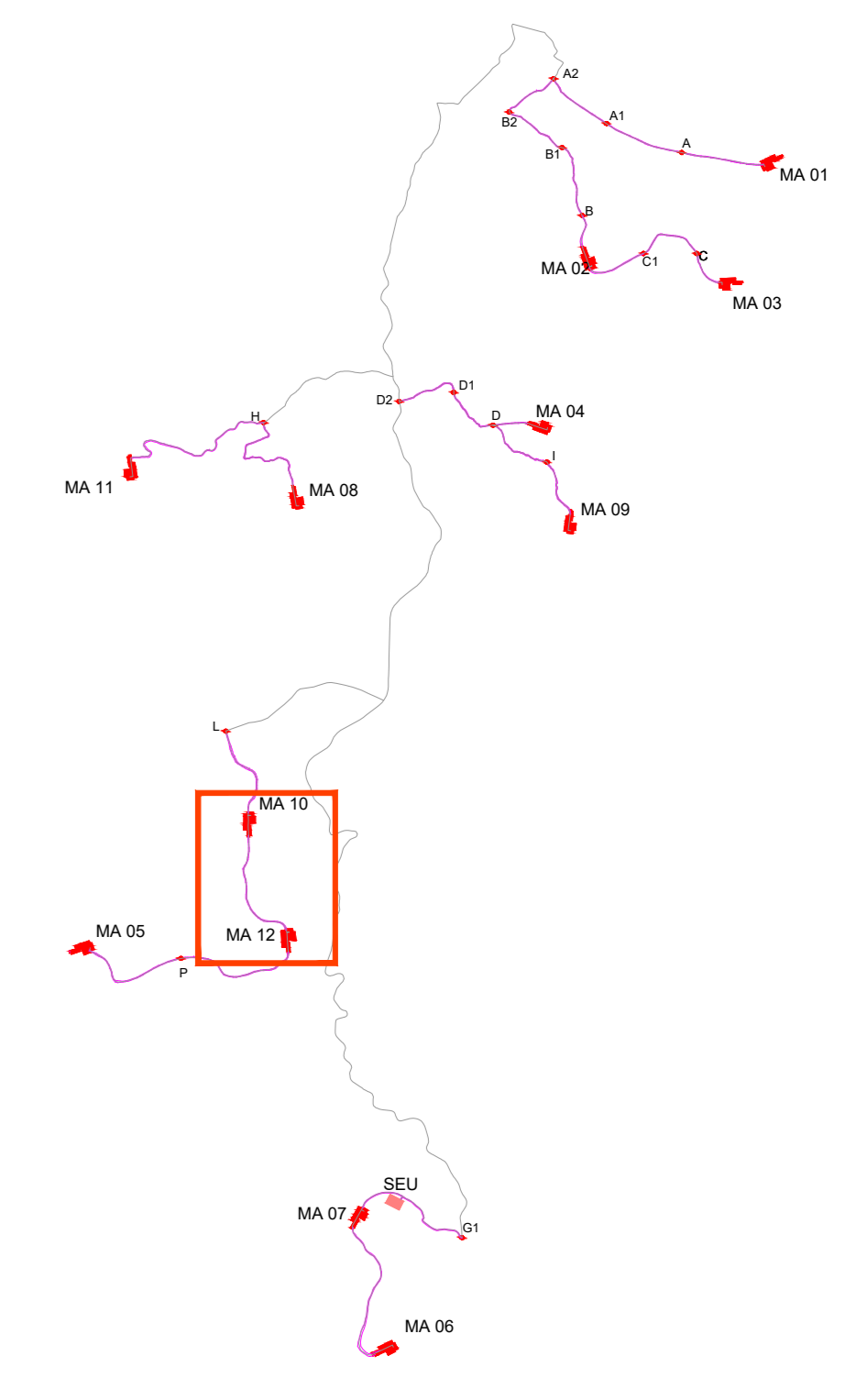
PROGETTISTA
 Ing. Gaetano D'Oronzio
 Via Goito 14 - Colobraro (MT)

Codice MAOC045	Formato A0	Scala 1:1000	Foglio 18/26
----------------	------------	--------------	--------------

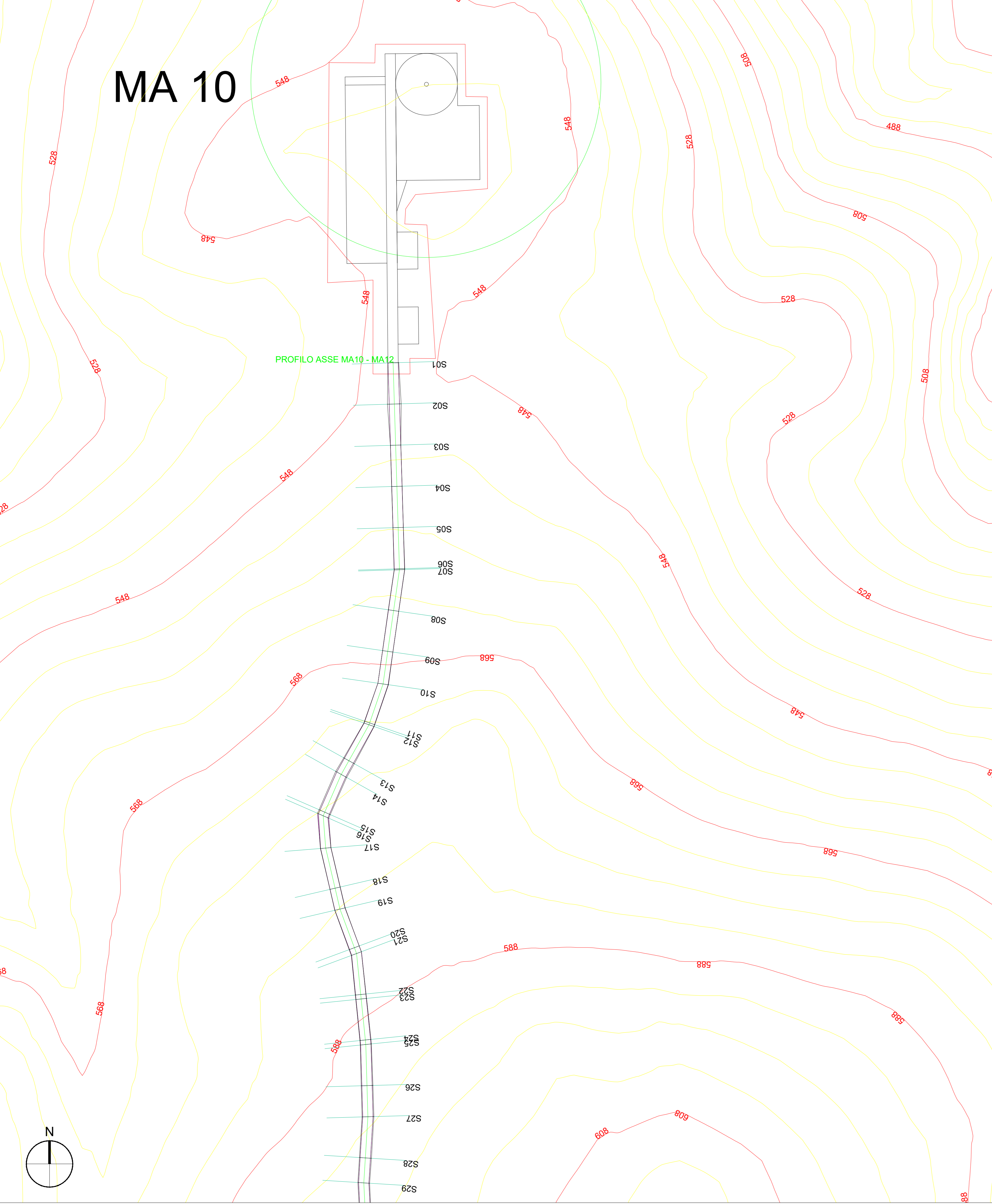
PROFILO ASSE MA10 - MA12	
Caratteristiche Tracciato di Progetto	610.71
Quota Monte	648.73
Quota Valle	785.94
Lunghezza Proiezione	790.44
Quota Sviluppo	81.88
Declività	-1.19 %
Pendenza Massima	43.50 %
Pendenza Media	9.99 %



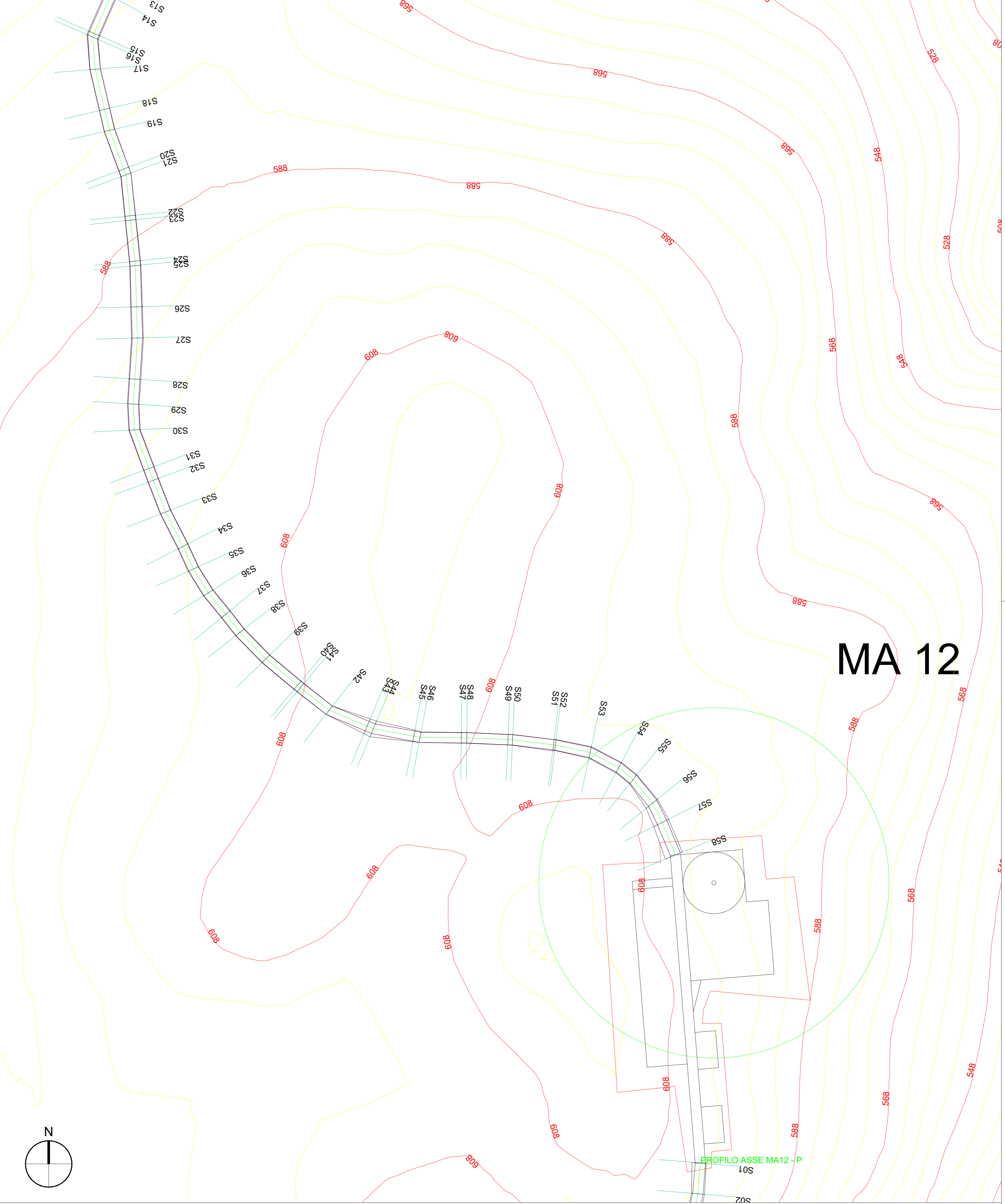
K-PLAN



PLANIMETRIA PROFILO MA10-MA12 (S01-S29) SU CURVE DI LIVELLO_SCALE 1:1.000



PLANIMETRIA PROFILO MA10-MA12 (S15-S58) SU CURVE DI LIVELLO_SCALE 1:1.000



LEGENDA

- Porzione di sterno
- Porzione di ripeto

AUTORIZZAZIONE UNICA EX D. LGS. N. 387/2003



PROGETTO DEFINITIVO
PARCO EOLICO MONTI ALA' DEI SARDI

Titolo elaborato:

Planimetria e profili longitudinali strada di accesso e piazzola
MA01....MA12

CG	PD	GD	Prima Emissione	12/05/2023	00
REDAITTO	CONTR.	APPROV.	DESCRIZIONE REVISIONE DOCUMENTO	DATA	REV

PROPONENTE



PONENTE PRIME S.R.L.
Via A. De Gasperi n.8
74023 Grottaglie (TA)

CONSULENZA



GE.CO.D'OR. S.R.L.
Via A. De Gasperi n.8
74023 Grottaglie (TA)

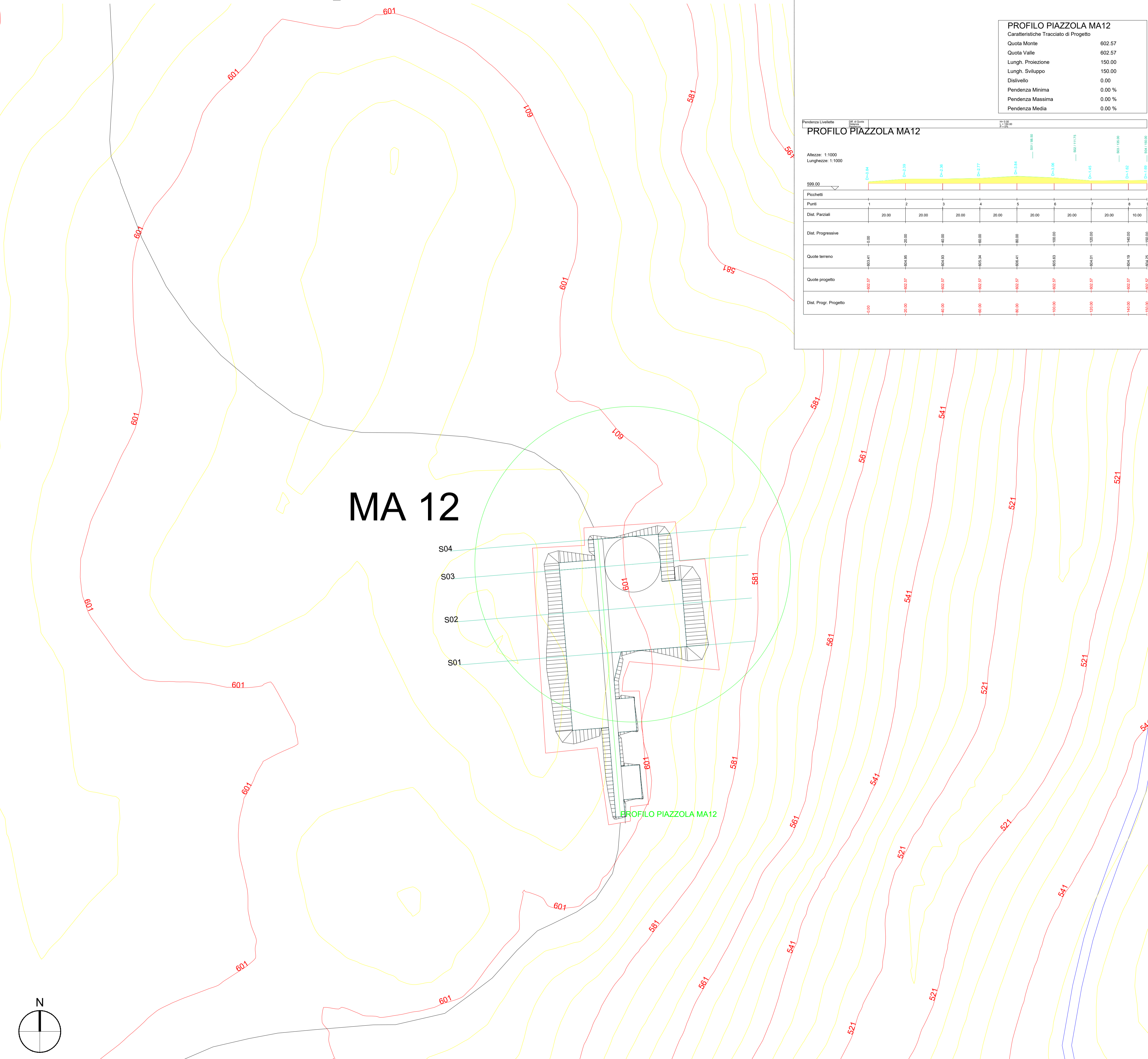
PROGETTISTA
Ing. Gaetano D'Oronzio
Via Goito 14 - Colobraro (MT)

Codice
MA0C045

Formato
A0

Scala
1:1000

Foglio
19/26



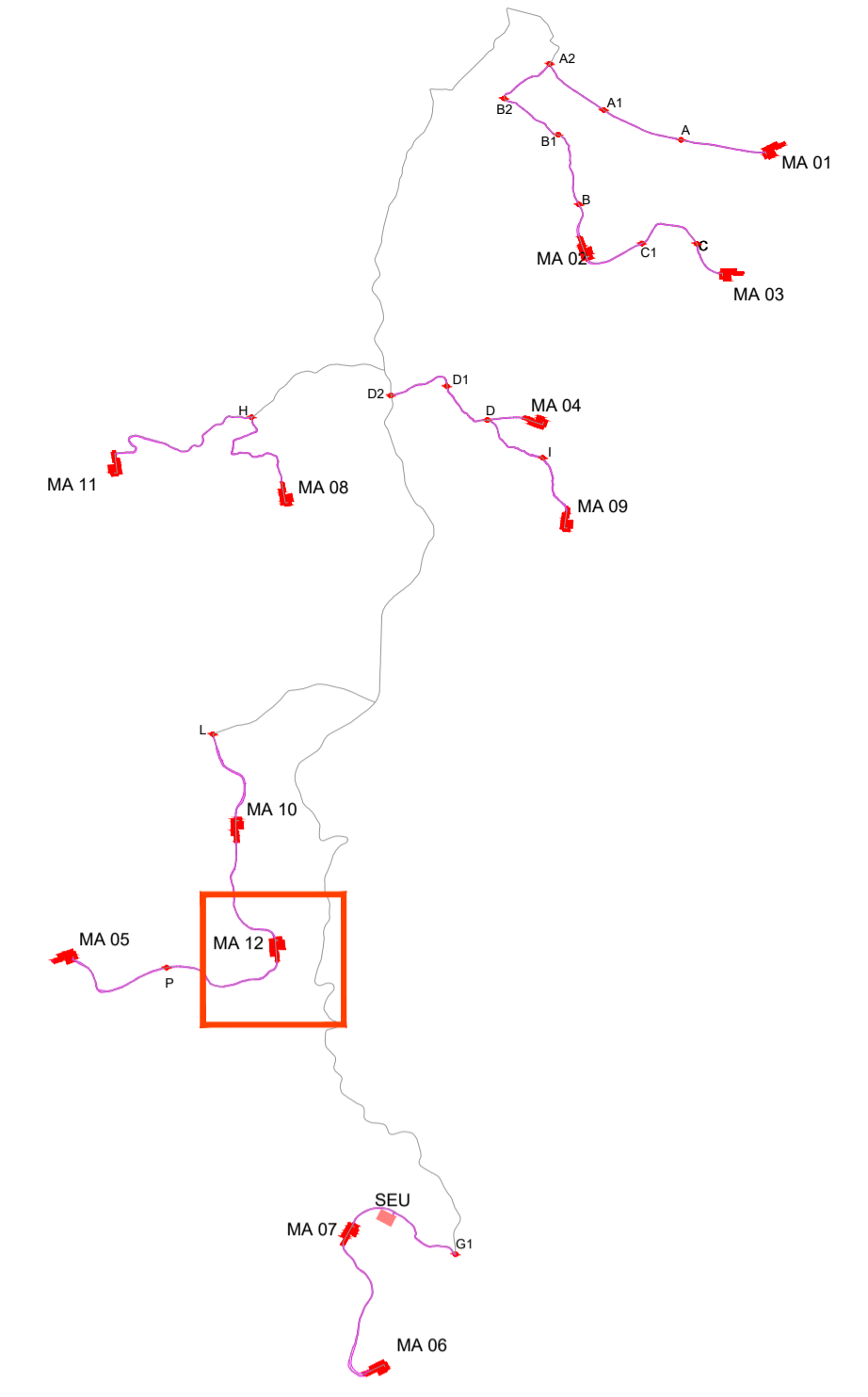
PROFILO PIAZZOLA MA12
Caratteristiche Tracciato di Progetto

Quota Monte	602.57
Quota Valle	602.57
Lungh. Proiezione	150.00
Lungh. Sviluppo	150.00
Dislivello	0.00
Pendenza Minima	0.00 %
Pendenza Massima	0.00 %
Pendenza Media	0.00 %

PROFILO PIAZZOLA MA12

Altezza: 1:1000
Lunghezza: 1:1000

Picchetti	1	2	3	4	5	6	7	8	9
Punti									
Dist. Parziali		20.00	20.00	20.00	20.00	20.00	20.00	20.00	10.00
Dist. Progressive	0.00	20.00	40.00	60.00	80.00	100.00	120.00	140.00	150.00
Quote terreno	602.57	602.57	602.57	602.57	602.57	602.57	602.57	602.57	602.57
Quote progetto	602.57	602.57	602.57	602.57	602.57	602.57	602.57	602.57	602.57
Dist. Progr. Progetto	0.00	20.00	40.00	60.00	80.00	100.00	120.00	140.00	150.00



LEGENDA

Porzione di sterzo	
Porzione di riporto	

AUTORIZZAZIONE UNICA EX D. LGS. N. 387/2003



PROGETTO DEFINITIVO
PARCO EOLICO MONTI ALA' DEI SARDI

Titolo elaborato:
Planimetria e profili longitudinali strada di accesso e piazzola MA01.....MA12

CG	PD	GD	Prima Emissione	12/05/2023	00
REDATTO	CONTR.	APPROV.	DESCRIZIONE REVISIONE DOCUMENTO	DATA	REV

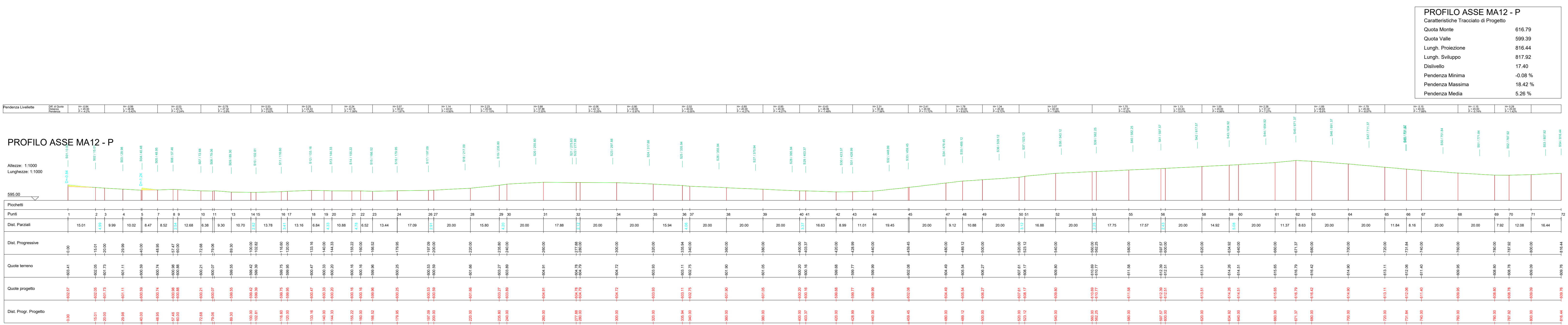
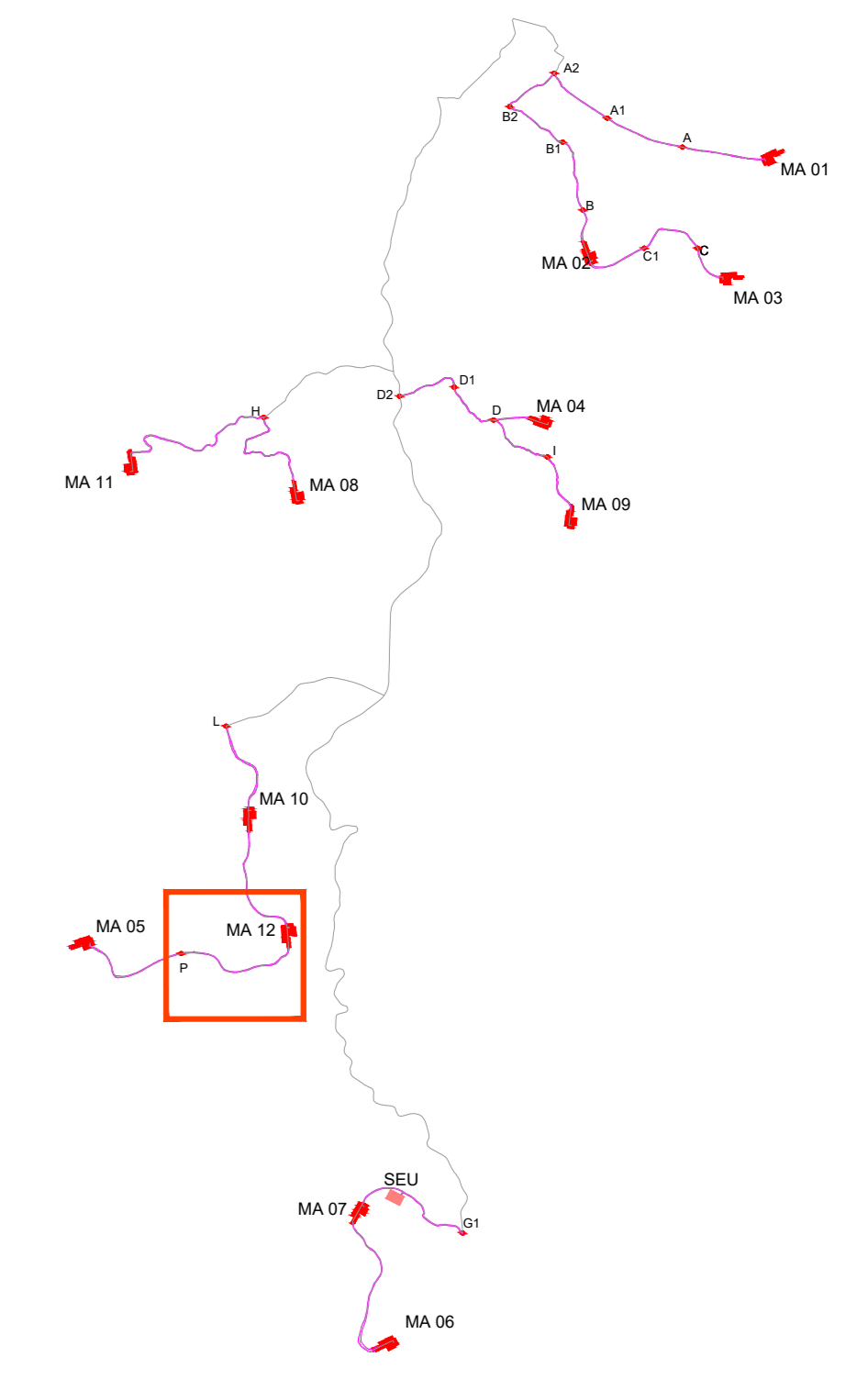
PROPONENTE

PONENTE PRIME S.R.L.
Via A. De Gasperi n.8
74023 Grottaglie (TA)

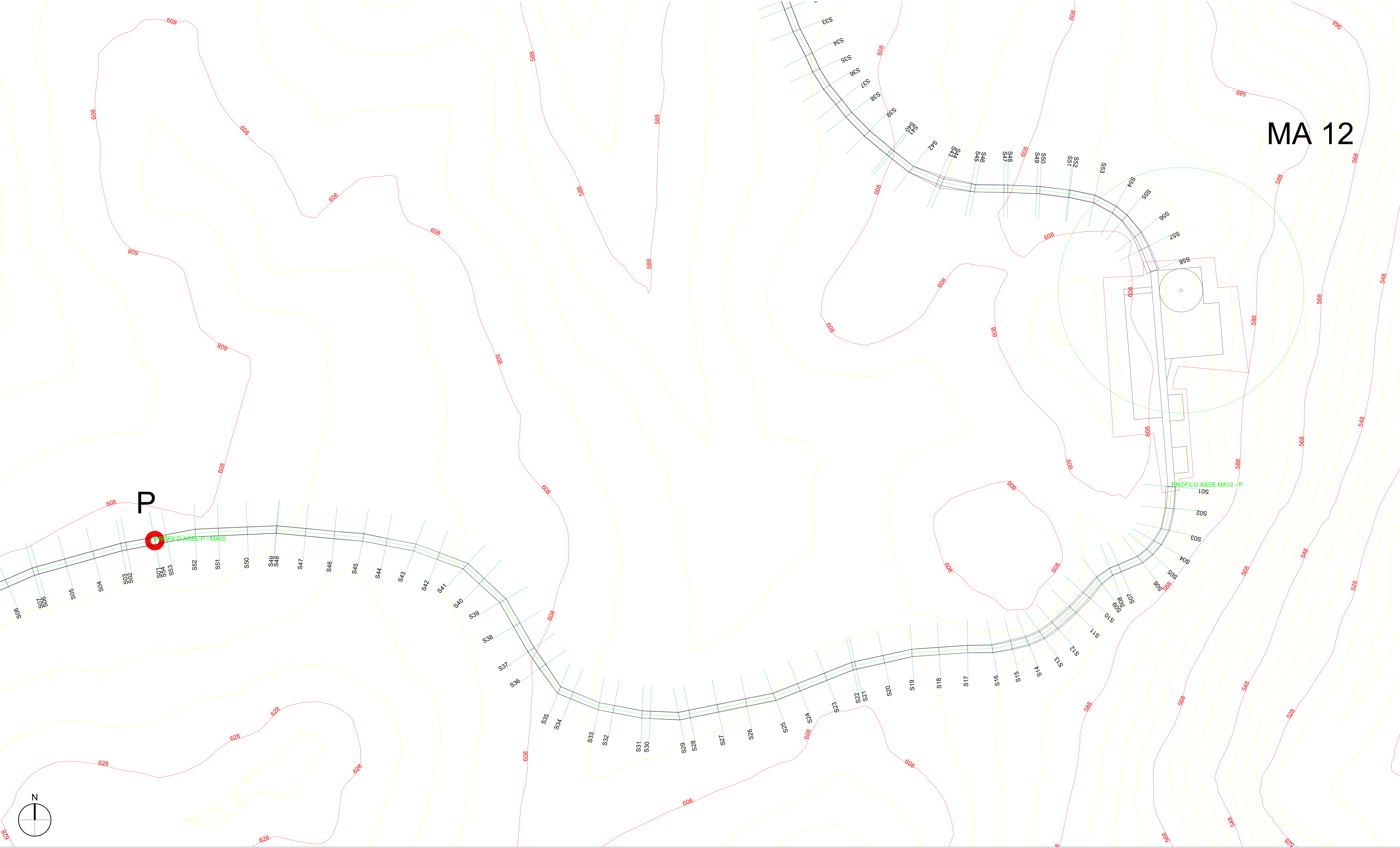
CONSULENZA

GE.CO.D'OR. S.R.L.
Via A. De Gasperi n.8
74023 Grottaglie (TA)

PROGETTISTA
Ing. Gaetano D'Oronzio
Via Goito 14 - Colobraro (MT)



PLANIMETRIA PROFILO MA12-P SU CURVE DI LIVELLO_SCALA 1:1.000



LEGENDA

- Portione di atterro
- Portione di riporto

AUTORIZZAZIONE UNICA EX D. LGS. N. 387/2003



PROGETTO DEFINITIVO
PARCO EOLICO MONTI ALA' DEI SARDI

Titolo elaborato:

Planimetria e profili longitudinali strada di accesso e piazzola
MA01...MA12

CG	PD	GD	Prima Emissione	12/05/2023	00
REDDATTO CONTR.	APPROV.	DESCRIZIONE	REVISIONE DOCUMENTO	DATA	REV

PROPONENTE



PONENTE PRIME S.R.L.
Via A. De Gasperi n.8
74023 Grottaglie (TA)

CONSULENZA



GE.CO.D'OR. S.R.L.
Via A. De Gasperi n.8
74023 Grottaglie (TA)

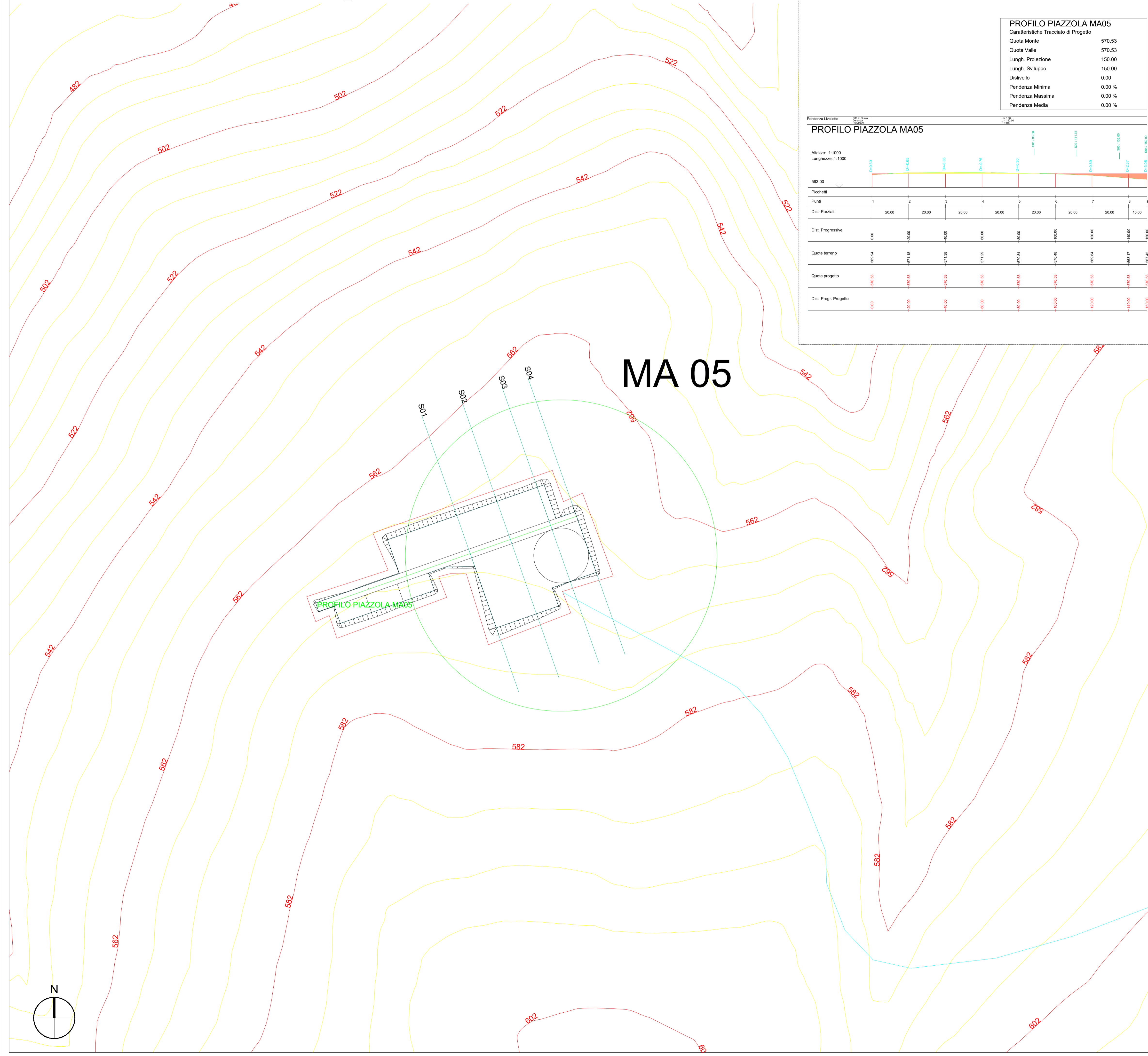
PROGETTISTA
Ing. Gaetano D'Oronzio
Via Goito 14 - Colobraro (MT)

Codice
MA0C045

Formato
A0

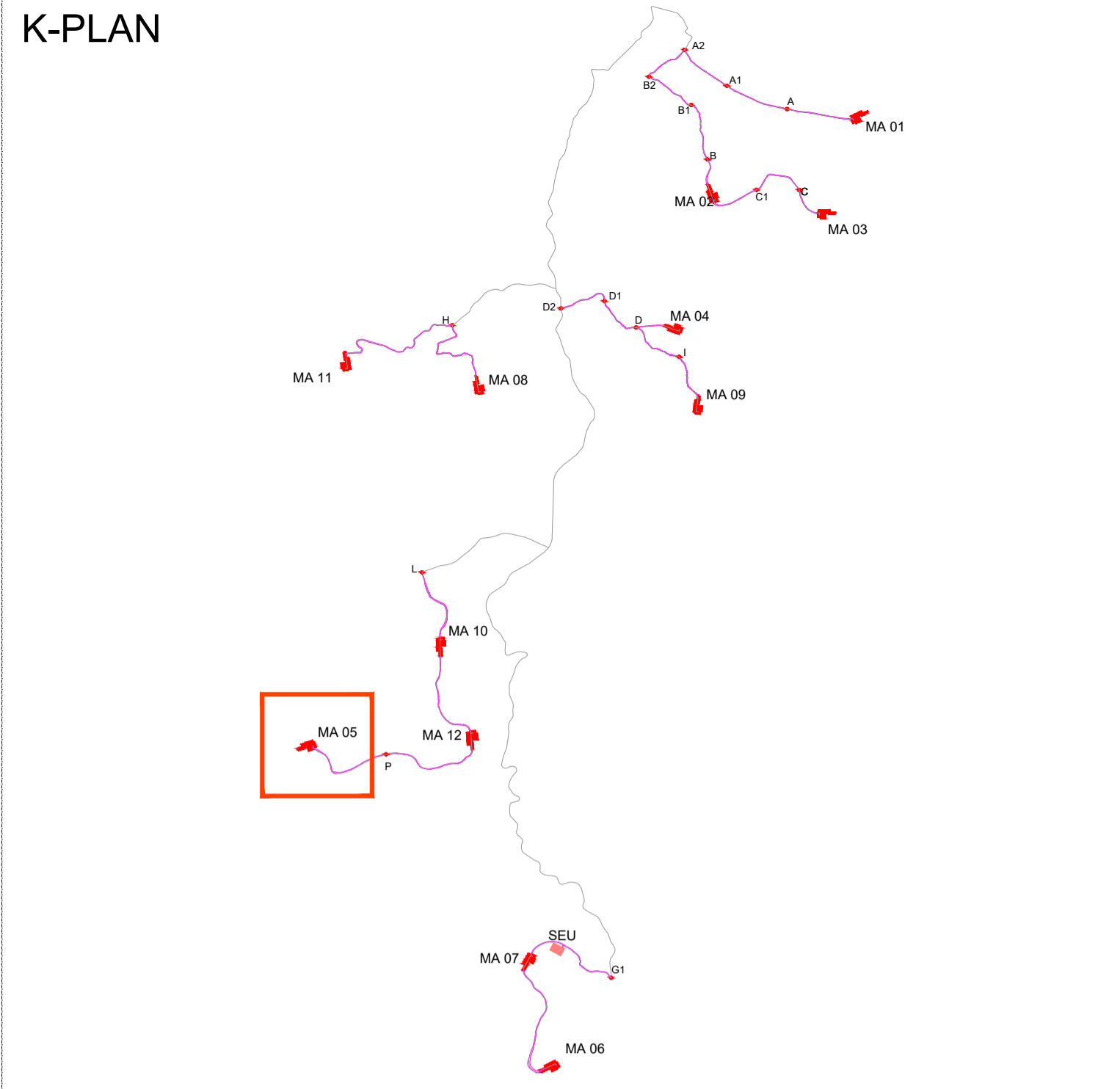
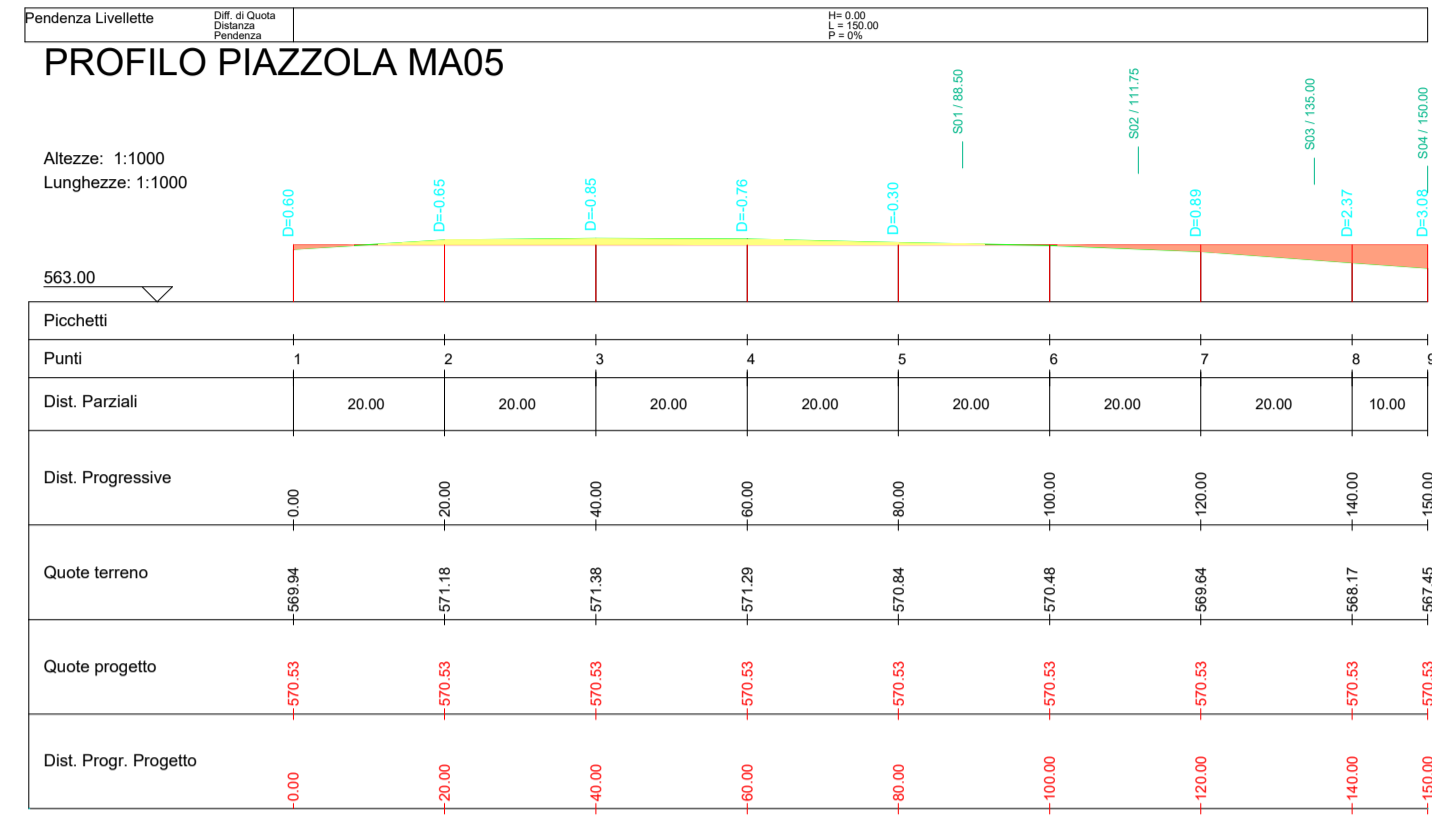
Scala
1:1000

Foglio
21/26



PROFILO PIAZZOLA MA05
Caratteristiche Tracciato di Progetto

Quota Monte	570.53
Quota Valle	570.53
Lungh. Proiezione	150.00
Lungh. Sviluppo	150.00
Dislivello	0.00
Pendenza Minima	0.00 %
Pendenza Massima	0.00 %
Pendenza Media	0.00 %



LEGENDA

Porzione di sterro	
Porzione di riporto	

AUTORIZZAZIONE UNICA EX D. LGS. N. 387/2003



PROGETTO DEFINITIVO
PARCO EOLICO MONTI ALA' DEI SARDI

Titolo elaborato:
Planimetria e profili longitudinali strada di accesso e piazzola MA01.....MA12

CG	PD	GD	Prima Emissione	12/05/2023	00
REDDATTO	CONTR.	APPROV.	DESCRIZIONE REVISIONE DOCUMENTO	DATA	REV

PROPONENTE

PONENTE PRIME S.R.L.
Via A. De Gasperi n.8
74023 Grottaglie (TA)

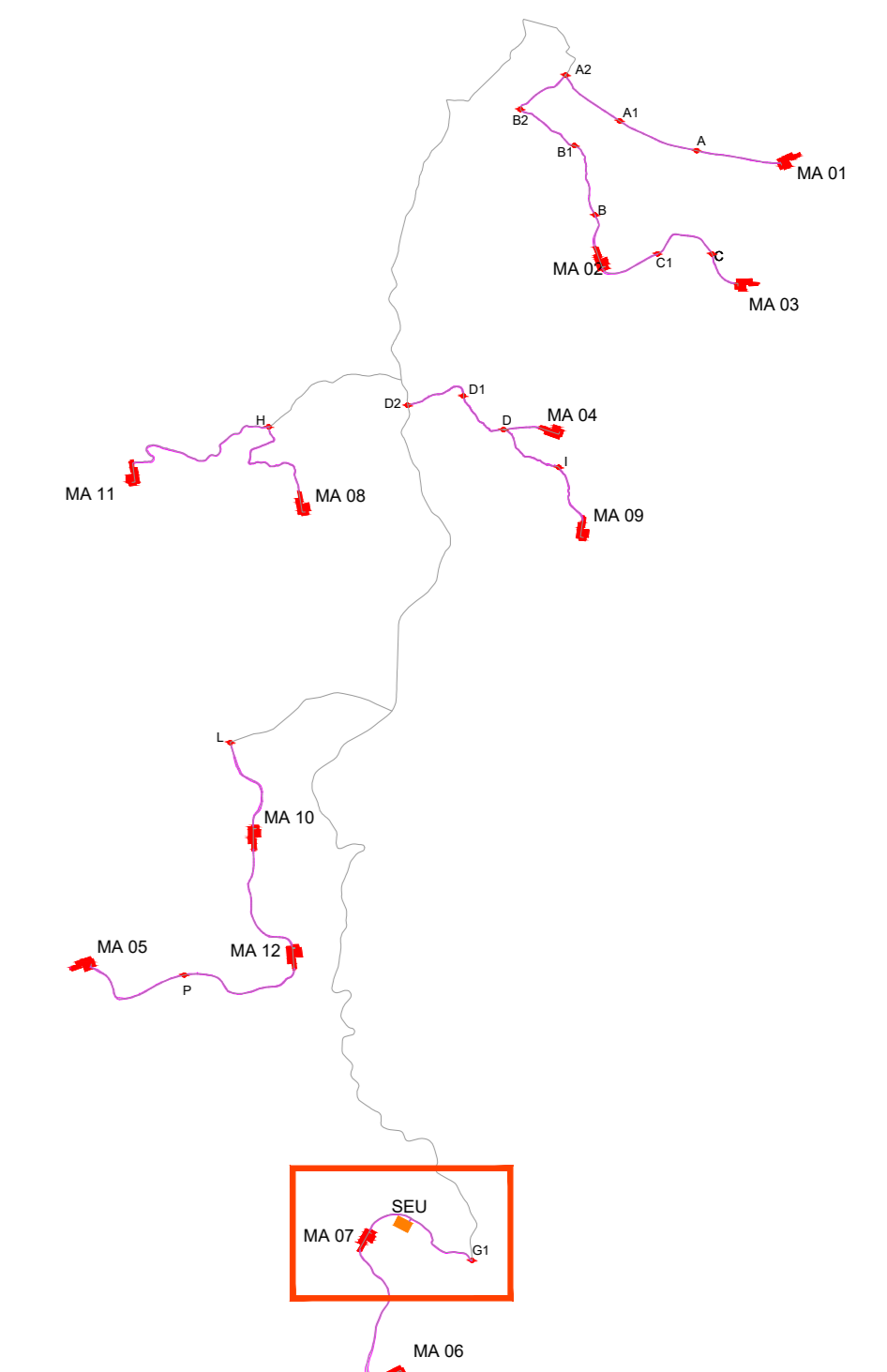
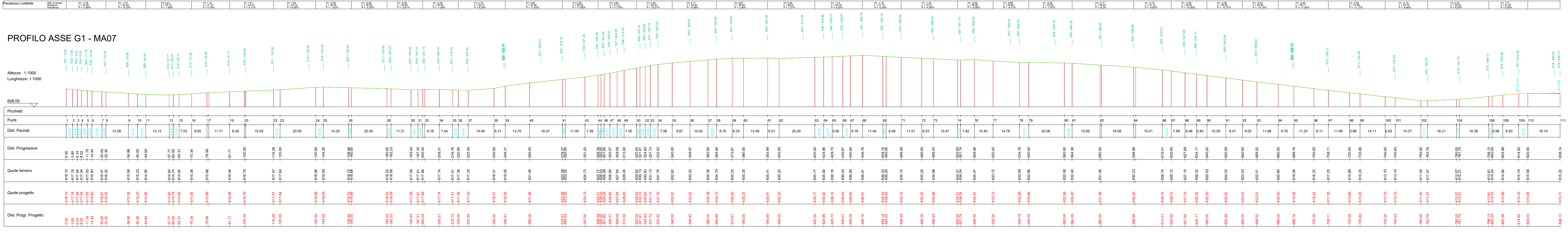
CONSULENZA

GE.CO.D'OR. S.R.L.
Via A. De Gasperi n.8
74023 Grottaglie (TA)

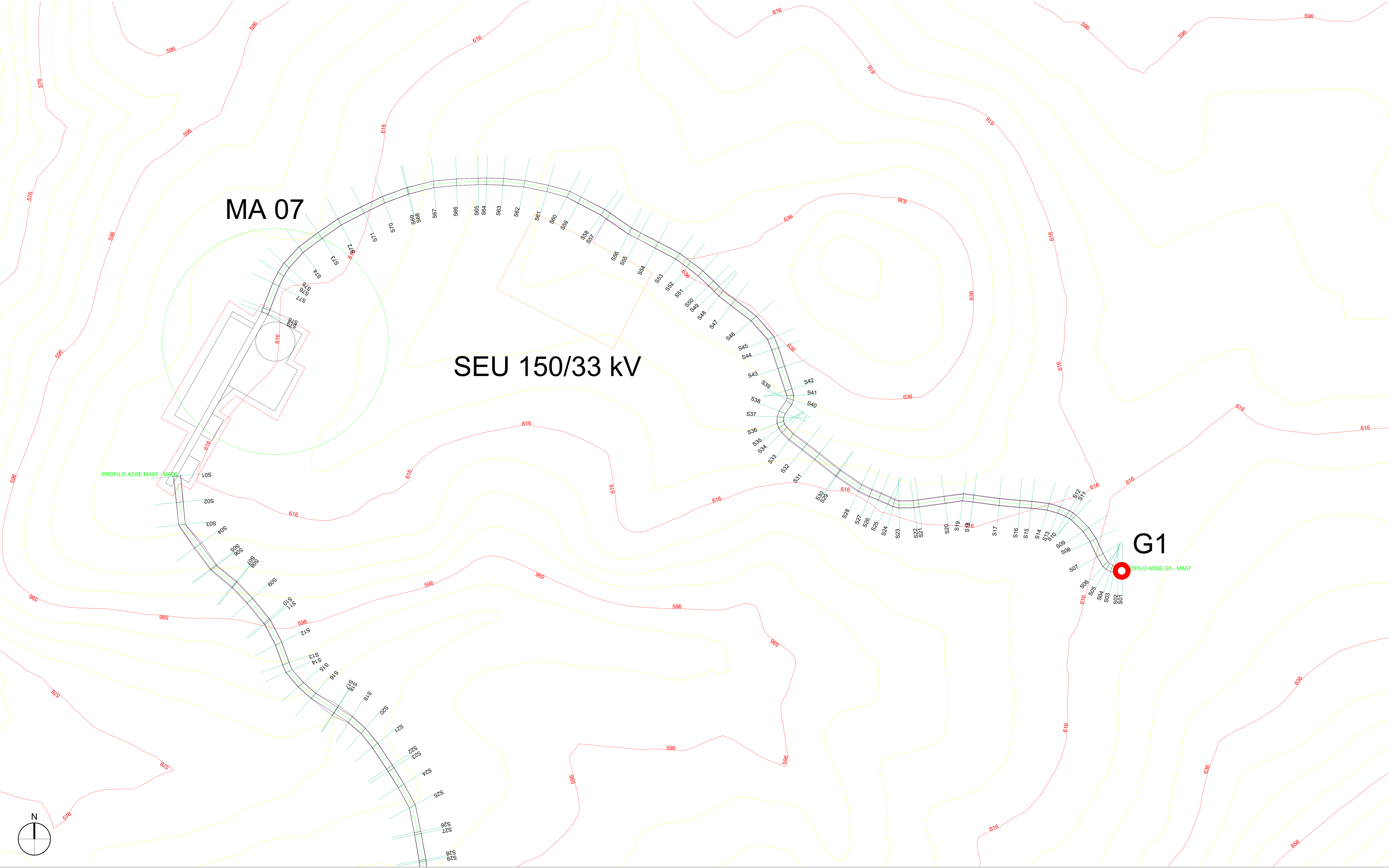
PROGETTISTA
Ing. Gaetano D'Oronzio
Via Goito 14 - Colobraro (MT)

PROFILO ASSE G1 - MA07

Caratteristiche Tracciato di Progetto	036.91
Quota Monte	611.50
Quota Valle	836.14
Lung. Sviluppo	841.13
Distivello	25.40
Pendenza Minima	-0.08 %
Pendenza Massima	27.15 %
Pendenza Media	7.78 %



PLANIMETRIA PROFILO ASSE G1-MA07 SU CURVE DI LIVELLO_SCALE 1:1.000



LEGENDA

Porzione di sterno	
Porzione di sporto	

AUTORIZZAZIONE UNICA EX D. LGS. N. 387/2003

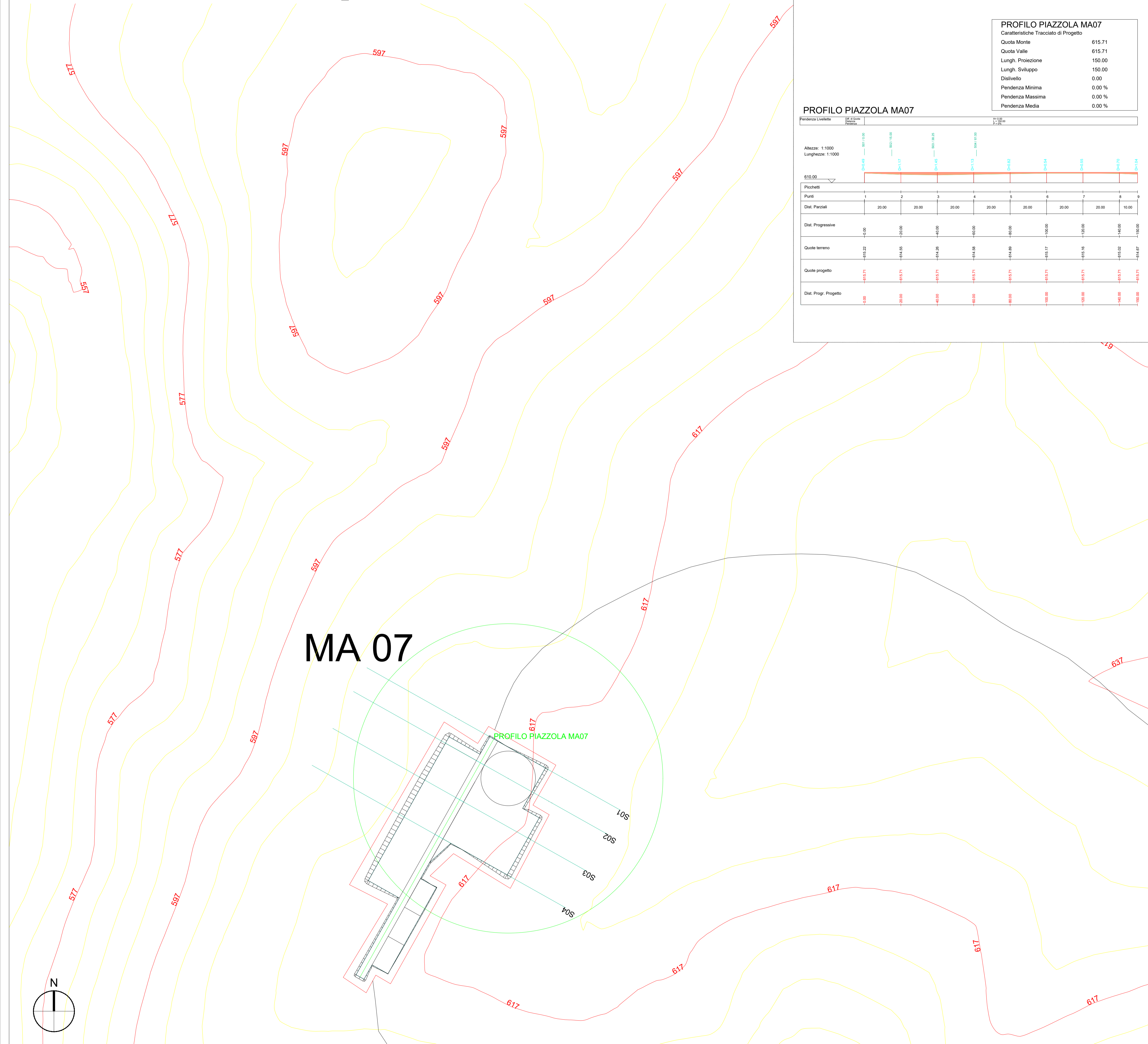


PROGETTO DEFINITIVO
PARCO EOLICO MONTI ALA' DEI SARDI

Titolo elaborato:
Planimetria e profili longitudinali strada di accesso e piazzola MA01....MA12

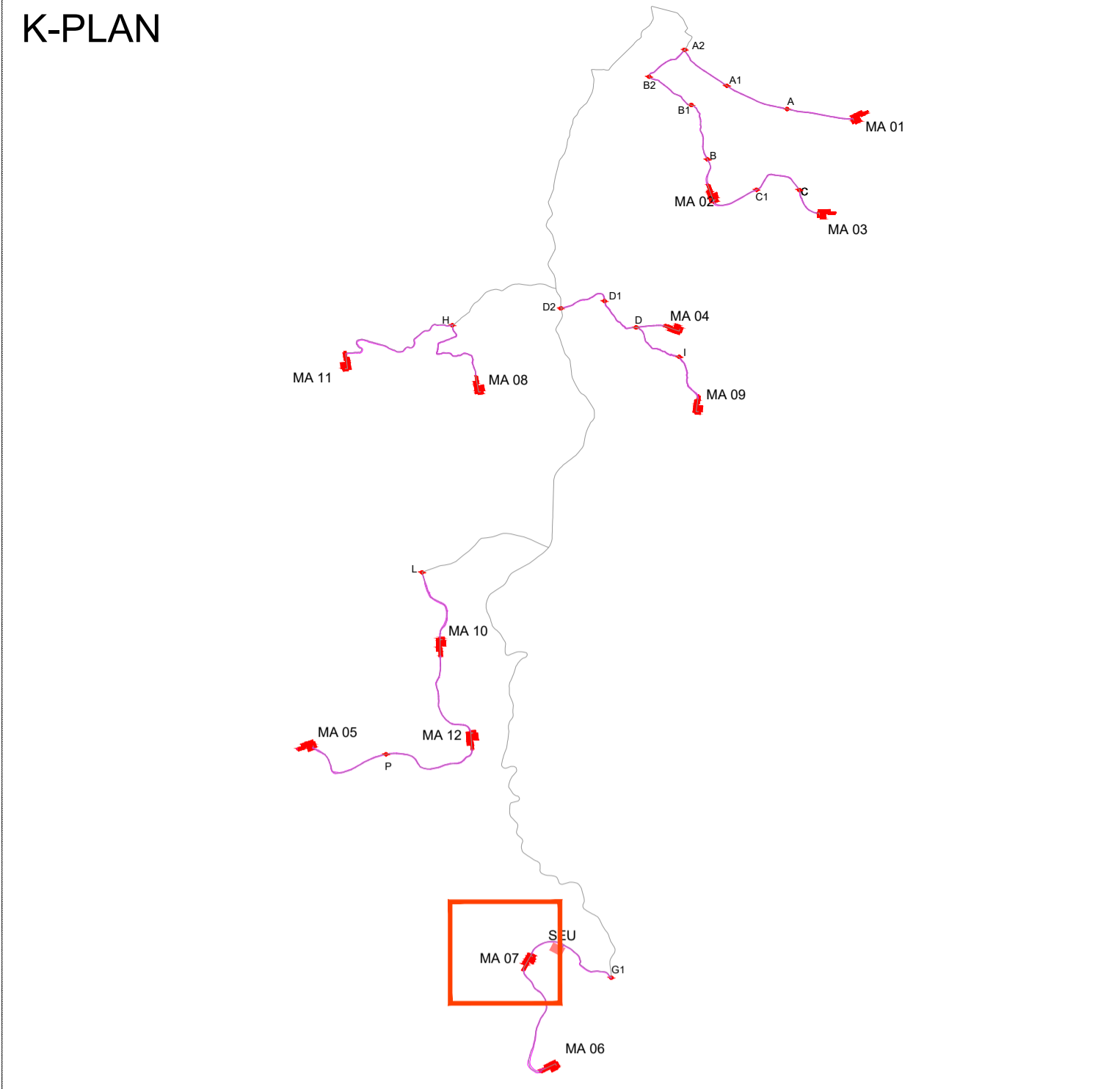
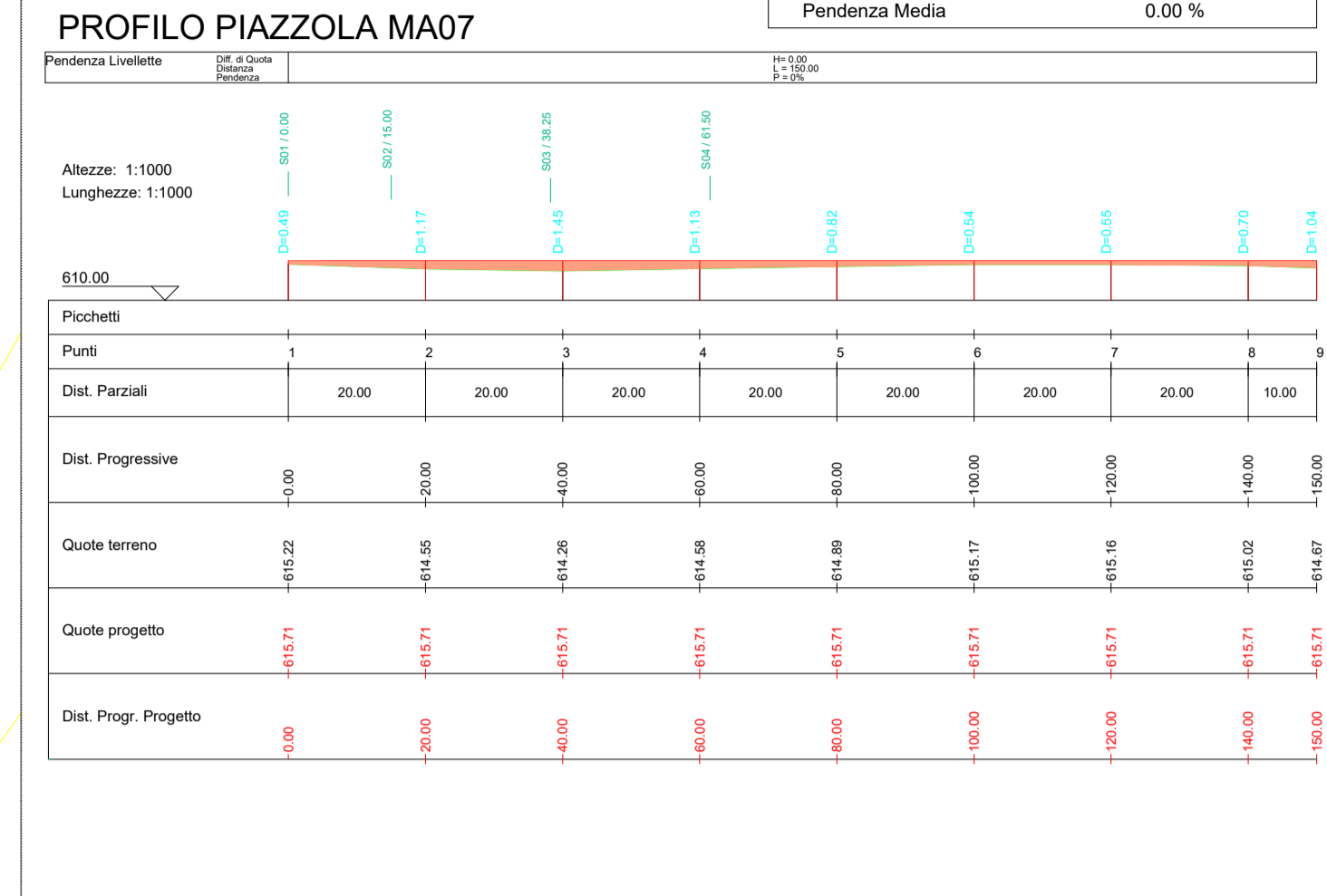
CG	PD	GD	Prima Emissione	12/05/2023	00
REDAITTO	CONTR.	APPROV.	DESCRIZIONE REVISIONE DOCUMENTO	DATA	REV

<p>PROPONENTE</p> <p>PONENTE PRIME S.R.L. Via A. De Gasperi n.8 74023 Grottaglie (TA)</p>	<p>CONSULENZA</p> <p>GE.CO.D'OR S.R.L. Via A. De Gasperi n.8 74023 Grottaglie (TA)</p>
<p>PROGETTISTA Ing. Gaetano D'Oronzio Via Goito 14 - Colobraro (MT)</p>	



PROFILO PIAZZOLA MA07
Caratteristiche Tracciato di Progetto

Quota Monte	615.71
Quota Valle	615.71
Lungh. Proiezione	150.00
Lungh. Sviluppo	150.00
Dislivello	0.00
Pendenza Minima	0.00 %
Pendenza Massima	0.00 %
Pendenza Media	0.00 %



LEGENDA

Porzione di sterro	
Porzione di riporto	

MA 07

AUTORIZZAZIONE UNICA EX D. LGS. N. 387/2003



**PROGETTO DEFINITIVO
PARCO EOLICO MONTI ALA' DEI SARDI**

Titolo elaborato:
Planimetria e profili longitudinali strada di accesso e piazzola MA01.....MA12

CG	PD	GD	Prima Emissione	12/05/2023	00
REDDATTO	CONTR.	APPROV.	DESCRIZIONE REVISIONE DOCUMENTO	DATA	REV

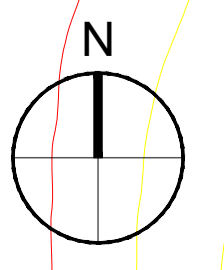
PROPONENTE

PONENTE PRIME S.R.L.
Via A. De Gasperi n.8
74023 Grottaglie (TA)

CONSULENZA

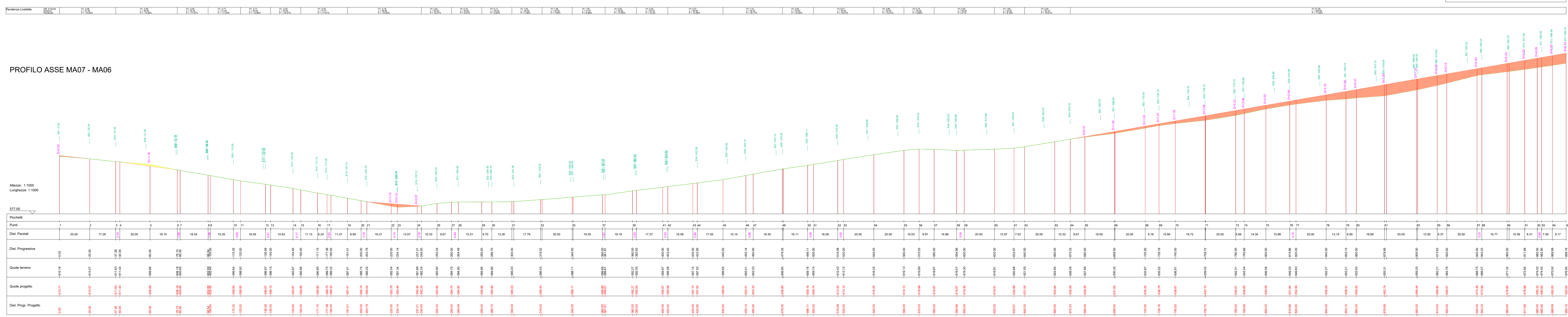
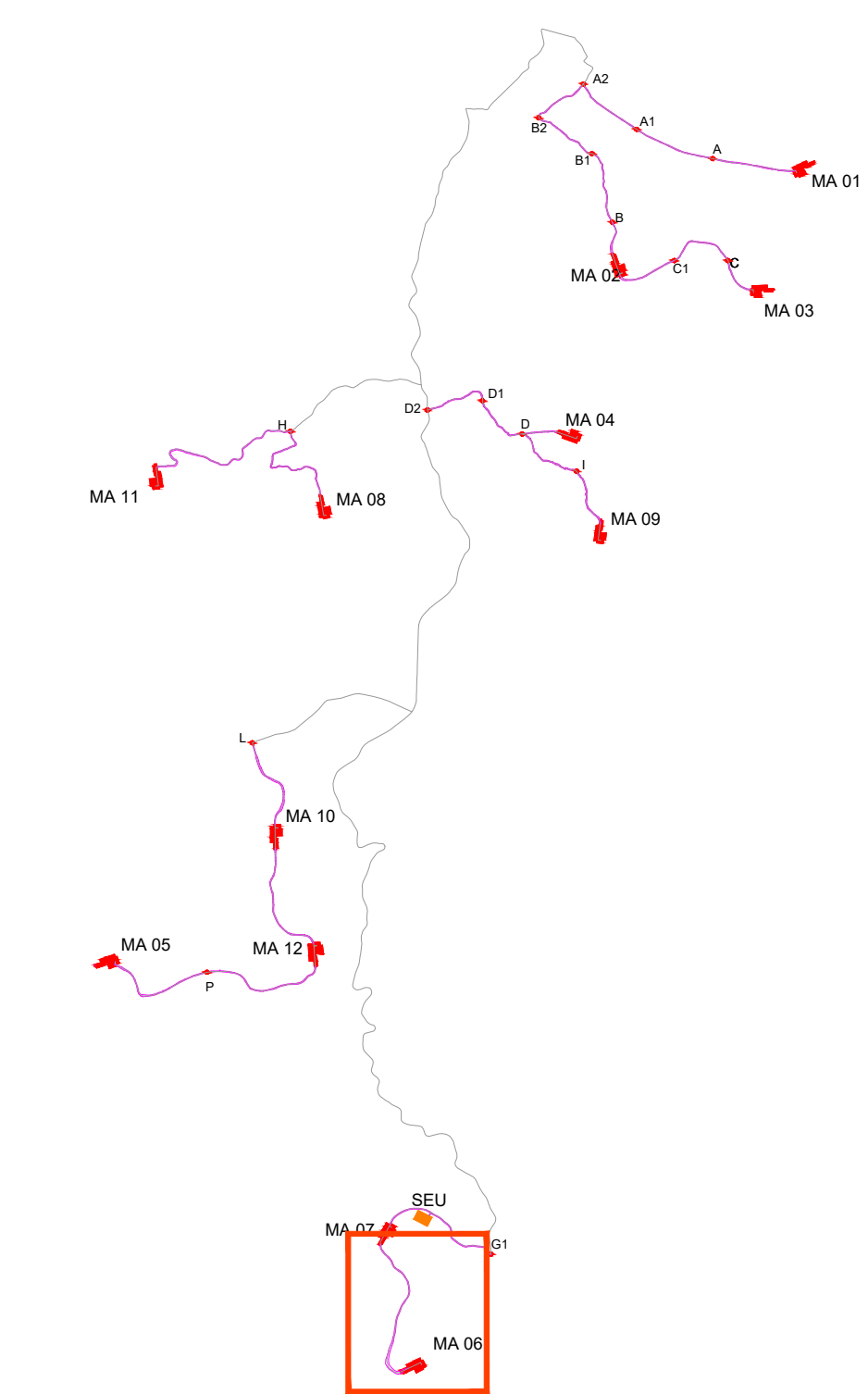
GE.CO.D'OR. S.R.L.
Via A. De Gasperi n.8
74023 Grottaglie (TA)

PROGETTISTA
Ing. Gaetano D'Oronzio
Via Goito 14 - Colobraro (MT)



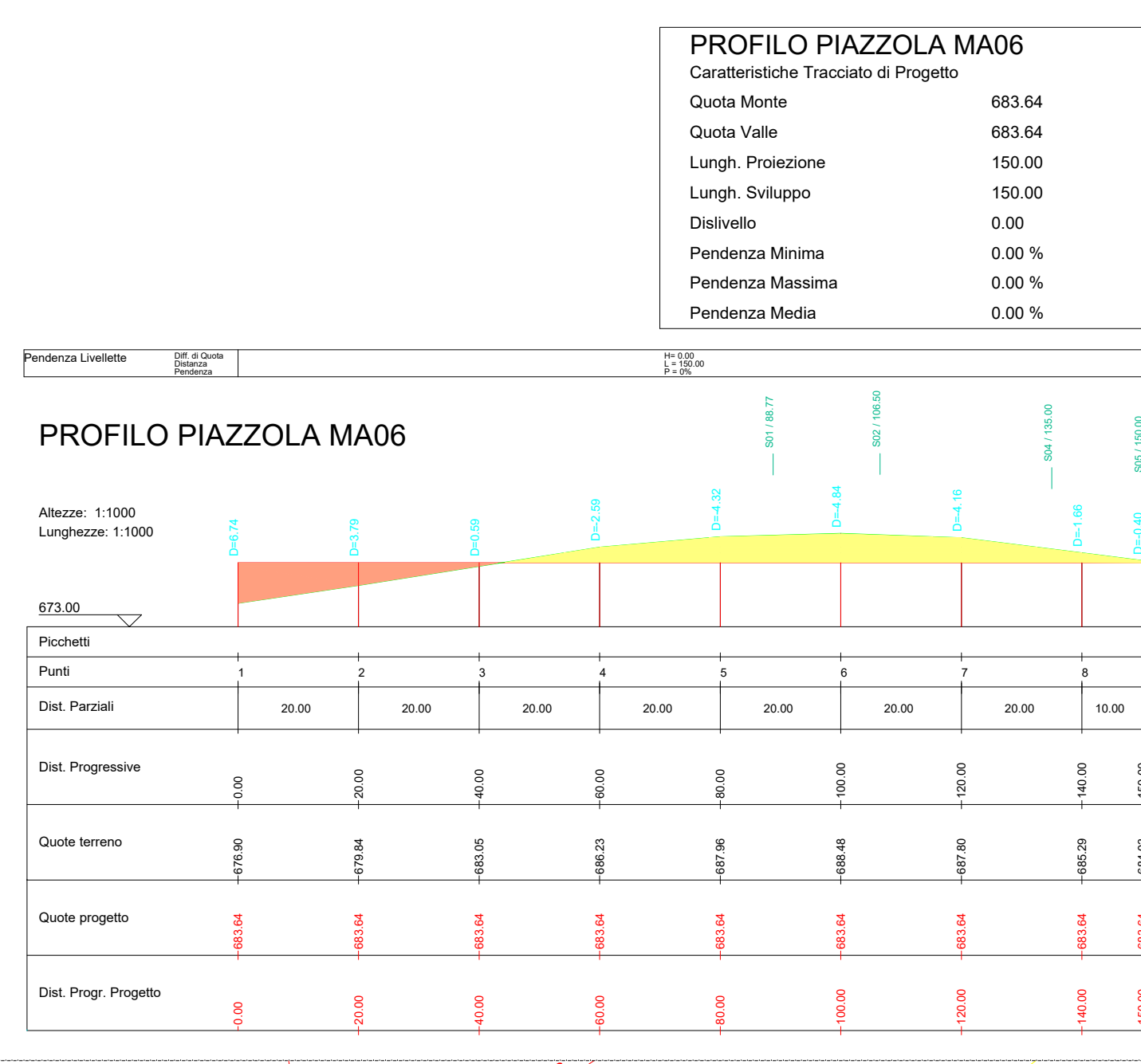
PROFILO ASSE MA07 - MA06	
Caratteristiche Tracciato di Progetto	
Quota Monte	683.84
Quota Valle	582.24
Lung. Proiezione	989.16
Lung. Sviluppo	1009.71
Dislivello	101.40
Pendenza Minima	-0.27 %
Pendenza Massima	+19.27 %
Pendenza Media	12.27 %

K-PLAN

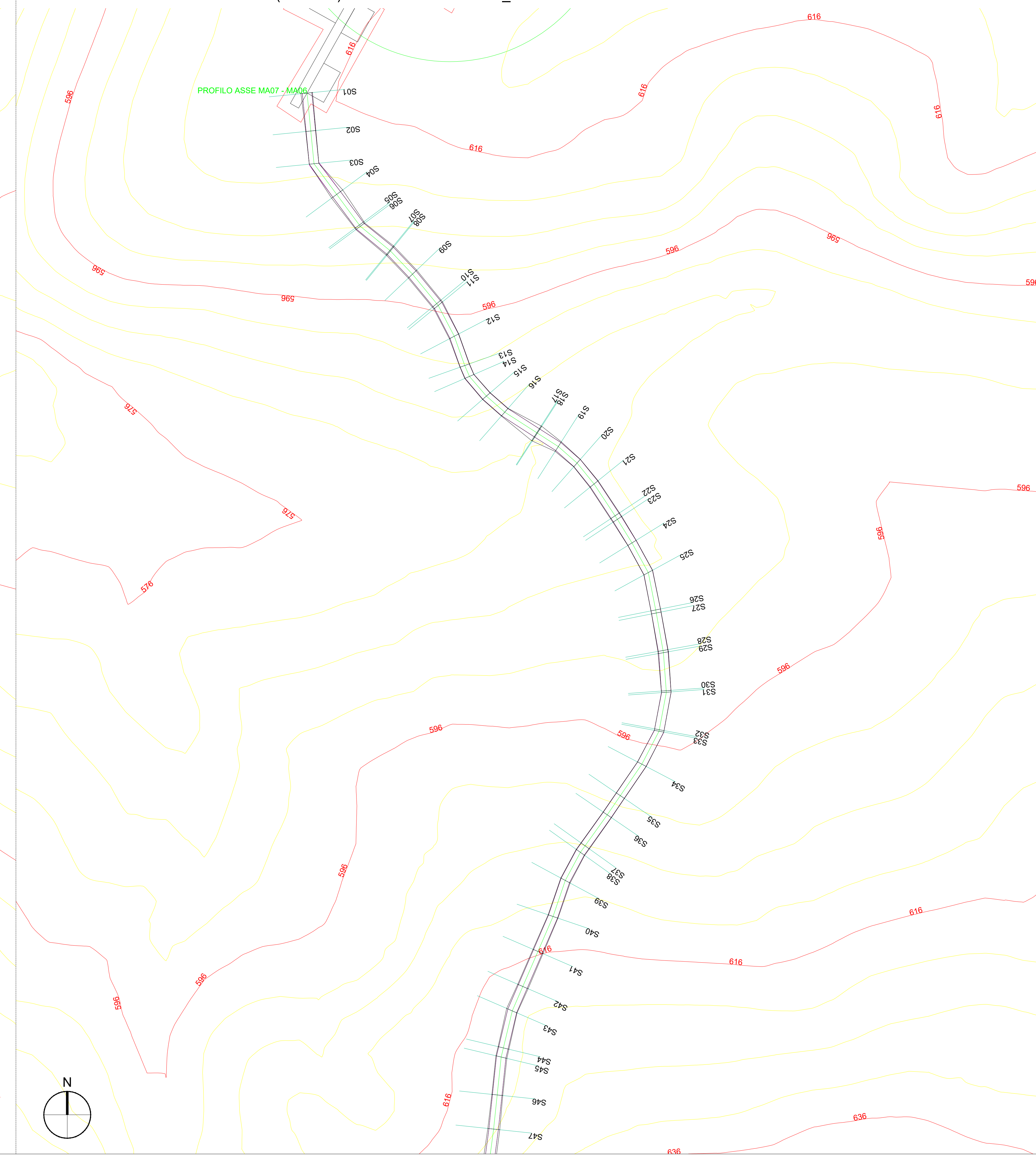
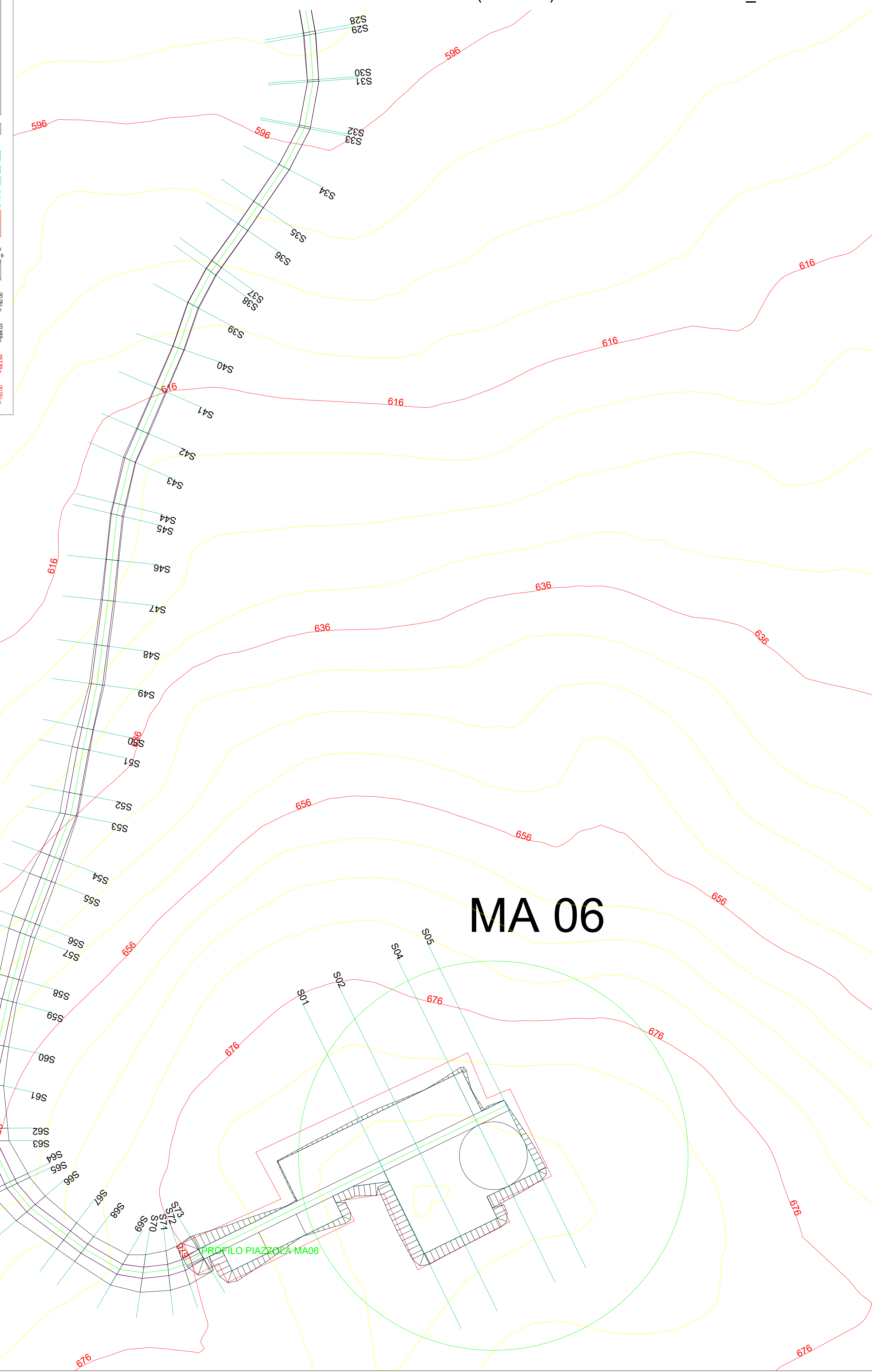


PROFILO PIAZZOLA MA06	
Caratteristiche Tracciato di Progetto	
Quota Monte	683.84
Quota Valle	683.84
Lung. Proiezione	150.00
Lung. Sviluppo	150.00
Dislivello	0.00
Pendenza Minima	0.00 %
Pendenza Massima	0.00 %
Pendenza Media	0.00 %

PLANIMETRIA PIAZZOLA MA06 E PROFILO MA07-MA06 (S73-S28) SU CURVE DI LIVELLO_SCALE 1:1.000



PLANIMETRIA PROFILO MA07-MA06 (S01-S47) SU CURVE DI LIVELLO_SCALE 1:1.000



LEGGENDA

- Porzione di sferma
- Porzione di riporto

AUTORIZZAZIONE UNICA EX D. LGS. N. 387/2003



PROGETTO DEFINITIVO
PARCO EOLICO MONTI ALA' DEI SARDI

Titolo elaborato:
Planimetria e profili longitudinali strada di accesso e piazzola MA01...MA12

CG	PD	GD	Prima Emissione	12/05/2023	00
REDDATTO	CONTR.	APPROV.	DESCRIZIONE REVISIONE DOCUMENTO	DATA	REV

PROPONENTE

PONENTE PRIME S.R.L.
Via A. De Gasperi n.8
74023 Grottaglie (TA)

CONSULENZA

GE.CO.D'OR S.R.L.
Via A. De Gasperi n.8
74023 Grottaglie (TA)

PROGETTISTA
Ing. Gaetano D'Oronzio
Via Goito 14 - Colobraro (MT)