



PRESIDENZA DEL CONSIGLIO DEI MINISTRI
 MESSA IN SICUREZZA DEL SISTEMA
 ACQUEDOTTISTICO DEL PESCHIERA PER
 L'APPROVVIGIONAMENTO IDRICO
 DI ROMA CAPITALE E DELL'AREA METROPOLITANA
 IL COMMISSARIO STRAORDINARIO ING. PhD MASSIMO SESSA
 SUB COMMISSARIO ING. MASSIMO PATERNOSTRO

aceq
 acqua
 ACEA ATO 2 SPA

Member of ISO
 9001
RINA
 CERTIFIED MANAGEMENT SYSTEM
 ISO 9001-ISO 14001
 RS OHSAS 18001
 ISO 50001

aceq
 Ingegneria
 e servizi

Member of ISO
 9001
RINA
 CERTIFIED MANAGEMENT SYSTEM
 ISO 9001-ISO 14001
 ISO 45001

IL RESPONSABILE DEL PROCEDIMENTO

Ing. PhD Alessia Delle Site

SUPPORTO AL RESPONSABILE DEL PROCEDIMENTO

Dott. Avv. Vittorio Gennari Ing. Michele Sartori
 Sig.ra Claudia Iacobelli
 Ing. Daniela Ili

CONSULENTE

Ing. Biagio Eramo

ELABORATO
A258PDS

COD. ATO2 AAM10121

DATA **Maggio 2023** SCALA **VARIE**

AGG. N.	DATA	NOTE	FIRMA
1			
2			
3			
4			
5			
6			

Progetto di sicurezza e ammodernamento
 dell'approvvigionamento della città
 metropolitana di Roma
 "Messa in sicurezza e ammodernamento del sistema
 idrico del Peschiera",
 L.n.108/2021, ex DL n.77/2021 art. 44 Allegato IV

Sottoprogetto CUP G31B21006920002
**RADDOPPIO VIII SIFONE – TRATTO CASA
 VALERIA – USCITA GALLERIA RIPOLI
 FASE 1**
 (con il finanziamento dell'Unione
 europea – Next Generation EU)

**PROGETTO DI FATTIBILITA' TECNICA
 ED ECONOMICA**

TEAM DI PROGETTAZIONE

CAPO PROGETTO
 Ing. Angelo Marchetti

IDRAULICA
 Ing. Eugenio Benedini

GEOLOGIA E IDROGEOLOGIA
 Geol. Stefano Tosti

GEOTECNICA E STRUTTURE
 Ing. Angelo Marchetti

ASPETTI AMBIENTALI
 Ing. PhD Nicoletta Stracqualursi

ATTIVITA' TECNICHE DI SUPPORTO
 Geom. Stefano Francisci

ATTIVITA' PATRIMONIALI
 Geom. Fabio Pompei

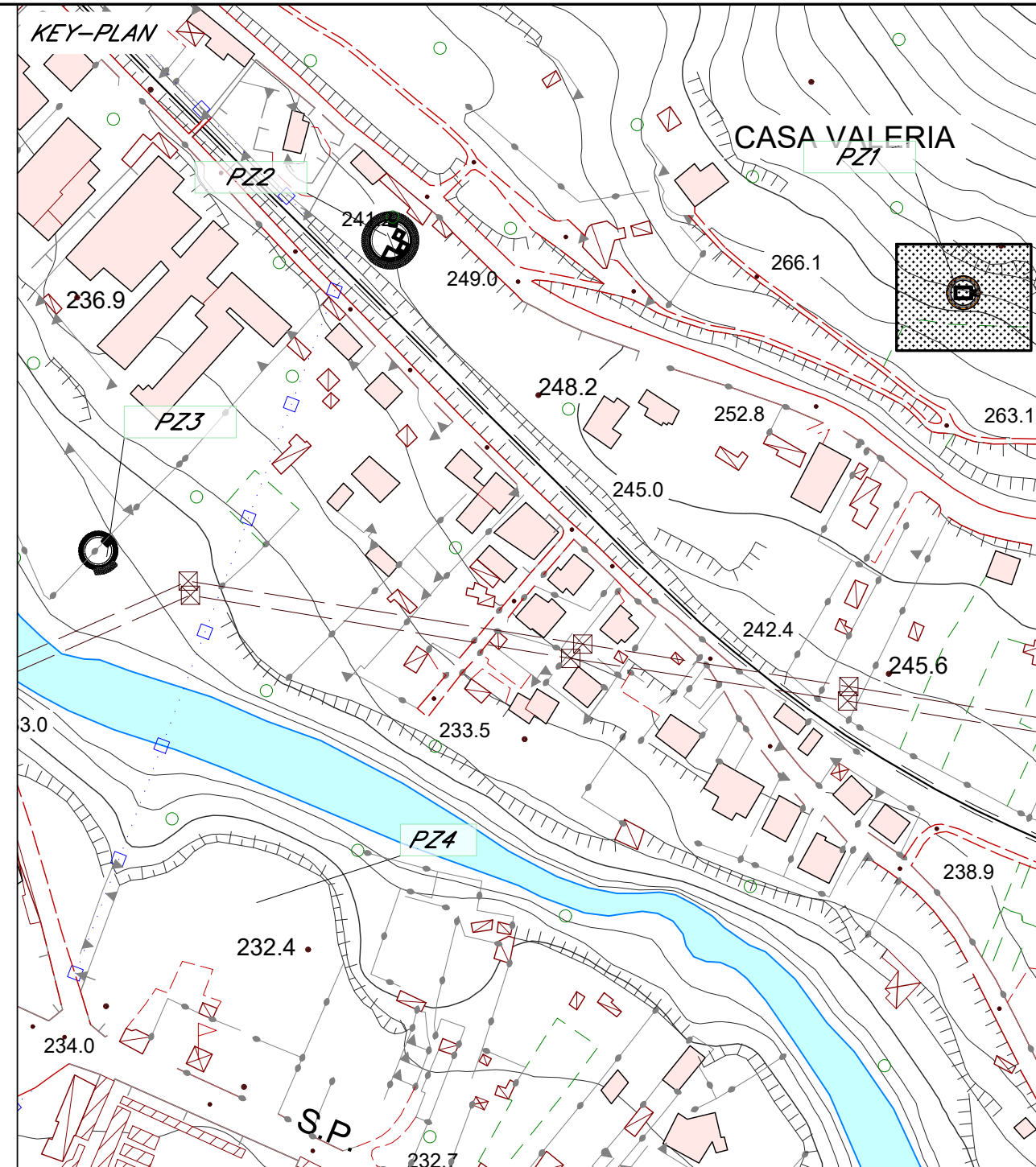
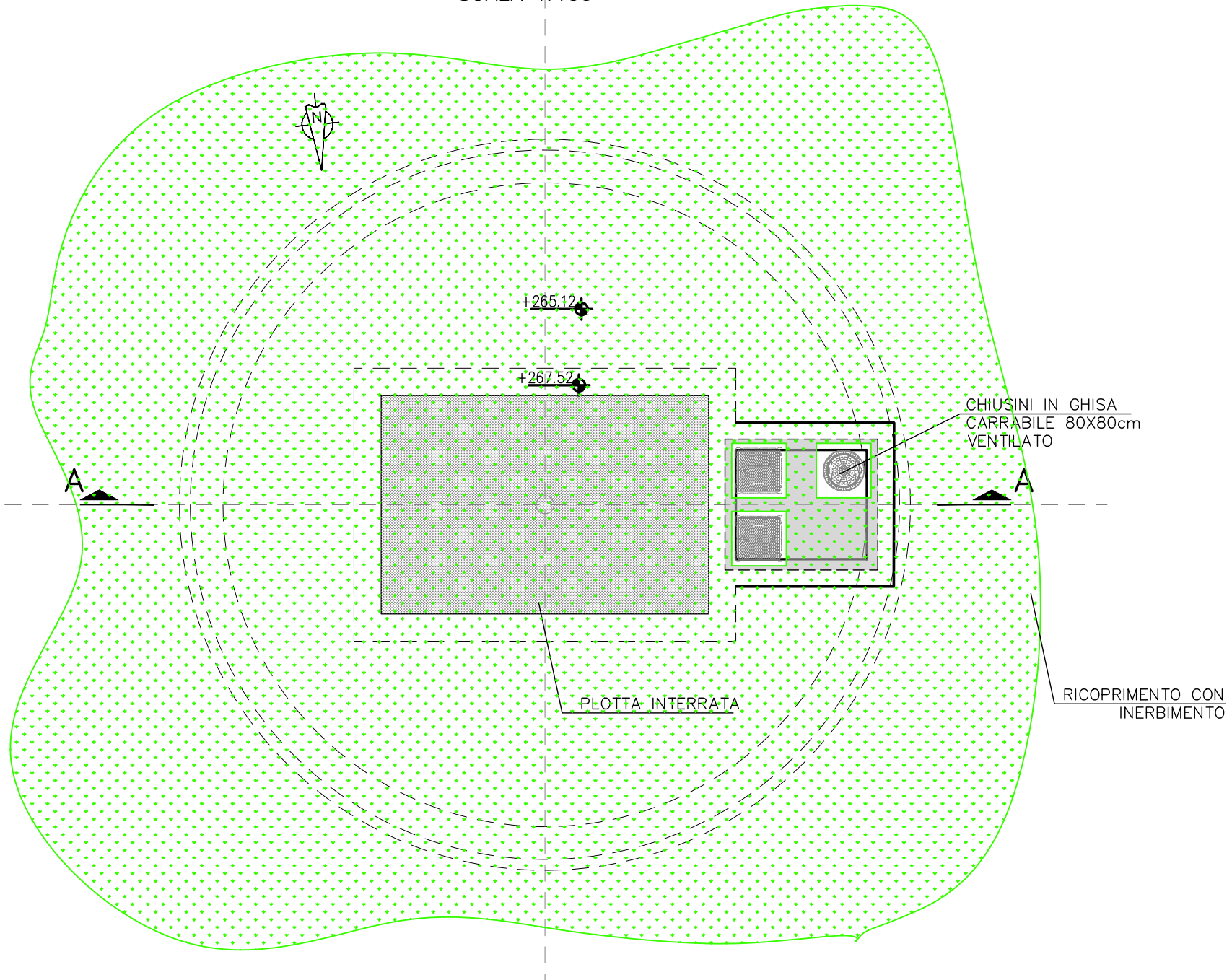
SICUREZZA
 Geom. Mirco Via

Hanno collaborato:
 Ing. Nicola Epifanio
 Ing. Matteo Botticelli
 Ing. Roberto Biagi
 Ing. Claudio Lorusso
 Ing. Nunziata Venuto
 Ing. Viviana Angeloro
 Ing. Alfonso Gallo
 Ing. Francesca Giorgi
 Arch. Antonio Pesare
 Arch. Simone Nicastro
 Arch. Giuseppe Curcio

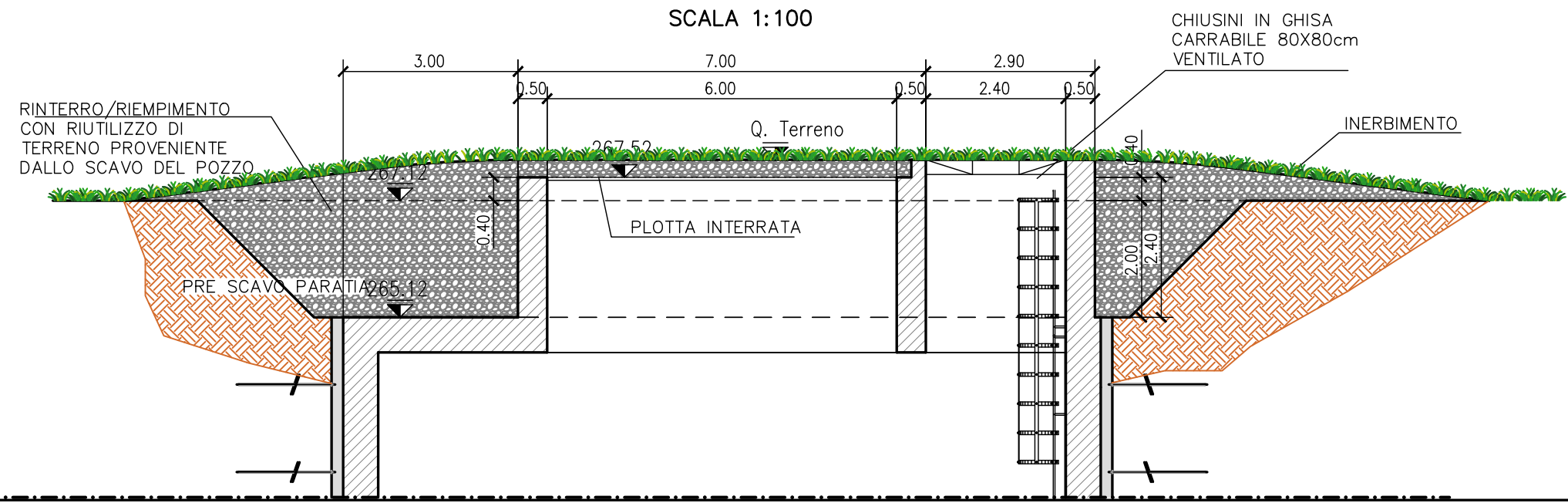
SCHEDE DI DETTAGLIO

CONSULENTI
 Ing. Geol. Eliseo Paolini
 Geol. PhD Paolo Caporossi
 Geol. Simone Febo
 Geol. Filippo Arsie
 Per. Ind. Riccardo Gagliardi
 Geom. Mariano Troisi
 Geom. Danilo Mauti
 Geom. Veronica Ceccarelli
 Geom. Cristian Diamanti
 Geom. Vito Di Paolo
 I.R.I.D.E srl

POZZO PZ1 – PIANTA PIANO CAMPAGNA
SCALA 1:100



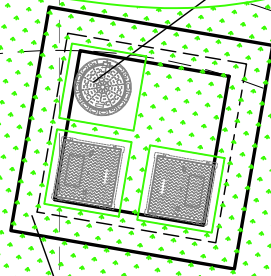
SEZIONE A-A
SCALA 1:100



POZZO PZ2 PIANTA PIANO CAMPAGNA
SCALA 1:100



CHIUSINI IN GHISA
 CARRABILE 80X80cm
 VENTILATO



PREVEDERE UN RIVESTIMENTO IN LEGNO
 SULLA STRUTTURA FUORI TERRA E
 APPOSITA CARTELLONISTICA

X: 2338523.61
 Y: 4647301.13

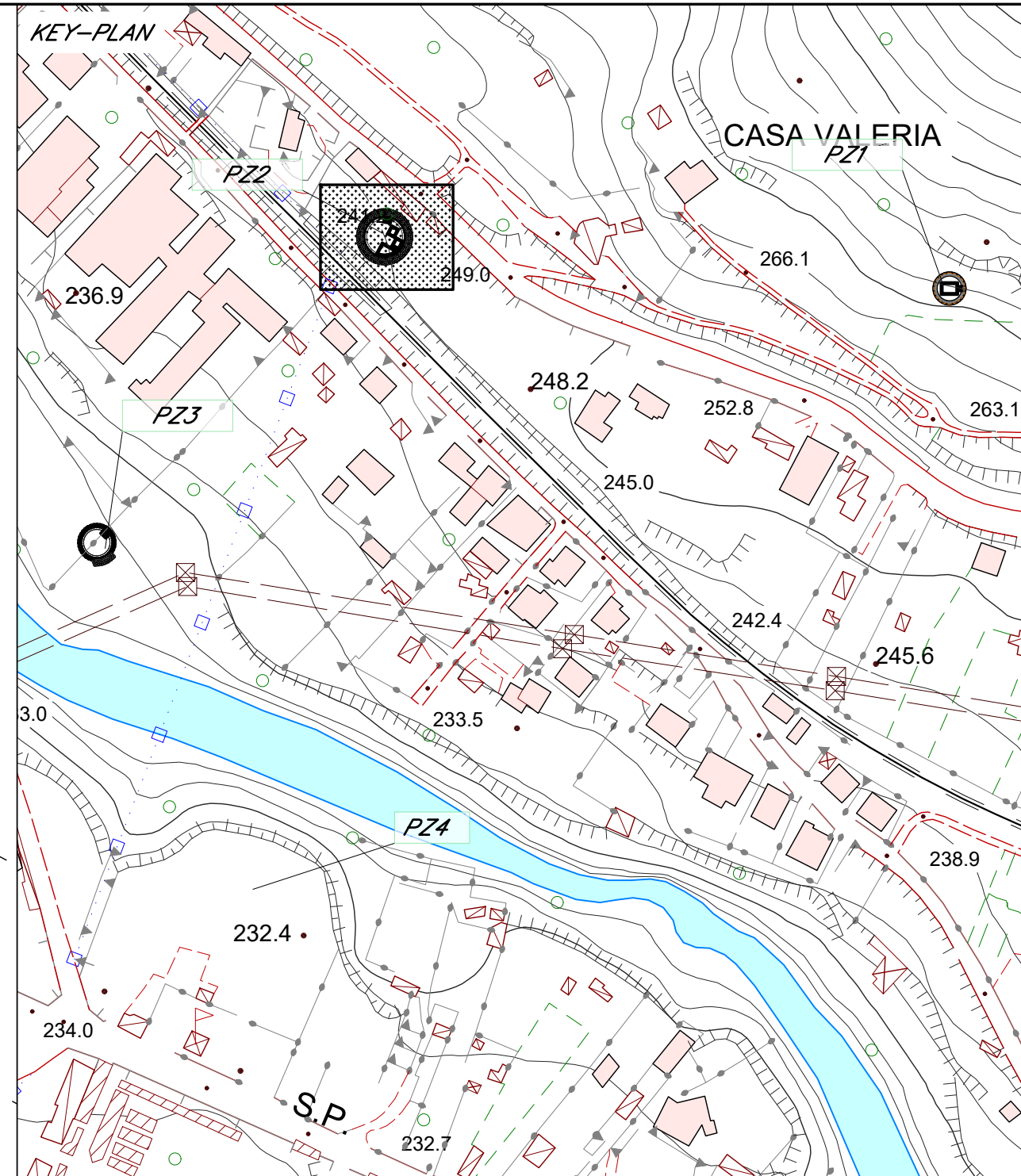
RICOPRIMENTO CON
 INERBIMENTO

RICOPRIMENTO CON
 INERBIMENTO
 BOTOLA STAGNA IN
 LAMIERA BUGNATA

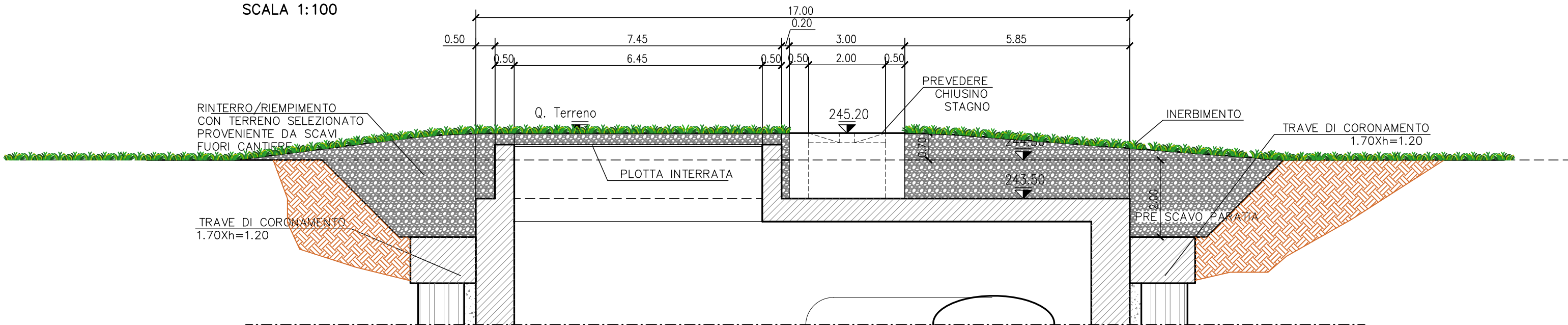
ALL'VIII SIFONE ESISTENTE

AL POZZO PZ3

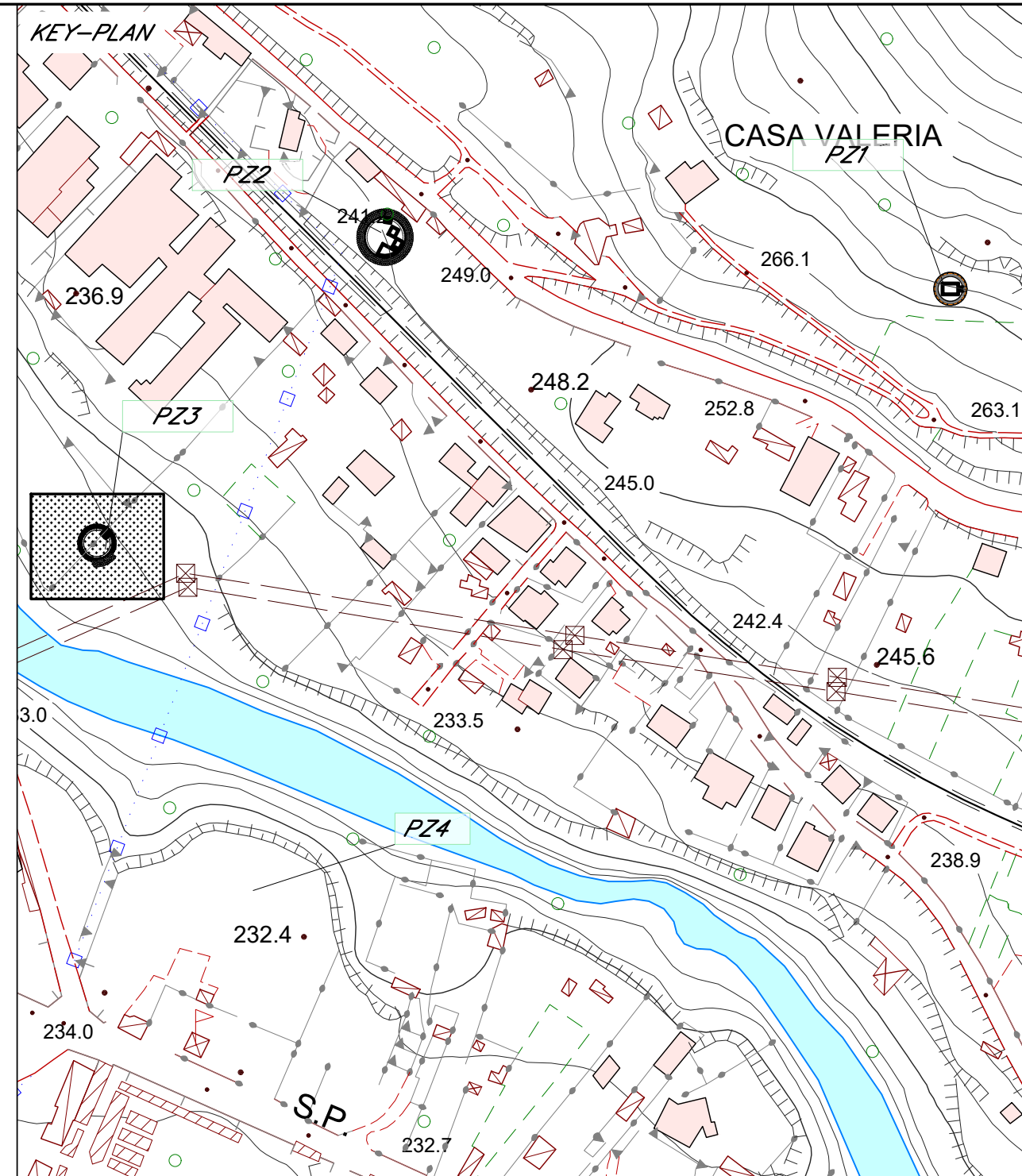
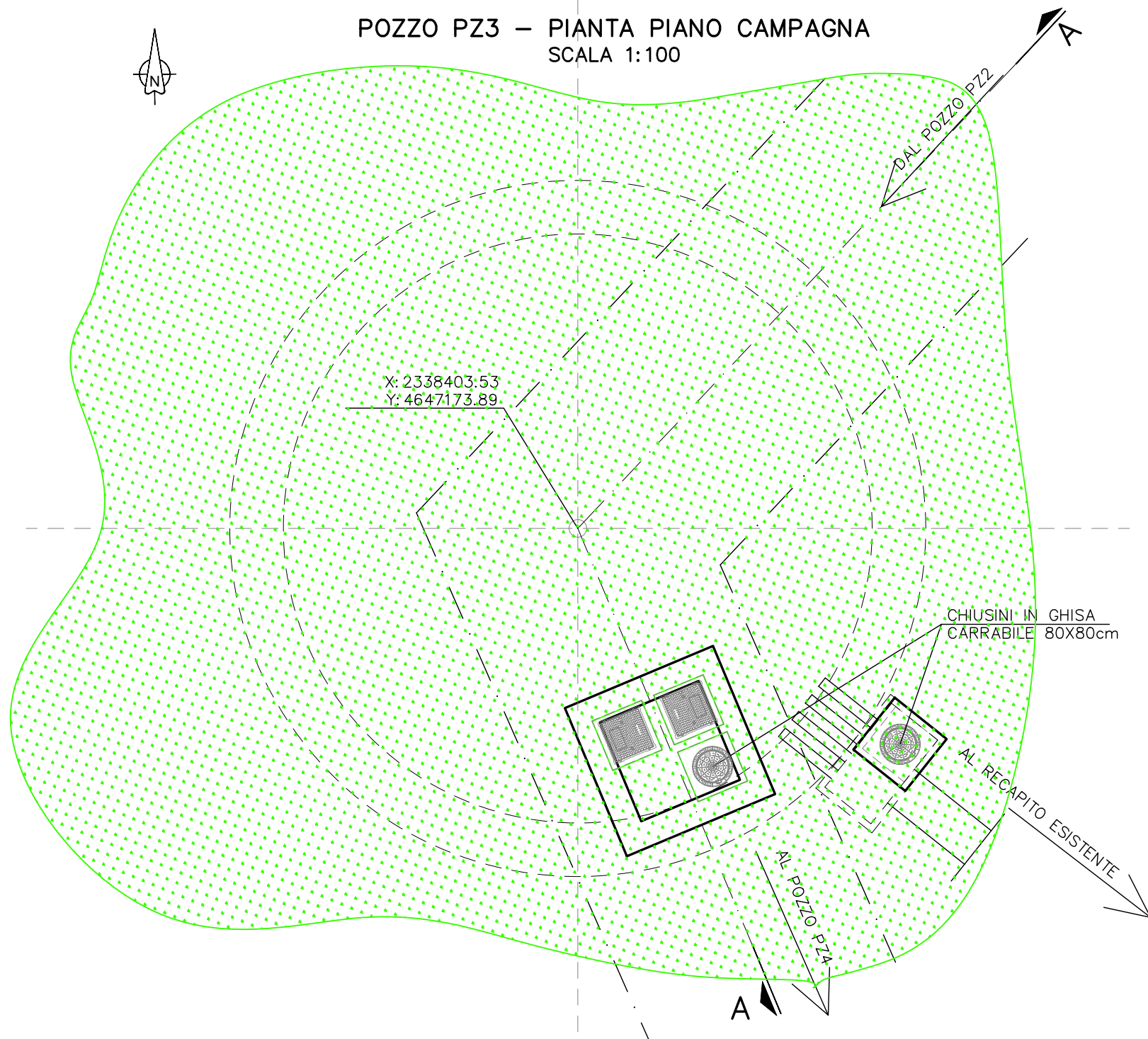
KEY-PLAN



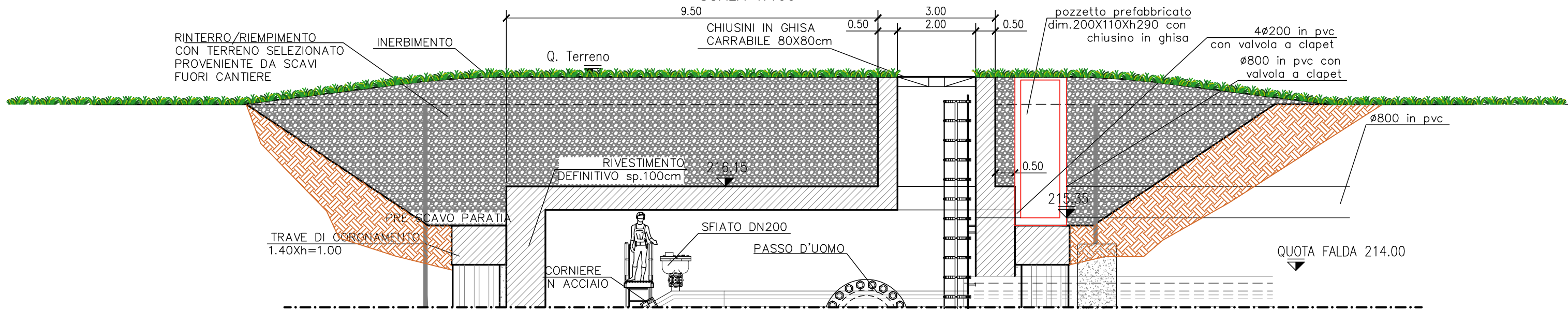
SEZIONE A-A
SCALA 1:100



POZZO PZ3 - PIANTA PIANO CAMPAGNA
SCALA 1:100



SEZIONE A-A
SCALA 1:100



DETTAGLIO PACCHETTO DI FINITURA IN COPERTURA
 SCALA 1:10

