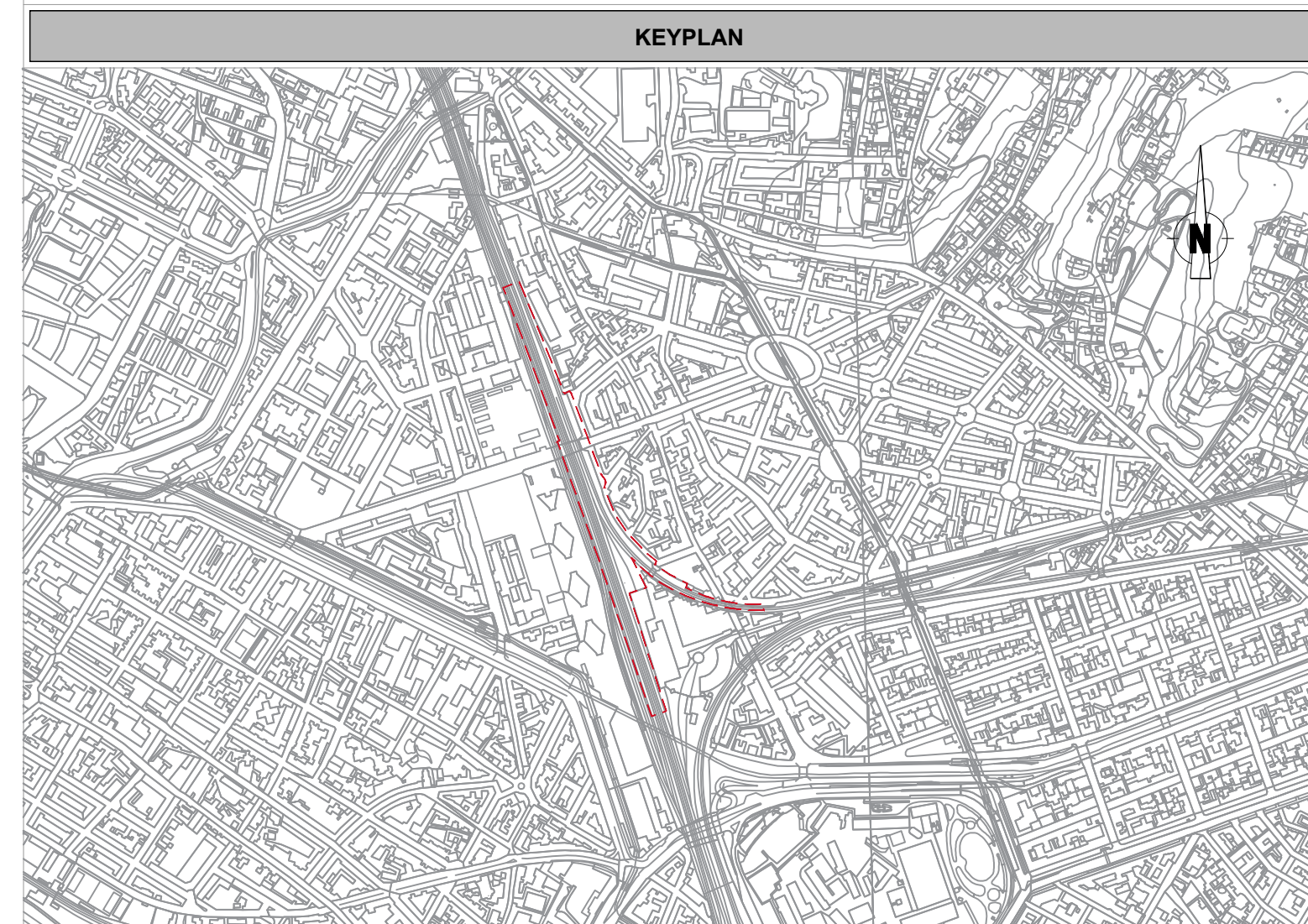




LEGENDA			
	BENI PAESAGGISTICI		IMPIANTI FISSI DI TELEFONIA MOBILE
	VINCOLO IDROGEOLOGICO		VINCOLO DI RISPETTO SORGENTI E PUNTI DI CAPTAZIONE
	FIUMI, TORRENTI E CORSI D'ACQUA DI INTERESSE PAESAGGISTICO		AREE PERCORSE DAL FUOCO
	ANPIL - AREE NATURALI PROTETTE DI INTERESSE LOCALE		INTERVENTI STRUTTURALI
	ZPS - ZONE DI PROTEZIONE SPECIALE, SIC - SITI DI IMPORTANZA COMUNITARIA		ULTERIORI AREE PER LA LAMINAZIONE
	SIR - SITI DI INTERESSE REGIONALE		VINCOLO AEROPORTUALE
	IMMOBILI DI INTERESSE STORICO ARCHITETTONICO		AREE DI TUTELA TRANSITORIA
	VINCOLO ARCHEOLOGICO		VINCOLO CIMITERIALE
	CAVE DI MATERIALI ORNAMENTALI STORICI (POLIGONALI)		ELETTRODI AD ALTA TENSIONE - IN SUPERFICIE
	CAVE DI MATERIALI ORNAMENTALI STORICI (PUNTUALI)		ELETTRODI AD ALTA TENSIONE - INTERRATI
	METANODOTTI		BANCHINE
	TRACCIATO DI PROGETTO		



**COMMITTENTE**



**PROGETTAZIONE**



**FERMATA CIRCONDARIA FASE 1**

**LISTA DI CONTROLLO PER LA VALUTAZIONE PRELIMINARE (art. 6, comma 9, D.Lgs. 152/2006)**

**INQUADRAMENTO DELL'OPERA SU CARTA DEI VINCOLI (estratto PS-FI)** | **SCALA: 1:5000**

**IL PROGETTISTA**

Infrarail srl - IFR  
 sede legale: Piazza della Croce Rossa, 1 - 00161 - Roma  
 PEC: infrarail.pec@legalmail.it  
 Codice Fiscale e P. IVA: 06956550484

COMMESSA	LOTTO	FASE	ENTE	TIPO	DISCIPLINA	PROGR.	REV.
0002	00	F	ZZ	N5	IM0000	007	A

REV.	DESCRIZIONE	REDATTO	DATA	VERIFICATO	DATA	APPROVATO	DATA
A	EMISSIONE	AMBROSINO	16/03/23	TAMBURINI	22/03/23	SORBELLO	24/03/23

File: ALL3\_VINCOLI\_ESTRATTO (PS-FI).DWG | n. Elab.: