




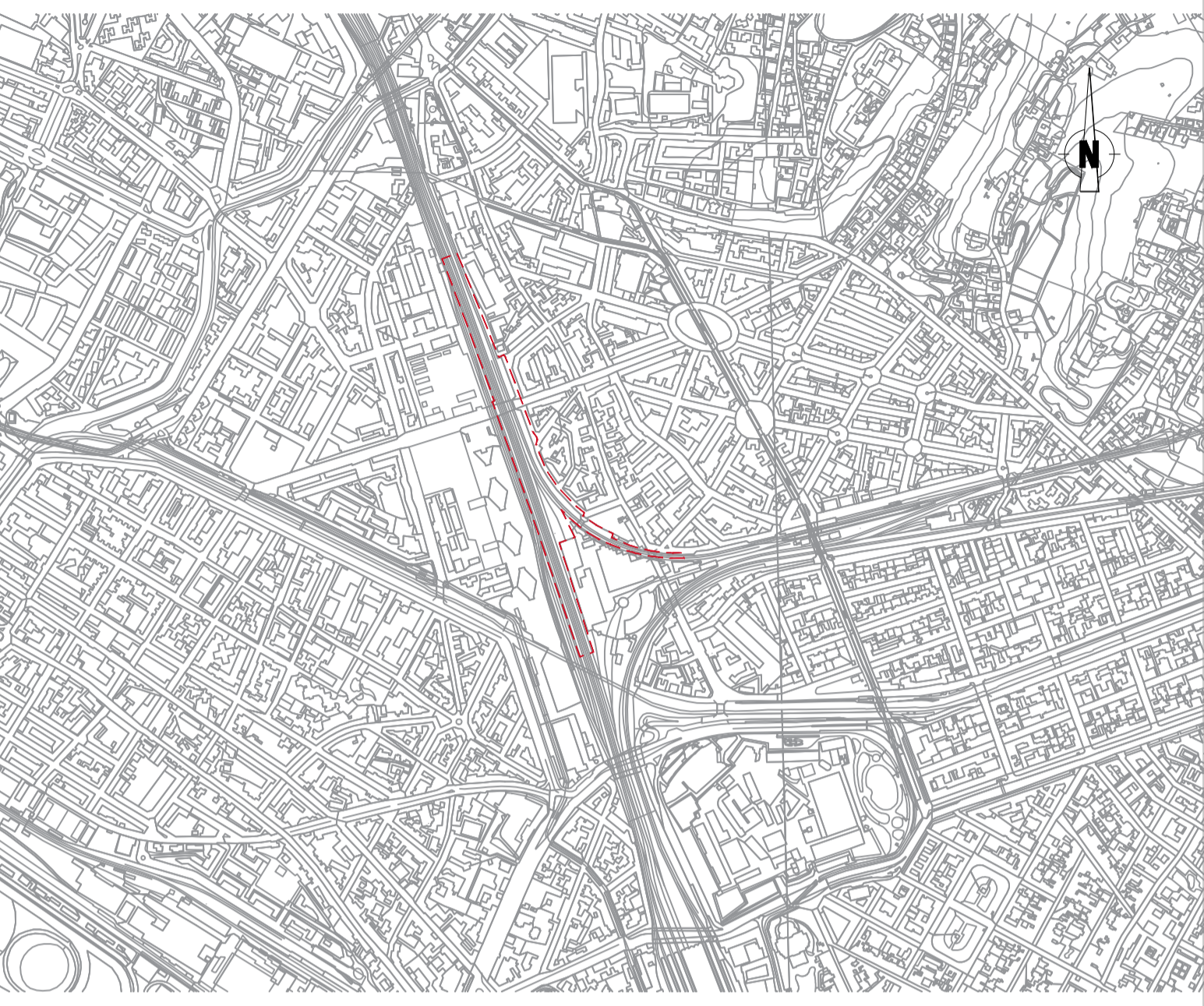


LEGENDA			
	P1 - PERICOLOSITÀ DA ALLUVIONE BASSA		TRACCIATO DI PROGETTO
	P2 - PERICOLOSITÀ DA ALLUVIONE MEDIA		BANCHINE
	P3 - PERICOLOSITÀ DA ALLUVIONE ELEVATA		

KEYPLAN



COMMITTENTE



PROGETTAZIONE



FERMATA CIRCONDARIA FASE 1

LISTA DI CONTROLLO PER LA VALUTAZIONE PRELIMINARE (art. 6, comma 9, D.Lgs. 152/2006)

CARTA DELLE AREE CON PERICOLOSITÀ DA ALLUVIONE

SCALA: 1:5000

IL PROGETTISTA

Infrarail srl - IFR
 sede legale: Piazza della Croce Rossa, 1 - 00161 - Roma
 PEC: infrarail.pec@legalmail.it
 Codice Fiscale e P. IVA: 06956550484

COMMESSA	LOTTO	FASE	ENTE	TIPO	DISCIPLINA	PROGR.	REV.
0002	00	F	ZZ	N5	IM0000	003	A

REV.	DESCRIZIONE	REDATTO	DATA	VERIFICATO	DATA	APPROVATO	DATA
A	EMISSIONE	AMBROSINO	16/03/23	TAMBURINI	22/03/23	SORBELLO	24/03/23