



*Ministero della cultura*

SOPRINTENDENZA SPECIALE PER IL PIANO NAZIONALE  
DI RIPRESA E RESILIENZA

*Class* 34.43.01

*Roma,* vedi intestazione digitale

Al Ministero dell'ambiente e della sicurezza energetica  
Direzione generale valutazioni ambientali  
Divisione V-Procedure di valutazione VIA e VAS  
[VA@pec.mite.gov.it](mailto:VA@pec.mite.gov.it)

Alla Commissione Tecnica PNRR-PNIEC  
[COMPNIEC@PEC.mite.gov.it](mailto:COMPNIEC@PEC.mite.gov.it)

Alla Società Ine Ficurinia S.r.l.  
[ineficuriniasrl@legalmail.it](mailto:ineficuriniasrl@legalmail.it)

*E. p.c.*

Al Servizio II – DG ABAP  
Scavi e tutela del patrimonio archeologico

Alla Regione Siciliana  
Assessorato Regionale Beni  
Culturali e dell'Identità Siciliana  
Dipartimento dei Beni Culturali e  
dell'Identità Siciliana  
[dipartimento.beni.culturali@certmail.regione.sicilia.it](mailto:dipartimento.beni.culturali@certmail.regione.sicilia.it)

Alla Soprintendenza BB.CC.AA. di Catania  
[sopriect@certmail.regione.sicilia.it](mailto:sopriect@certmail.regione.sicilia.it)

*Oggetto:* **[ID:8434]** Procedura di Valutazione di Impatto Ambientale ai sensi dell'art.23 del D.Lgs 152/2006 relativa al progetto di un impianto agrivoltaico denominato "FICURINIA", con potenza in immissione pari a 240,50 MW e relativo collegamento alla rete elettrica, sito nei Comuni di Castel di Iudica (CT) e Ramacca (CT).  
Proponente: Ine Ficurinia S.r.l.  
**Richiesta documentazione integrativa**

In riferimento al progetto in argomento si comunica che, come stabilito dall'art. 24 del D. Lgs.152/2006;  
considerata la nota del Servizio II della DG-ABAP "Scavi e tutela del patrimonio archeologico", prot. n. 5035 del 04/04/2023;  
esaminata la documentazione pervenuta;  
si rileva la necessità di acquisire ulteriore documentazione come di seguito esplicitato:

**Per gli aspetti archeologici:**

Si evidenzia che la *documentazione archeologica trasmessa non è conforme alle "Linee guida per la procedura di verifica dell'interesse archeologico ai sensi dell'art. 25, comma 13, del D. Lgs. 18 aprile 2016, n. 50" approvate con D.P.C.M. 14.02.2022.*

Si premette che, come chiarito dalla Direzione Generale Archeologia, Belle Arti e Paesaggio con la



MINISTERO  
DELLA  
CULTURA

SOPRINTENDENZA SPECIALE PER IL PNRR

Via di San Michele 22, 00153 Roma – TEL. 06.6723.4545

PEC: [ss-pnrr@pec.cultura.gov.it](mailto:ss-pnrr@pec.cultura.gov.it)

PEO: [ss-pnrr@cultura.gov.it](mailto:ss-pnrr@cultura.gov.it)

A

Circolare n. 29 del 19.05.2022, le citate Linee guida si applicano «alle istanze ritenute procedibili successivamente alla data di entrata in vigore del D.P.C.M. stesso» e, quindi, anche alla presente istanza, dichiarata procedibile dal MASE - Direzione Generale Valutazioni Ambientali - Divisione V con nota prot. n. 31275 del 03.03.2023.

*Pertanto è necessario che la documentazione archeologica sia trasmessa conformemente alle citate Linee guida, quindi adeguata alle modalità di redazione previste nel punto 4 "Fase prodromica" e nella Tabella 3 dell'Allegato 1 del D.P.C.M. 14.02.2022, mediante compilazione dell'applicativo appositamente predisposto, costituito dal template GIS scaricabile, unitamente al relativo manuale di compilazione, dal sito web dell'Istituto Centrale per l'Archeologia.*

Qualora la Soprintendenza competente, sulla base della documentazione aggiornata trasmessa dal Proponente, ritenga di dover attivare la procedura di verifica preventiva dell'interesse archeologico ai sensi dell'art. 25, c. 3 e c. 8 del D. Lgs. 50/2016, sarà necessario che il Proponente stesso si attivi al più presto al fine di perfezionare con la Soprintendenza l'accordo previsto dal c. 14 del citato art. 25, mirato a disciplinare apposite forme di coordinamento e collaborazione volte a definire le metodologie e le procedure necessarie per evitare danneggiamenti al patrimonio archeologico sepolto.

Sebbene il c. 2-sexies dell'art. 25 del D. Lgs. 152/2006 - introdotto dall'art. 19, comma 2, lettera c) del D.L. 24 febbraio 2023, n. 13 - svincoli l'adozione del parere e del provvedimento di VIA dalla conclusione delle attività di verifica preventiva dell'interesse archeologico ai sensi dell'art. 25 del D. Lgs. 18 aprile 2015, n. 50 o all'esecuzione di saggi archeologici preventivi prevista dal D. Lgs. 22 gennaio 2004, n. 42, corre l'obbligo di sottolineare che la lacuna conoscitiva derivante dalla mancata esecuzione delle indagini archeologiche nell'ambito della progettazione non consente di individuare preventivamente eventuali elementi ostativi alla localizzazione delle opere previste. Ne consegue, quindi, che il rinvenimento di resti archeologici nel corso delle indagini eventualmente prescritte potrà imporre – qualora necessario alla tutela delle emergenze e in riferimento alla specificità delle stesse - approfondimenti di indagine oltre che modifiche anche sostanziali del progetto - con conseguenti potenziali ritardi nei tempi e incrementi dei costi di progettazione e realizzazione delle opere - ovvero la parziale o completa irrealizzabilità dell'opera, nel rispetto di quanto previsto dall'art. 25, c. 11 del D. Lgs. 50/2016 e disciplinato dal punto 8.2 delle succitate Linee guida approvate con D.P.C.M. 14.02.2022.

#### **Per gli aspetti paesaggistici:**

- In riferimento all'elaborato *RS06SIA122A0 - Individuazione area di progetto su Piano Paesaggistico Prov. Catania - Carta delle Componenti del Paesaggio* in cui sono individuati i beni culturali prossimi all'impianto si chiede di indicare tutti i beni culturali vincolati ai sensi della Parte Seconda e Terza del D. Lgs n. 42 del 2004 indicando la distanza tra questi e l'area che occuperà il campo fotovoltaico, corredati di scheda descrittiva e analisi fotografica dei beni isolati presenti con riguardo anche all'area in cui sarà realizzata la SSE;
- Un approfondimento che chiarisca con elaborati adeguati le modalità di realizzazione della fascia di mitigazione perimetrale, posta intorno alle recinzioni dei campi fotovoltaici;
- Un approfondimento progettuale volto a chiarire l'interferenza degli elementi di progetto con i beni isolati individuati all'interno dei perimetri dei sottocampi (cfr. lotto 2741 al cui interno ricade un bene isolato D1 Masseria Cocimano località Toscano - Aziende, bagli, casali, case, cortili, fattorie, fondi, casene, masserie, robbe);



MINISTERO  
DELLA  
CULTURA

SOPRINTENDENZA SPECIALE PER IL PNRR

Via di San Michele 22, 00153 Roma – TEL. 06.6723.4545

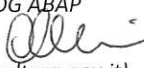
PEC: [ss-pnrr@pec.cultura.gov.it](mailto:ss-pnrr@pec.cultura.gov.it)


PEO: [ss-pnrr@cultura.gov.it](mailto:ss-pnrr@cultura.gov.it)

- l'elaborazione di *foto-inserimenti* da punti di vista individuati dal PTPR della provincia di Catania e dai beni culturali, come sopra definiti, prossimi all'area d'intervento con particolare riferimento alla percezione che si avrebbe dell'impianto dalla vicina area archeologica e dai nuclei storici limitrofi. Le foto simulazioni dovranno essere restituite con un inquadramento ad altezza d'uomo, che consentano, con riprese dinamiche da più punti, attraverso un confronto *ante* e *post operam*, di cogliere i nuovi rapporti percettivi, comprendendo anche l'inserimento della vegetazione, come prevista nel progetto delle opere di mitigazione e compensazione, e includendo anche la SSE;
- approfondimento, in relazione al reticolo idrografico al confine con i sottocampi di progetto, sulla disposizione dei moduli fotovoltaici e le norme contenute nel PEARS 2030 approvato con D.G.R. n. 67 del 12/02/2022, in cui al cap. 6.2 del R.A. – Misure di mitigazione e compensazione degli effetti ambientali si prescrive: "Salvaguardia delle aree di impluvio anche minori (rilevabili sulla CTR regionale) con fasce di rispetto dalle sponde di almeno 5÷10 metri per lato", nonché la compatibilità con quanto prescritto dal pianificazione provinciale in riferimento all'art.25 delle NTA.
- Integrazione dell'elaborato di progetto RS06SIA140A0 – *Impatti cumulativi*, con l'individuazione, su una cartografia a scala adeguata, di tutti gli impianti agro-fotovoltaici ed eolici esistenti e di quelli in VIA regionale (sul portale valutazioni ambientali della Sicilia) o in VIA statale (sul portale valutazioni ambientali del MASE), rappresentati con l'esatta estensione di sviluppo;
- rappresentazione fotorealistica dello stato dei luoghi *ante* e *post operam* effettuata a partire dai punti di vista in cui siano visibili anche gli impianti di altre società (strade di normale accessibilità, percorsi panoramici, luoghi simbolici, beni culturali ecc.). Le simulazioni dovranno comprendere l'effetto complessivo degli altri eventuali impianti esistenti, autorizzati, o in corso di valutazione, sia sul portale regionale delle valutazioni ambientali sia sul portale nazionale valutazioni ambientali del MASE in modo da poter stimare gli effetti dell'impatto cumulativo; l'analisi dovrà essere condotta anche relativamente alla stazione utente comprensiva dell'impianto della RTN e delle stazioni di altro produttore, in considerazione della presenza di più impianti in corso di valutazione, in particolare si chiede la verifica degli impianti presenti in valutazione VIA della regione Sicilia e del MASE posti in aderenza al progetto in argomento;


Si rimane in attesa di ricevere la suddetta documentazione integrativa che codesto Ministero vorrà richiedere alla Società proponente ai sensi e nei termini dell'art. 24 del D.lgs n. 152/2006, per poter esprimere il proprio parere di competenza nell'ambito del procedimento di VIA.

**Tanto si comunica a ogni buon fine anche a codesta Società proponente.**

Il Funzionario del Servizio V DG ABAP  
 arch. Francesco Eleuteri   
 (email: francesco.eleuteri@cultura.gov.it)

IL DIRIGENTE DEL SERVIZIO V DG ABAP  
 Arch. Rocco Rosario TRAMUTOLA 

(\* ) Per il SOPRINTENDENTE SPECIALE per il PNRR  
 (Dott. Luigi LA ROCCA)  
 IL DIRIGENTE  
 (Arch. Rocco Rosario TRAMUTOLA)



(\* ) rif. delega nota prot. 36085 del 06/10/2022.



MINISTERO  
 DELLA  
 CULTURA

SOPRINTENDENZA SPECIALE PER IL PNRR  
 Via di San Michele 22, 00153 Roma – TEL. 06.6723.4545  
 PEC: ss-pnrr@pec.cultura.gov.it  
 PEO: ss-pnrr@cultura.gov.it