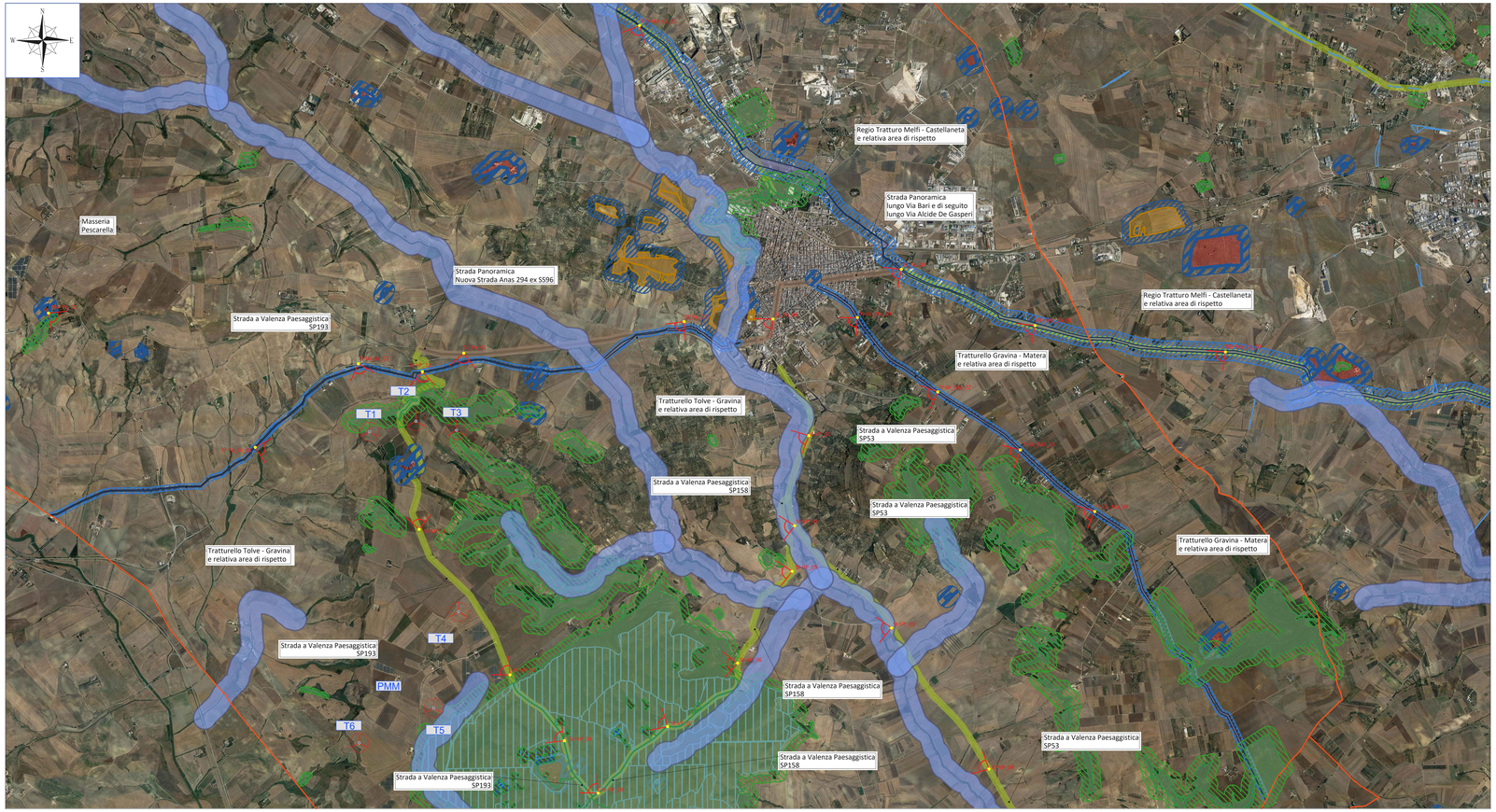

LEGENDA

- T1 — Posizione e nomenclatura aerogeneratori
- Punto di vista fotografico con relativa identificazione
- Confini comunali
- Fiumi e relativa fascia di rispetto di 150 m
- Aree boscate e relativa fascia di rispetto di 100 m
- Zone gravate da usi civici
- Zone di interesse archeologico e relativa fascia di rispetto
- Segnalazioni architettoniche/archeologiche e relativa fascia di rispetto
- Rete dei tratturi e relativa fascia di rispetto
- Strade a Valenza Paesaggistica
- Strade Panoramiche

N.B. Le aree campite derivano dagli shapefile del PPTR messi adisposizione dal Geoportale della Regione Puglia

ID punto di vista	Coordinate nel sistema UTM WGS84 F33		Ubicazione del punto di vista	Distanza del punto di vista (m)	Note sulla visibilità
	Est (m)	Nord (m)			
Tr-To_Gr_01	612.648	4.517.255	Punto di vista ubicato nei pressi del Tratturello Tolve-Gravina	1.500	Sono visibili n. 4/6 aerogeneratori
Tr-To_Gr_02	614.021	4.518.368	Punto di vista ubicato nei pressi del Tratturello Tolve-Gravina	915	Sono visibili n. 3/6 aerogeneratori
St_Pa_01	615.421	4.518.508	Punto di vista ubicato lungo la Strada Panoramica Nuova Strada Anas 294 ex SS96 nei pressi del Tratturello Tolve-Gravina	1.050	Sono visibili n. 3/6 aerogeneratori
St_Pa_02	618.353	4.518.950	Punto di vista ubicato lungo la Strada Panoramica Nuova Strada Anas 294 ex SS96 nei pressi del Tratturello Tolve-Gravina	3.350	Non è possibile traguardare l'impianto
St_Pa_03	619.535	4.518.964	Punto di vista ubicato lungo la Strada Panoramica (Via Lacide De Gasperi)	4.450	Non è possibile traguardare l'impianto
St_Pa_04	621.242	4.519.625	Punto di vista ubicato lungo la Strada Panoramica (Via Bari) e lungo il Regio Tratturo Melfi-Castellaneta	7.450	Non è possibile traguardare l'impianto
Tr-Gr_Ma_01	620.613	4.519.050	Punto di vista ubicato lungo il Tratturello Gravina-Matera	5.530	Sonovisibili n. 2/6 aerogeneratori
Tr-Gr_Ma_02	621.726	4.517.993	Punto di vista ubicato lungo il Tratturello Gravina-Matera	7.000	Non è possibile traguardare l'impianto
Tr-Gr_Ma_03	622.824	4.517.221	Punto di vista ubicato lungo il Tratturello Gravina-Matera	7.760	Sono visibili n. 6/6 aerogeneratori
Tr-Gr_Ma_04	623.813	4.516.400	Punto di vista ubicato lungo il Tratturello Gravina-Matera	8.550	Non è possibile traguardare l'impianto
RTr-Me_Ca_01	617.759	4.522.871	Punto di vista ubicato lungo il Regio Tratturo Melfi-Castellaneta	5.900	Sono visibili n. 4/6 aerogeneratori
RTr-Me_Ca_02	623.021	4.518.878	Punto di vista ubicato lungo il Regio Tratturo Melfi-Castellaneta	8.580	Sono visibili n. 6/6 aerogeneratori
RTr-Me_Ca_03	625.553	4.518.525	Punto di vista ubicato lungo il Regio Tratturo Melfi-Castellaneta	10.710	Non è possibile traguardare l'impianto
St-VP_01	619.823	4.516.212	Punto di vista ubicato lungo la Strada a Valenza Paesaggistica SP53	4.610	Non è possibile traguardare l'impianto
St-VP_02	620.011	4.517.411	Punto di vista ubicato lungo la Strada a Valenza Paesaggistica SP53	5.210	Non è possibile traguardare l'impianto
St-VP_03	621.111	4.514.851	Punto di vista ubicato lungo la Strada a Valenza Paesaggistica SP53	5.760	Sono visibili n. 3/6 aerogeneratori
St-VP_04	622.407	4.512.972	Punto di vista ubicato lungo la Strada a Valenza Paesaggistica SP53	7.360	Sono visibili n. 3/6 aerogeneratori
St-VP_05	619.790	4.515.605	Punto di vista ubicato lungo la Strada a Valenza Paesaggistica SP158	4.470	Non è possibile traguardare l'impianto
St-VP_06	619.064	4.514.383	Punto di vista ubicato lungo la Strada a Valenza Paesaggistica SP158	3.770	Non è possibile traguardare l'impianto
St-VP_07	618.133	4.513.130	Punto di vista ubicato lungo la Strada a Valenza Paesaggistica SP158	3.110	Non è possibile traguardare l'impianto
St-VP_08	617.210	4.512.652	Punto di vista ubicato lungo la Strada a Valenza Paesaggistica SP158	2.410	Non è possibile traguardare l'impianto
St-VP_09	616.760	4.513.349	Punto di vista ubicato lungo la Strada a Valenza Paesaggistica SP193	1.750	Non è possibile traguardare l'impianto
St-VP_10	616.039	4.514.226	Punto di vista ubicato lungo la Strada a Valenza Paesaggistica SP193	1.090	Sono visibili n. 3/6 aerogeneratori
St-VP_11	614.829	4.516.164	Punto di vista ubicato lungo la Strada a Valenza Paesaggistica SP193	1.440	Sono visibili n. 3/6 aerogeneratori
St-VP_12	614.872	4.518.261	Punto di vista ubicato lungo la Strada a Valenza Paesaggistica SP193 e lungo il Tratturello Tolve-Gravina	670	Sono visibili n. 3/6 aerogeneratori
Ma_Pe_01	609.898	4.519.043	Punto di vista ubicato nei pressi della Masseria Pescarella	4.550	Sono visibili n. 2/6 aerogeneratori

N.B. Da più punti di scatto sono visibili anche i beni tutelati dall'art. 142 del D. Lgs. 42/2004

REGIONE PUGLIA
Città Metropolitana di Bari
COMUNE DI GRAVINA IN PUGLIA

PROGETTO

PROGETTAZIONE PARCO EOLICO S. DOMENICO

PROGETTO DEFINITIVO

COMMITTENTE

EDP Renewables Italia Holding S.r.l.
Via Lepetit 8/10
20124 - Milano

PROGETTISTA

Hydro Engineering s.s.
di Damiano e Mariano Galbo
via Rossotti, 39
91011 Alcamo (TP) Italy

galbo mariano
05.05.2023
15:23:45
GMT+00:00

ORDINE DEGLI INGEGNERI PROV. TRAPANI Ing. Mariano Galbo N. 724

OGGETTO DELL'ELABORATO

Fotoinserimenti integrativi
Planimetria con indicazione dei punti di vista fotografici

REV.	DATA	ATTIVITA'	REDATTO	VERIFICATO	APROVATO
0	05/2023	PRIMA EMISSIONE	AC	GL	MG

CODICE ELABORATO	DATA	SCALA	FORMATO	FOGLIO	CODICE COMMITTENTE
SDMSAR56		1:25.000	A2x3	1 di 5	

ISO A2x3

Rilevamento fotografico Tr-To_Gr_01 (Punto di vista ubicato nei pressi del Tratturello Tolve-Gravina)

Ante operam

Post operam (sono visibili n. 4/6 aerogeneratori, indicati dal segmento giallo)

Rilevamento fotografico Tr-To_Gr_02 (Punto di vista ubicato nei pressi del Tratturello Tolve-Gravina)

Ante operam

Post operam (sono visibili n. 3/6 aerogeneratori)

Rilevamento fotografico St_Pa_04 (Punto di vista ubicato lungo la Strada Panoramica (Via Bari) e lungo il Regio Tratturo Melfi-Castellaneta)

Ante operam e post operam (impossibile traguardare l'impianto a causa dell'orografia dei luoghi)

Rilevamento fotografico St_Pa_01 (Punto di vista ubicato lungo la Strada Panoramica Nuova Strada Anas 294 ex SS96 nei pressi del Tratturello Tolve-Gravina)

Ante operam

Post operam (sono visibili n. 3/6 aerogeneratori)

Rilevamento fotografico St_Pa_02 (Punto di vista ubicato lungo la Strada Panoramica Nuova Strada Anas 294 ex SS96 nei pressi del Tratturello Tolve-Gravina)

Ante operam e post operam (impossibile traguardare l'impianto a causa dell'orografia dei luoghi)

Rilevamento fotografico St_Pa_03 (Punto di vista ubicato lungo la Strada Panoramica Via Lacide De Gasperi)

Ante operam e post operam (impossibile traguardare l'impianto a causa della presenza di edifici)

ID punto di vista	Coordinate nel sistema UTM WGS84 F33		Ubicazione del punto di vista	Distanza del punto di vista (m)
	Est (m)	Nord (m)		
Tr-To_Gr_01	612.648	4.517.255	Punto di vista ubicato nei pressi del Tratturello Tolve-Gravina	1.500
Tr-To_Gr_02	614.021	4.518.368	Punto di vista ubicato nei pressi del Tratturello Tolve-Gravina	915
St_Pa_01	615.421	4.518.508	Punto di vista ubicato lungo la Strada Panoramica Nuova Strada Anas 294 ex SS96 nei pressi del Tratturello Tolve-Gravina	1.050
St_Pa_02	618.353	4.518.929	Punto di vista ubicato lungo la Strada Panoramica Nuova Strada Anas 294 ex SS96 nei pressi del Tratturello Tolve-Gravina	3.350
St_Pa_03	619.535	4.518.964	Punto di vista ubicato lungo la Strada Panoramica (Via Lacide De Gasperi)	4.450
St_Pa_04	621.242	4.519.625	Punto di vista ubicato lungo la Strada Panoramica (Via Bari) e lungo il Regio Tratturo Melfi-Castellaneta	7.450

REGIONE PUGLIA
Città Metropolitana di Bari
COMUNE DI GRAVINA IN PUGLIA

PROGETTO

PROGETTAZIONE PARCO EOLICO S. DOMENICO

PROGETTO DEFINITIVO

COMMITTENTE

renewables

EDP Renewables Italia Holding S.r.l.
Via Leopoldo Alfidi
20124 - Milano

PROGETTISTA

Hydro Engineering s.s.
di Damiano e Mariano Galbo
via Rossotti, 39
91011 Alcamo (TP) Italy

ORDINE DEGLI INGEGNERI PROV. TRAPANI Ing. Mariano Galbo N. 724

OGGETTO DELL'ELABORATO

Fotoinserimenti integrativi
Tratturello Tolve-Gravina e Strada Panoramica

REV.	DATA	ATTIVITA'	REDATTO	VERIFICATO	APPROVATO
0	05/2023	PRIMA EMISSIONE	AC	GL	MG

CODICE ELABORATO	DATA	SCALA	FORMATO	FOGLIO	CODICE COMMITTENTE
SDMSAR06		-	A3x6	2 di 5	

ISO A3x6

Rilevamento fotografico Tr-Gr_Ma_01 (Punto di vista ubicato lungo il Tratturello Gravina-Matera)



Ante operam



Post operam (sono visibili n. 2/6 aerogeneratori, indicati dal segmento giallo)

Rilevamento fotografico Tr-Gr_Ma_02 (Punto di vista ubicato lungo il Tratturello Gravina-Matera)

Ante operam e post operam (impossibile traguardare l'impianto a causa dell'orografia dei luoghi e della presenza di vegetazione e fabbricati)

Rilevamento fotografico Tr-Gr_Ma_03 (Punto di vista ubicato lungo il Tratturello Gravina-Matera)

Ante operam

Post operam (sono visibili n. 6/6 aerogeneratori, indicati dal segmento giallo)

Rilevamento fotografico Tr-Gr_Ma_04 (Punto di vista ubicato lungo il Tratturello Gravina-Matera)

Ante operam e post operam (impossibile traguardare l'impianto a causa dell'orografia dei luoghi e della presenza di vegetazione e fabbricati)

Rilevamento fotografico RTr-Me_Ca_01 (Punto di vista ubicato lungo il Regio Tratturo Melfi-Castellaneta)

Ante operam

Post operam (sono visibili n. 4/6 aerogeneratori, indicati dal segmento giallo)

Rilevamento fotografico RTr-Me_Ca_03 (Punto di vista ubicato lungo il Regio Tratturo Melfi-Castellaneta)

Ante operam e post operam (impossibile traguardare l'impianto a causa dell'orografia dei luoghi)

Rilevamento fotografico RTr-Me_Ca_02 (Punto di vista ubicato lungo il Regio Tratturo Melfi-Castellaneta)



Ante operam



Post operam (sono visibili n. 6/6 aerogeneratori, indicati dal segmento giallo)

ID punto di vista	Coordinate nel sistema UTM WGS84 F33		Ubicazione del punto di vista	Distanza del punto di vista (m)
	Est (m)	Nord (m)		
Tr-Gr_Ma_01	620.613	4.519.050	Punto di vista ubicato lungo il Tratturello Gravina-Matera	5.530
Tr-Gr_Ma_02	621.726	4.517.993	Punto di vista ubicato lungo il Tratturello Gravina-Matera	7.000
Tr-Gr_Ma_03	622.824	4.517.221	Punto di vista ubicato lungo il Tratturello Gravina-Matera	7.760
Tr-Gr_Ma_04	623.813	4.516.400	Punto di vista ubicato lungo il Tratturello Gravina-Matera	8.550
RTr-Me_Ca_01	617.759	4.522.871	Punto di vista ubicato lungo il Regio Tratturo Melfi-Castellaneta	5.900
RTr-Me_Ca_02	623.021	4.518.876	Punto di vista ubicato lungo il Regio Tratturo Melfi-Castellaneta	8.580
RTr-Me_Ca_03	625.553	4.518.525	Punto di vista ubicato lungo il Regio Tratturo Melfi-Castellaneta	10.770

REGIONE PUGLIA
Città Metropolitana di Bari
COMUNE DI GRAVINA IN PUGLIA

PROGETTO

PROGETTAZIONE PARCO EOLICO S. DOMENICO

PROGETTO DEFINITIVO

COMMITTENTE

EDP Renewables Italia Holding S.r.l.
Via Lepetit 8/10
20124 - Milano

PROGETTISTA

Hydro Engineering s.s.
di Damiano e Mariano Galbo
via Rossotti, 39
91011 Alcamo (TP) Italy

ORDINE DEGLI INGEGNERI Prov. TRAPANI Ing. Mariano Galbo N. 724

OGGETTO DELL'ELABORATO

Fotoinserimenti integrativi
Tratturello Gravina-Matera e Regio Tratturo Melfi-Castellaneta

REV.	DATA	ATTIVITA'	REDATTO	VERIFICATO	APROVATO
0	05/2023	PRIMA EMISSIONE	AC	GL	MG

CODICE ELABORATO	DATA	SCALA	FORMATO	FOGLIO	CODICE COMMITTENTE
SDMSAR56		-	A0	3 di 5	

ISO A0

Rilevamento fotografico St-VP_01 (Punto di vista ubicato lungo la Strada a Valenza Paesaggistica SP53)

Ante operam e post operam (impossibile traguardare l'impianto a causa dell'orografia dei luoghi)

Rilevamento fotografico St-VP_02 (Punto di vista ubicato lungo la Strada a Valenza Paesaggistica SP53)

Ante operam e post operam (impossibile traguardare l'impianto a causa dell'orografia dei luoghi)

Rilevamento fotografico St-VP_03 (Punto di vista ubicato lungo la Strada a Valenza Paesaggistica SP53)

Ante operam

Post operam (sono visibili n. 3/6 aerogeneratori, indicati dal segmento giallo)

Rilevamento fotografico St-VP_07 (Punto di vista ubicato lungo la Strada a Valenza Paesaggistica SP158)

Ante operam e post operam (impossibile traguardare l'impianto a causa dell'orografia dei luoghi e della presenza di vegetazione naturale)

Rilevamento fotografico St-VP_04 (Punto di vista ubicato lungo la Strada a Valenza Paesaggistica SP53)

Ante operam



Post operam (sono visibili n. 3/6 aerogeneratori, indicati dal segmento giallo)

Rilevamento fotografico St-VP_05 (Punto di vista ubicato lungo la Strada a Valenza Paesaggistica SP158)

Ante operam e post operam (impossibile traguardare l'impianto a causa dell'orografia dei luoghi)

Rilevamento fotografico St-VP_06 (Punto di vista ubicato lungo la Strada a Valenza Paesaggistica SP158)

Ante operam e post operam (impossibile traguardare l'impianto a causa dell'orografia dei luoghi e della presenza di vegetazione naturale)

Rilevamento fotografico St-VP_08 (Punto di vista ubicato lungo la Strada a Valenza Paesaggistica SP158)

Ante operam e post operam (impossibile traguardare l'impianto a causa dell'orografia dei luoghi e della presenza di vegetazione naturale)

ID punto di vista	Coordinate nel sistema UTM WGS84 F33		Ubicazione del punto di vista	Distanza del punto di vista [m]
	East [m]	North [m]		
St-VP_01	618.920	4.516.210	Punto di vista ubicato lungo la Strada a Valenza Paesaggistica SP53	4.610
St-VP_02	620.011	4.517.411	Punto di vista ubicato lungo la Strada a Valenza Paesaggistica SP53	5.210
St-VP_03	621.111	4.514.861	Punto di vista ubicato lungo la Strada a Valenza Paesaggistica SP53	5.760
St-VP_04	622.407	4.512.972	Punto di vista ubicato lungo la Strada a Valenza Paesaggistica SP53	7.360
St-VP_05	619.790	4.515.505	Punto di vista ubicato lungo la Strada a Valenza Paesaggistica SP158	4.470
St-VP_06	619.054	4.514.363	Punto di vista ubicato lungo la Strada a Valenza Paesaggistica SP158	3.770
St-VP_07	618.132	4.513.538	Punto di vista ubicato lungo la Strada a Valenza Paesaggistica SP158	3.170
St-VP_08	617.210	4.512.553	Punto di vista ubicato lungo la Strada a Valenza Paesaggistica SP158	2.470

REGIONE PUGLIA
Città Metropolitana di Bari
COMUNE DI GRAVINA IN PUGLIA

PROGETTO

PROGETTAZIONE PARCO EOLICO S. DOMENICO

PROGETTO DEFINITIVO

COMMITTENTE

EDP Renewables Italia Holding S.r.l.
Via Leopoldo Errera 10
20129 - Milano

PROGETTISTA

Hydro Engineering s.s.
di Damiano e Mariano Galbo
via Rossotti, 39
91011 Alcamo (TP) Italy

ORDINE DEGLI INGEGNERI PROV. TRAPANI Ing. Mariano Galbo N. 724

OGGETTO DELL'ELABORATO

Fotoinserimenti integrativi
Strade a Valenza Paesaggistica SP53 e SP158

REV.	DATA	ATTIVITA'	REDATTO	VERIFICATO	APPROVATO
0	09/2023	PRIMA EMISSIONE	AC	GL	MG

CODICE ELABORATO	DATA	SCALA	FORMATO	FOGLIO	CODICE COMMITTENTE
SDMSAR06		-	A3x6	4 di 5	

ISO A3x6

Rilevamento fotografico St-VP_09 (Punto di vista ubicato lungo la Strada a Valenza Paesaggistica SP193)

Ante operam e post operam (impossibile traguardare l'impianto a causa della presenza di vegetazione)

Rilevamento fotografico St-VP_10 (Punto di vista ubicato lungo la Strada a Valenza Paesaggistica SP193)



Ante operam



Post operam (sono visibili n. 3/6 aerogeneratori)

Rilevamento fotografico St-VP_11 (Punto di vista ubicato lungo la Strada a Valenza Paesaggistica SP193)

Ante operam

Post operam (sono visibili n. 3/6 aerogeneratori; in secondo piano sono visibili aerogeneratori esistenti di altro produttore)

Rilevamento fotografico St-VP_12 (Punto di vista ubicato lungo la Strada a Valenza Paesaggistica SP193 e lungo il Tratturello Tolve-Gravina)

Ante operam

Post operam (sono visibili n. 3/6 aerogeneratori)

Rilevamento fotografico Ma_Pe_01 (Punto di vista ubicato nei pressi della Masseria Pescarella)

Ante operam

Post operam (sono visibili n. 2/6 aerogeneratori, indicati dal segmento giallo)

ID punto di vista	Coordinate nel sistema UTM WGS84 F33		Ubicazione del punto di vista	Distanza del punto di vista (m)
	Est (m)	Nord (m)		
St-VP_09	616.760	4.513.346	Punto di vista ubicato lungo la Strada a Valenza Paesaggistica SP193	1.790
St-VP_10	616.039	4.514.226	Punto di vista ubicato lungo la Strada a Valenza Paesaggistica SP193	1.090
St-VP_11	614.829	4.516.164	Punto di vista ubicato lungo la Strada a Valenza Paesaggistica SP193	1.440
St-VP_12	614.872	4.518.261	Punto di vista ubicato lungo la Strada a Valenza Paesaggistica SP193 e lungo il Tratturello Tolve-Gravina	670
Ma_Pe_01	609.898	4.519.043	Punto di vista ubicato nei pressi della Masseria Pescarella	4.550

REGIONE PUGLIA
Città Metropolitana di Bari
COMUNE DI GRAVINA IN PUGLIA

PROGETTO

PROGETTAZIONE PARCO EOLICO S. DOMENICO

PROGETTO DEFINITIVO

COMMITTENTE

renewables

EDP Renewables Italia Holding S.r.l.
Via Leopoldo Errera 10
20128 - Milano

PROGETTISTA

Hydro Engineering s.s.
di Damiano e Mariano Galbo
via Rossotti, 39
91011 Alcamo (TP) Italy

ORDINE DEGLI INGEGNERI PROV. TRAPANI Ing. Mariano Galbo N. 724

OGGETTO DELL'ELABORATO

Fotoinserimenti integrativi
Strada a Valenza Paesaggistica SP193 e Masseria Pescarella

REV.	DATA	ATTIVITA'	REDATTO	VERIFICATO	APPROVATO
0	09/2023	PRIMA EMISSIONE	AC	GL	MG

CODICE ELABORATO	DATA	SCALA	FORMATO	FOGLIO	CODICE COMMITTENTE
SDMSAR06		-	A3x5	5 di 5	

ISO A3x5