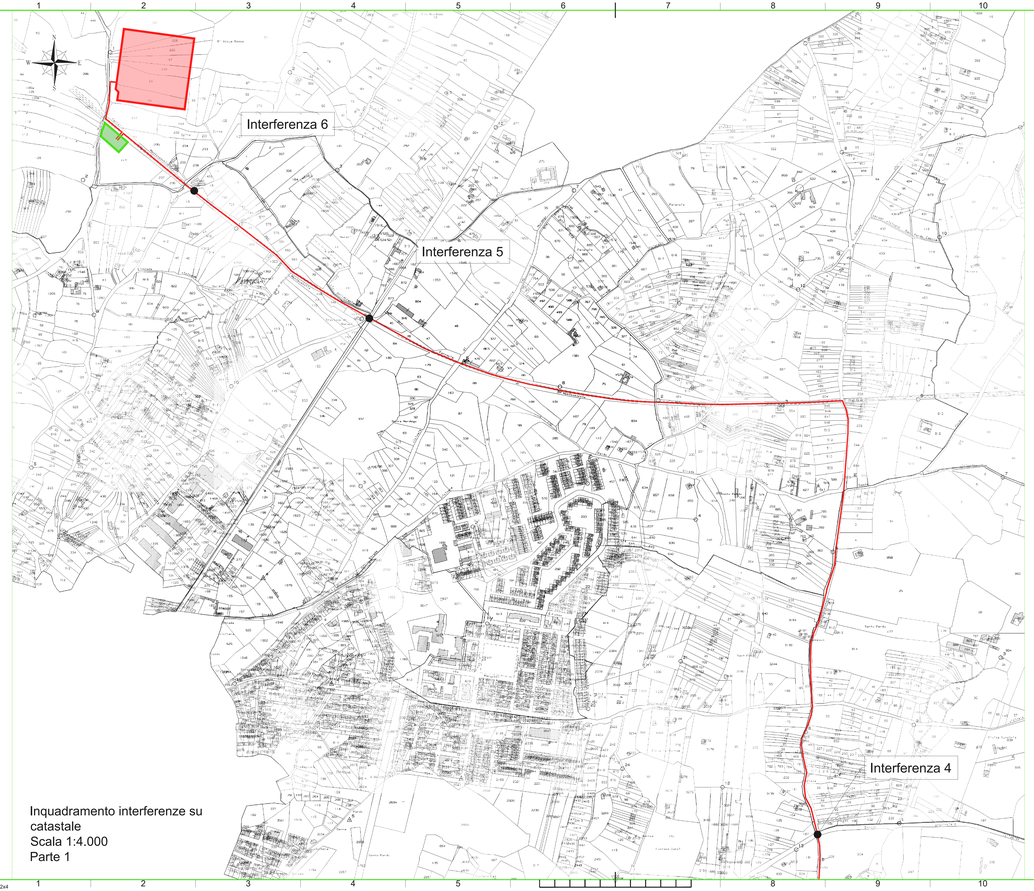

Inquadramento interferenze su catastale
Scala 1:4.000
Parte 1

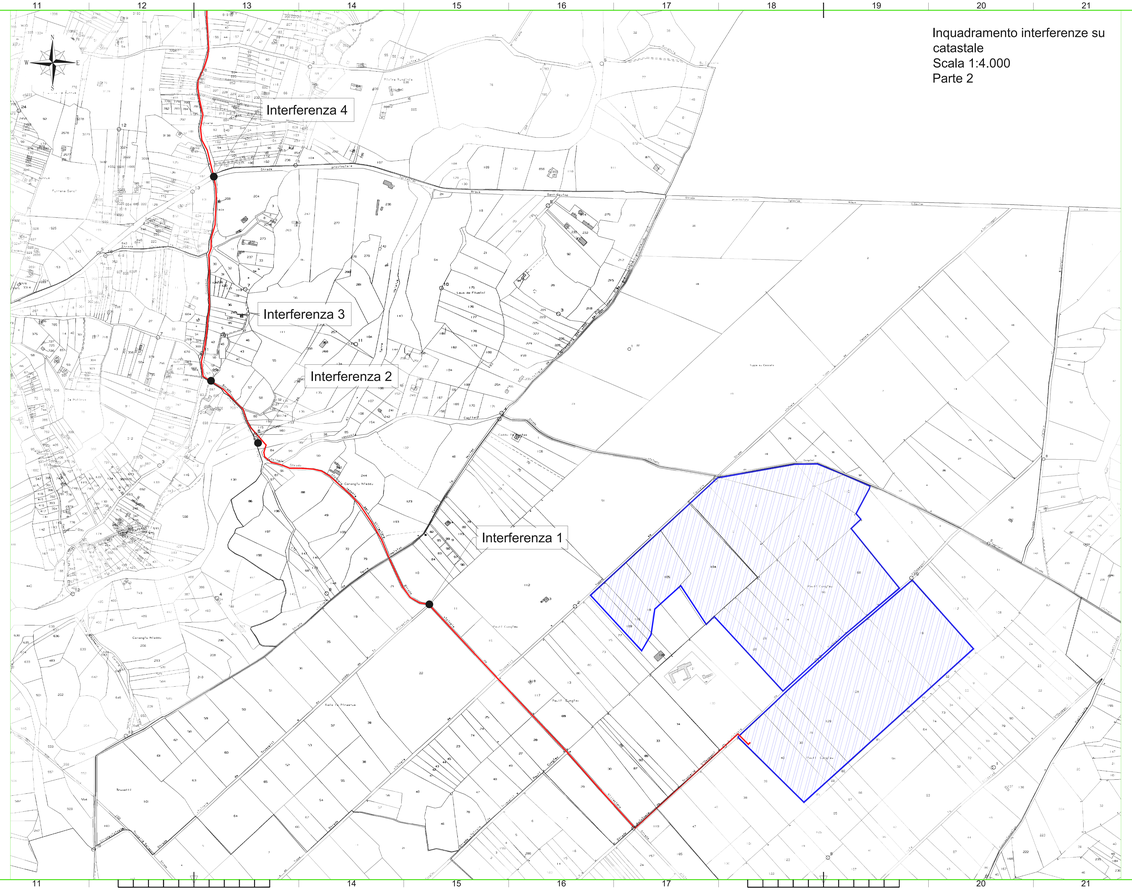

Inquadramento interferenze su catastale
Scala 1:4.000
Parte 2

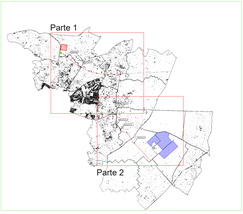

Quadro d'unione - Scala 1:50.000

IMPIANTO FOTOVOLTAICO "EG ATLANTE" E RELATIVE OPERE DI CONNESSIONE ALLA RETE

POTENZA IMPIANTO 24,54 MWp
COMUNI DI GONNOSFANADIGA E GUSPINI (SU)

Proponente

EG ATLANTE SRL
VIA MELPITELLI EUGENIA, 22 - 20122 MILANO (MI) - P.IVA: 12094030968 - PEC: egatlante@pec.it

Alessandro Cecchiat
26.09.2022
17:14:40
GMT+01:00

Progettazione

Hydro Engineering s.s.
di Damiano e Mariano Galbo
via Rossotti, 39
91011 Alcamo (TP) Italy

GALBO DAMIANO
24.09.2022
CECCHIAT ALESSANDRO
01.10.2022

Titolo Elaborato

(G) - Elaborati grafici
3 - Opere di connessione alla rete
7 - Interferenze cavidotto 36 kV: inquadramento su catastale e particolari costruttivi

LIVELLO PROGETTAZIONE	CODICE ELABORATO	FILENAME	FORMATO	SCALA
PROGETTO DEFINITIVO	IBSE713FOOpe004ef40	PD-G.3.7	A2x4	1:5.000

Revisioni

REV.	DATA	DESCRIZIONE	REDATTO	VERIFICATO	APPROVATO
0	09/2022	PRIMA EMISSIONE	DP	EG	MG

COMUNE DI GONNOSFANADIGA (SU)
REGIONE SARDEGNA

enfinity

ISO A2x4