

**LEGENDA**

**Pericolo Geomorfologico Rev.42 (Pericolo frana PAI)**

- Hg0
- Hg1
- Hg2
- Hg3
- Hg4

Le aree sono state perimetrate a partire dai servizi WMS disponibili sul sito del Geoportale della Regione Sardegna

- Area impianto FV
- Area SSE
- Limiti Comunali
- Cavidotto






**IMPIANTO FOTOVOLTAICO "EG ATLANTE" E  
RELATIVE OPERE DI CONNESSIONE ALLA RETE**

POTENZA IMPIANTO 24,54 MWp  
COMUNI DI GONNOSFANADIGA E GUSPINI (SU)

**Proponente**  
**EG ATLANTE SRL**  
VIA DEI PELLEGRINI, 22 - 20122 MILANO (MI) - P.IVA: 12084630966 - PEC: egatlante@pec.it

**Progettazione**

**HE** Hydro Engineering s.s. di Damiano e Mariano Galbo  
via Rossatti, 39  
91011 Alcamo (TP) Italy

**Titolo Elaborato**

(G) - Elaborati grafici  
4 - Studio di Impatto Ambientale  
5 - Carta PAI  
7 - Pericolo geomorfologico

LIVELLO PROGETTAZIONE	CODICE ELABORATO	FILENAME	FORMATO	SCALA
PROGETTO DEFINITIVO	IBSE719PDGpl107R0	PD-G.4.5.7	A1	1:10.000

**Revisioni**

REV.	DATA	DESCRIZIONE	REDATTO	VERIFICATO	APPROVATO
0	09/2022	PRIMA EMISSIONE	DP	GL	MG