



Data: Mer 16/09/2015 17:42
Da: "INERGIA S.P.A."
A: segreteria@pec.adb.puglia.it,
settore11@cert.provincia.foggia.it
Cc: enza.covesnon@inergia.it
Oggetto: Richiesta integrazione AdB Conferenza VIA
17.09.2015 parco eolico Posticciola 2
Allegato/i: Tav_Idrogeomorfologica Ufficiale.pdf
(dimensione 1.89 MB)
Tav_Idrogeomorfologica_Bozza.pdf(dimensione
1.90 MB)

In riferimento alla nota prot. n.12749 del 15/09/2015, che richiama nota prot. n. 4374 del 07/04/2014, nella quale vengono richieste integrazioni documentali nell'ambito della procedura di Autorizzazione Unica, come anticipatamente comunicato, la Relazione Geologica e Geotecnica è stata opportunamente caricata sul portale della regione puglia, nell'ambito del procedimento autorizzativo ai sensi del D.lgs 387/2003.

Per quanto concerne le interferenze con il reticolo idrogeologico, si fa presente che nella Carta Idrogeomorfologica approvata con il PPTR è quella aggiornata a Ottobre 2009, il parco eolico denominato Posticciola 2, in agro del Comune di stornara (FG) con le relative opere accessorie, oggetto di questo procedimento autorizzativo, non intersecano, né costeggiano, né rientrano nel buffer dei 150 del reticolo idrografico presente. (cfr. Tavole Allegate). In verità nella Carta Idrogeomorfologica in Bozza del Gennaio 2009 era presente un reticolo idrografico secondario che non è stato più confermato nella versione ufficiale in vigore (cfr. Tavole Allegate).

Tutto ciò premesso si reputa non significativo, effettuare 1. lo Studio di compatibilità idrologica e idraulica che attesti, per il tratto stradale in adiacenza al reticolo idrografico la sussistenza delle condizioni di sicurezza idraulica, e 2. la redazione degli elaborati tecnici relativi alla modalità di attraversamento prescelto, in relazione all'attraversamento del cavidotto MT.

Restando a disposizione per qualsiasi chiarimento nella persona dell'ing. Enza Covesnon cell.3311825198, si porgono distinti saluti.

INERZIA SPA

Gianluca Monni

Da: INERGIA S.P.A. [direzione.inergia@legalmail.it]
Inviato: mercoledì 16 settembre 2015 17:43
A: segreteria@pec.adb.puglia.it; settore11@cert.provincia.foggia.it
Cc: Enza Covesson
Oggetto: Richiesta integrazione AdB Conferenza VIA 17.09.2015 parco eolico Posticciola 2
Allegati: Tav_Idrogeomorfologica Ufficiale.pdf; Tav_Idrogeomorfologica_Bozza.pdf

In riferimento alla nota prot. n.12749 del 15/09/2015, che richiama nota prot. n. 4374 del 07/04/2014, nella quale vengono richieste integrazioni documentali nell'ambito della procedura di Autorizzazione Unica, come anticipatamente comunicato, la Relazione Geologica e Geotecnica è stata opportunamente caricata sul portale della regione puglia, nell'ambito del procedimento autorizzativo ai sensi del D.lgs 387/2003.

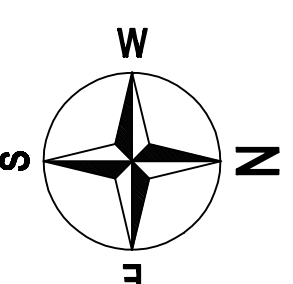
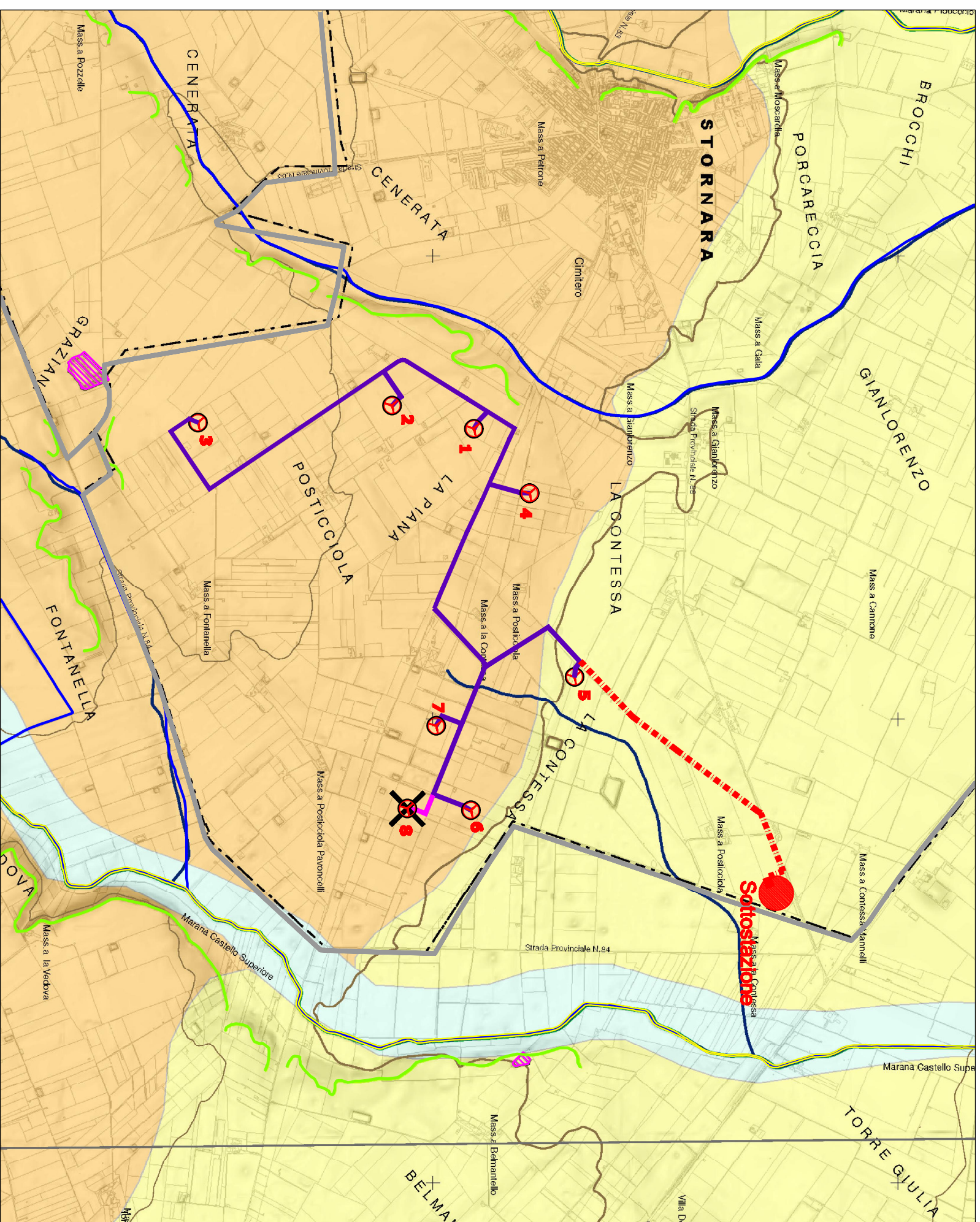
Per quanto concerne le interferenze con il reticolo idrogeologico, si fa presente che nella Carta Idrogeomorfologica approvata con il PPTR è quella aggiornata a Ottobre 2009, il parco eolico denominato Posticciola 2, in agro del Comune di stornara (FG) con le relative opere accessorie, oggetto di questo procedimento autorizzativo, non intersecano, né costeggiano, né rientrano nel buffer dei 150 del reticolo idrografico presente. (cfr. Tavole Allegate). In verità nella Carta Idrogeomorfologica in Bozza del Gennaio 2009 era presente un reticolo idrografico secondario che non è stato più confermato nella versione ufficiale in vigore (cfr. Tavole Allegate).

Tutto ciò premesso si reputa non significativo, effettuare 1. lo Studio di compatibilità idrologica e idraulica che attesti, per il tratto stradale in adiacenza al reticolo idrografico la sussistenza delle condizioni di sicurezza idraulica, e 2. la redazione degli elaborati tecnici relativi alla modalità di attraversamento prescelto, in relazione all'attraversamento del cavidotto MT.







Restando a disposizione per qualsiasi chiarimento nella persona dell'ing. Enza Covesson cell.3311825198, si porgono distinti saluti.

INERGIA SPA



Stralcio planimetrico dell'area di progetto con le perimetrazioni della Carta Idrogeomorfologica dell'Autorità di Bacino della Puglia (Bozza superata) (Gennaio 2009 - Tav 17: Foggia 422 "Cerignola"), in scala 1:25.000




LEGENDA

-  **Aerogeneratori**
-  **Aerogeneratore nel progetto originale - eliminato**
-  **Cavidotto Interno**
-  **Cavidotto Interno eliminato**
-  **Cavidotto esterno**
-  **Limite comunale**

TEMATISMI DELLA CARTA IDROGEOMORFOLOGICA DELLA REGIONE PUGLIA - ADBP

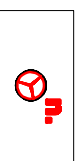



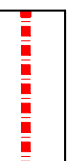

- Forme ed elementi legati all'idrografia superficiale*
-  **Corso d'acqua**
 -  **Corso d'acqua episodico**

- Forme di modellamento di corso d'acqua*
-  **Ripa di erosione**



- Forme ed elementi di origine antropica*
-  **Area di cava abbandonata**

Stralcio planimetrico dell'area di progetto con le perimetrazioni della Carta Idrogeomorfologica dell'Autorità di Bacino della Puglia (Ufficiale) (Aggiornamento: Ottobre 2009 - Tav 17: Foggia 422 "Cerignola"), in scala 1:25.000


LEGENDA

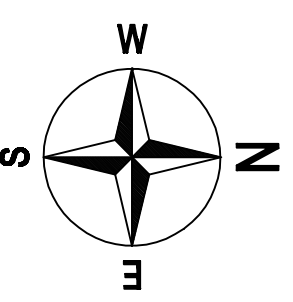
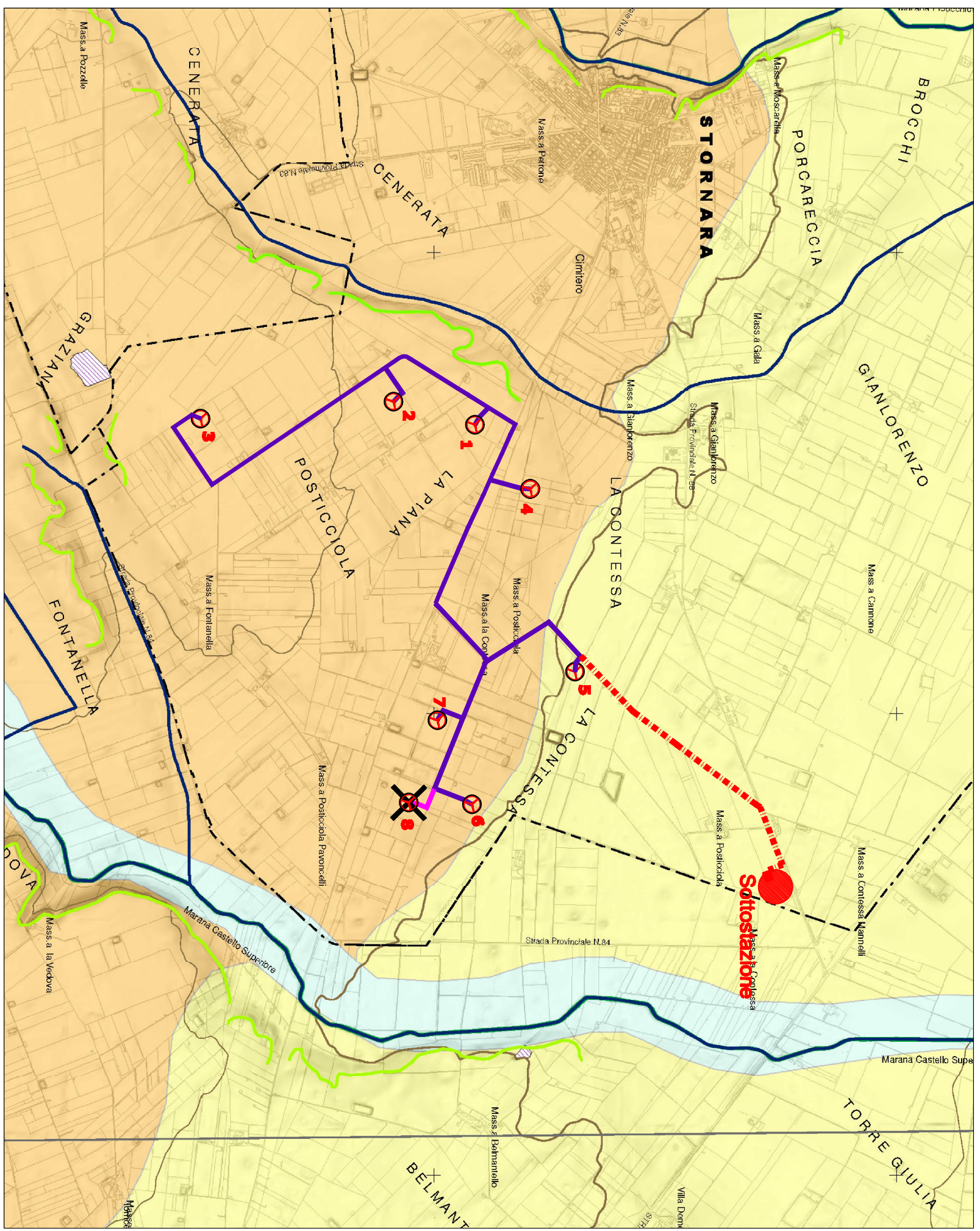
-  **Aerogeneratori**
-  **Aerogeneratore nel progetto originale - eliminato**
-  **Cavdotto Interno**
-  **Cavdotto Interno eliminato**
-  **Cavdotto esterno**
-  **Limite comunale**

TEMATISMI DELLA CARTA IDROGEOMORFOLOGICA DELLA REGIONE PUGLIA - AdBP

- Forme ed elementi legati all'idrografia superficiale*
-  **Corso d'acqua**
 -  **Corso d'acqua episodico**

- Forme di modellamento di corso d'acqua*
-  **Ripa di erosione**

- Forme ed elementi di origine antropica*
-  **Area di cava abbandonata**





Data: Mer 16/09/2015 17:43
Da: posta-certificata@pec.aruba.it
A: direzione.inergia@legalmail.it
Oggetto: CONSEGNA: Richiesta integrazione AdB
Conferenza VIA 17.09.2015 parco eolico
Posticciola 2
Allegato/i: daticert.xml(*dimensione 1 KB*)
postacert.eml (*dimensione 5.83 MB*) **Messaggio
di posta elettronica**
smime.p7s(*dimensione 2 KB*)

Messaggio di posta elettronica riferito dalla ricevuta :	postacert.eml
---	---------------

Data: Mer 16/09/2015 17:42
Da: "INERGIA S.P.A."
A: segreteria@pec.adb.puglia.it,
settore11@cert.provincia.foggia.it
Cc: enza.covesnon@inergia.it
Oggetto: Richiesta integrazione AdB Conferenza VIA
17.09.2015 parco eolico Posticciola 2
Allegato/i: Tav_Idrogeomorfologica Ufficiale.pdf
(*dimensione 1.89 MB*)
Tav_Idrogeomorfologica_Bozza.pdf(*dimensione
1.90 MB*)

In riferimento alla nota prot. n.12749 del 15/09/2015, che richiama nota prot. n. 4374 del 07/04/2014, nella quale vengono richieste integrazioni documentali nell'ambito della procedura di Autorizzazione Unica, come anticipatamente comunicato, la Relazione Geologica e Geotecnica è stata opportunamente caricata sul portale della regione puglia, nell'ambito del procedimento autorizzativo ai sensi del D.lgs 387/2003.

Per quanto concerne le interferenze con il reticolo idrogeologico, si fa presente che nella Carta Idrogeomorfologica approvata con il PPTR è quella aggiornata a Ottobre 2009, il parco eolico denominato Posticciola 2, in agro del Comune di stornara (FG) con le relative opere accessorie, oggetto di questo procedimento autorizzativo, non intersecano, né costeggiano, né rientrano nel buffer dei 150 del reticolo idrografico presente. (cfr. Tavole Allegate). In verità nella Carta Idrogeomorfologica in Bozza del Gennaio 2009 era presente un reticolo idrografico secondario che non è stato più

confermato nella versione ufficiale in vigore (cfr. Tavole Allegate).

Tutto ciò premesso si reputa non significativo, effettuare
1. lo Studio di compatibilità idrologica e idraulica che attesti, per il tratto stradale in adiacenza al reticolo idrografico la sussistenza delle condizioni di sicurezza idraulica, e 2. la redazione degli elaborati tecnici relativi alla modalità di attraversamento prescelto, in relazione all'attraversamento del cavidotto MT.

Restando a disposizione per qualsiasi chiarimento nella persona dell'ing. Enza Covesnon cell.3311825198, si porgono distinti saluti.

INERZIA SPA



Data: Mer 16/09/2015 17:42
Da: Posta Certificata Legalmail
A: "INERGIA S.P.A." <direzione.inergia@legalmail.it>
Oggetto: CONSEGNA: Richiesta integrazione AdB Conferenza VIA 17.09.2015 parco eolico Posticciola 2
Allegato/i: daticert.xml(*dimensione 1 KB*)
postacert.eml (*dimensione 5.83 MB*) **Messaggio di posta elettronica**
smime.p7s(*dimensione 2 KB*)

Ricevuta di avvenuta consegna

Il giorno 16/09/2015 alle ore 17:42:44 (+0200) il messaggio "*Richiesta integrazione AdB Conferenza VIA 17.09.2015 parco eolico Posticciola 2*" proveniente da "direzione.inergia@legalmail.it" ed indirizzato a "settore11@cert.provincia.foggia.it" è stato **consegnato** nella casella di destinazione.

Questa ricevuta, per Sua garanzia, è firmata digitalmente e la preghiamo di **conservarla** come attestato della consegna nella casella indicata

Identificativo

messaggio:1318610434.575024161.1442418162593vliaspec02@legalmail.it

Delivery receipt

The message "*Richiesta integrazione AdB Conferenza VIA 17.09.2015 parco eolico Posticciola 2*" sent by "direzione.inergia@legalmail.it", on 2015-09-16 at 17:42:44 (+0200) and addressed to "settore11@cert.provincia.foggia.it", was **delivered** by the certified email system

As a guarantee to you, this receipt is digitally signed. Please **keep it** as certificate of delivery to the specified mailbox

Message ID:1318610434.575024161.1442418162593vliaspec02@legalmail.it

Messaggio di posta elettronica riferito dalla ricevuta :	postacert.eml
--	---------------

Data: Mer 16/09/2015 17:42
Da: "INERGIA S.P.A."

A: segreteria@pec.adb.puglia.it,
settore11@cert.provincia.foggia.it

Cc: enza.covesnon@inergia.it

Oggetto: Richiesta integrazione AdB Conferenza VIA
17.09.2015 parco eolico Posticciola 2

Allegato/i: Tav_Idrogeomorfologica Ufficiale.pdf
(dimensione 1.89 MB)
Tav_Idrogeomorfologica_Bozza.pdf(dimensione
1.90 MB)

In riferimento alla nota prot. n.12749 del 15/09/2015, che richiama nota prot. n. 4374 del 07/04/2014, nella quale vengono richieste integrazioni documentali nell'ambito della procedura di Autorizzazione Unica, come anticipatamente comunicato, la Relazione Geologica e Geotecnica è stata opportunamente caricata sul portale della regione puglia, nell'ambito del procedimento autorizzativo ai sensi del D.lgs 387/2003.

Per quanto concerne le interferenze con il reticolo idrogeologico, si fa presente che nella Carta Idrogeomorfologica approvata con il PPTR è quella aggiornata a Ottobre 2009, il parco eolico denominato Posticciola 2, in agro del Comune di stornara (FG) con le relative opere accessorie, oggetto di questo procedimento autorizzativo, non intersecano, né costeggiano, né rientrano nel buffer dei 150 del reticolo idrografico presente. (cfr. Tavole Allegate). In verità nella Carta Idrogeomorfologica in Bozza del Gennaio 2009 era presente un reticolo idrografico secondario che non è stato più confermato nella versione ufficiale in vigore (cfr. Tavole Allegate).

Tutto ciò premesso si reputa non significativo, effettuare 1. lo Studio di compatibilità idrologica e idraulica che attesti, per il tratto stradale in adiacenza al reticolo idrografico la sussistenza delle condizioni di sicurezza idraulica, e 2. la redazione degli elaborati tecnici relativi alla modalità di attraversamento prescelto, in relazione all'attraversamento del cavidotto MT.

Restando a disposizione per qualsiasi chiarimento nella persona dell'ing. Enza Covesnon cell.3311825198, si porgono distinti saluti.

INERGIA SPA



Data: Mer 16/09/2015 17:42
Da: Posta Certificata Legalmail
A: "INERZIA S.P.A." <direzione.inergia@legalmail.it>
Oggetto: ACCETTAZIONE: Richiesta integrazione AdB Conferenza VIA 17.09.2015 parco eolico Posticciola 2
Allegato/i: daticert.xml(*dimensione 1 KB*)
smime.p7s(*dimensione 2 KB*)

Ricevuta di accettazione

Il giorno 16/09/2015 alle ore 17:42:42 (+0200) il messaggio "*Richiesta integrazione AdB Conferenza VIA 17.09.2015 parco eolico Posticciola 2*" proveniente da "*direzione.inergia@legalmail.it*" ed indirizzato a:
settore11@cert.provincia.foggia.it ("*posta certificata*")
segreteria@pec.adb.puglia.it ("*posta certificata*")
enza.covesnon@inergia.it ("*posta ordinaria*")
è stato **accettato** dal sistema ed inoltrato.

Identificativo messaggio:

1318610434.575024161.1442418162593vliaspec02@legalmail.it

Identificativo originale del messaggio:

462107068.9421.1442418158196.JavaMail.jboss@vliasflegmail013.intra.infocert.it

Questa ricevuta, per Sua garanzia, è firmata digitalmente.
La preghiamo di conservarla come attestato dell'invio del messaggio

Acceptance receipt

On 2015-09-16 at 17:42:42 (+0200) the message, "*Richiesta integrazione AdB Conferenza VIA 17.09.2015 parco eolico Posticciola 2*", sent by "*direzione.inergia@legalmail.it*" and addressed to:
settore11@cert.provincia.foggia.it ("*certified e-mail*")
segreteria@pec.adb.puglia.it ("*certified e-mail*")
enza.covesnon@inergia.it ("*normal e-mail*")
was **accepted** by the Legalmail certified email system.
As a guarantee to you, this receipt is digitally signed.
Please keep it as a certificate of delivery of the message.

Message ID: 1318610434.575024161.1442418162593vliaspec02@legalmail.it

Original Message ID:

462107068.9421.1442418158196.JavaMail.jboss@vliasflegmail013.intra.infocert.it