




**PROGETTO EOLICO  
"POSTICCIOLA AMPLIAMENTO"**



Regione Puglia  
Comune di Stornara (FG)

PROGETTO PER LA REALIZZAZIONE DI UN PARCO  
EOLICO NEL COMUNE DI STORNARA LOCALITA'  
"POSTICCIOLA"

PROGETTO DEFINITIVO

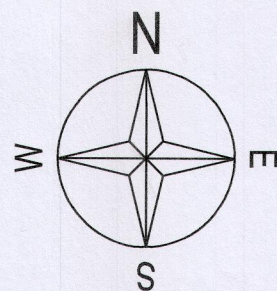
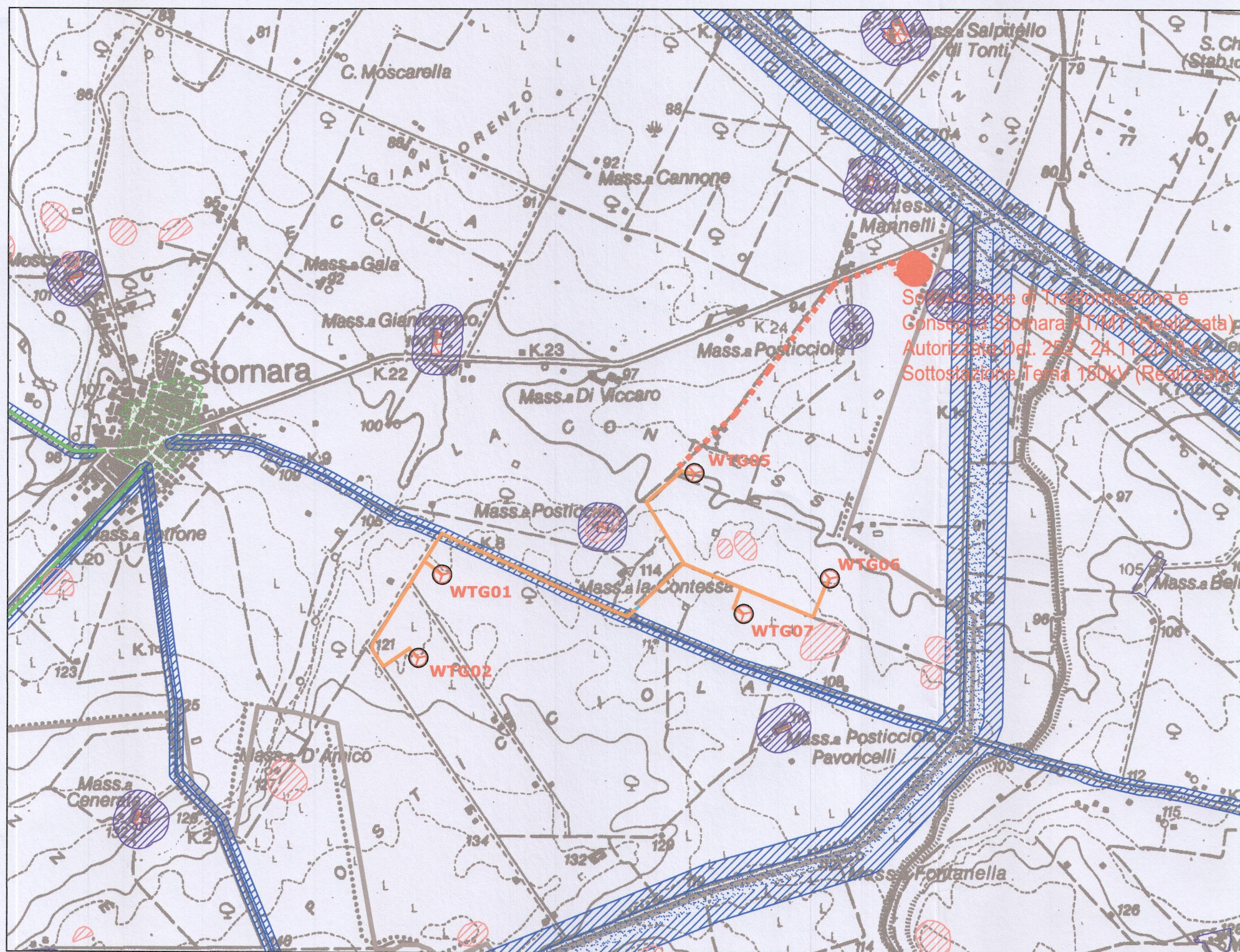
Titolo:

**Studio del PPTR - 2° parte**  
Analisi delle Componenti Culturali e Insediative e  
delle Componenti dei Valori Percettivi

<p>Progettazione:</p> <p>STUDIO DI INGEGNERIA ing. MARIANO MARSEGLIA Ing. MARSEGLIA Mariano via N. Sacco 19, 71045 Orta Nova (FG). Tel. 338-8600146 E-mail: ing.marianomarseglia@gmail.com</p> <p>Ing. Mariano MARSEGLIA</p> <p>COLLABORATORI: Geom. Claudio ZINGARELLI Ing. Giovanna Scuderi</p>	<p>Proponente:</p> <p><b>INERGIA S.p.a.</b></p> <p>Sede Operativa: Via Cola D'Amatrice n° 1 63100 ASCOLI PICENO Tel.: 0736/342490 Fax: 0736/341243</p> <p>Sede legale: Via Arno, 21 - 00198 ROMA Tel.: 06/97748380 Fax: 06/97746381</p> <p>www.inergia.it e-mail: info@inergia.it</p>	<p>Visi:</p> <p><b>REGIONE PUGLIA</b> MINISTERO SVILUPPO ECONOMICO - INNOVAZIONE ISTRUZIONE - FORMAZIONE E LAVORO - SEZIONE INFRASTRUTTURE ENERGETICHE E DIGITALI La presente copia, composta da n° ..... facciate, è conforme all'originale, depositato presso la Sezione Infrastrutture Energetiche e Digitali. Bari, li ..... L'INCARICATO</p> <p>12-12-2018 Questo elaborato, parte integrante del progetto definitivo, è allegato all'atto Dirigenziale della Sezione Infrastrutture Energetiche e Digitali. n. 202 del 12-12-2018</p>
---	---	---

Scala:	Formato Stampa:	Tipo	Progetto	Fase	Categoria	Cont.	Rev.
1:25.000	A2	EO	TC2	PD	CPA	06	B

Rev.	Data	Descrizione revisione:	Redatto:	Controllato:	Approvato:
A	Gen 2014	Prima Emissione	MARSEGLIA / ZINGARELLI	CORRADETTI	CAIROLI
B	Mag.2018	Adeguamenti Formulati in Conferenza di Servizi	MARSEGLIA / ZINGARELLI	CORRADETTI	CAIROLI



**LEGENDA**

Progetto parco eolico di Posticciola

- WTG n. Aerogeneratori
- Cavidotto interno
- Cavidotto esterno
- Sottostazione di trasformazione (MT/AT) e Consegna - Autorizzata (Det. n.252 24/11/2010) e **REALIZZATA**
- Limite comunale

**6.3.1 COMPONENTI CULTURALI E INSEDIATIVE**

- UCP - Testimonianza della stratificazione insediativa: segnalazioni architettoniche e segnalazioni archeologiche
- UCP - Testimonianza della stratificazione insediativa: aree appartenenti alla rete dei tratturi
- UCP - Testimonianza della stratificazione insediativa: aree a rischio archeologico
- UCP - Aree di rispetto delle Componenti Culturali e Insediative (100m - 30m): siti storici culturali
- UCP - Aree di rispetto delle Componenti Culturali e Insediative(100m - 30m): rete tratturi
- UCP - Città consolidata

**6.3.2 COMPONENTI DEI VALORI PERCETTIVI**

- UCP - Strade a valenza paesaggistica