REGIONE PUGLIA

PROVINCIA DI FOGGIA

Allaccio impianto di produzione fotovoltaico in provincia di Foggia
Loc.tà Comune di Ortanova (FG)

Impianti di rete per la connessione alla RTN
Loc.tà Comuni di Cerignola (FG), Ortanova (FG) e Stornara (FG)

TAV.16
ELETTRODOTTO 150 KV STORNARA - CERIGNOLA 1
Profilo Palificato

Rev. 02 del 08/04/2011
Scala 1:2.000 L - 1:500 H

Questo elaborato, parte integrante del progetto definitivo, è allegato all'atto Dirigenziale della Sezione Infrastrutture Energetiche e Digitali.
n. 202 del 12-12-2018

REGIONE PUGLIA
DIPARTIMENTO SVILUPPO ECONOMICO - INNOVAZIONE - ISTRUZIONE - FORMAZIONE E LAVORO -
SEZIONE INFRASTRUTTURE ENERGETICHE E DIGITALI
La presente copia, composta da n° 1 facciate, è conforme all'originale, depositato presso la Sezione Infrastrutture Energetiche e Digitali.
Bari, li 12-12-2018
L'INCARICATO

Il progettista

DOTT. ING. LUIGI PALMIERI N° 684

Il committente

R.A.M. s.r.l.
L'Amministratore

Inergia S.p.A.
Sede Legale: Via Arno, 21 - 00198 ROMA
Tel. 06 97746380 - Fax 06 97746381
Sede Amm.va: Via C. L'Ametrice, 1 - 63100 ASCOLI PICENO
Tel. 0736 342490 - Fax 0736 341243
C.F. e P. IVA: 01752630440
www.inergia.it - info@inergia.it

CONFORME ALLE PRESCRIZIONI FORMULATE IN CONFERENZA DEI SERVIZI

Terna

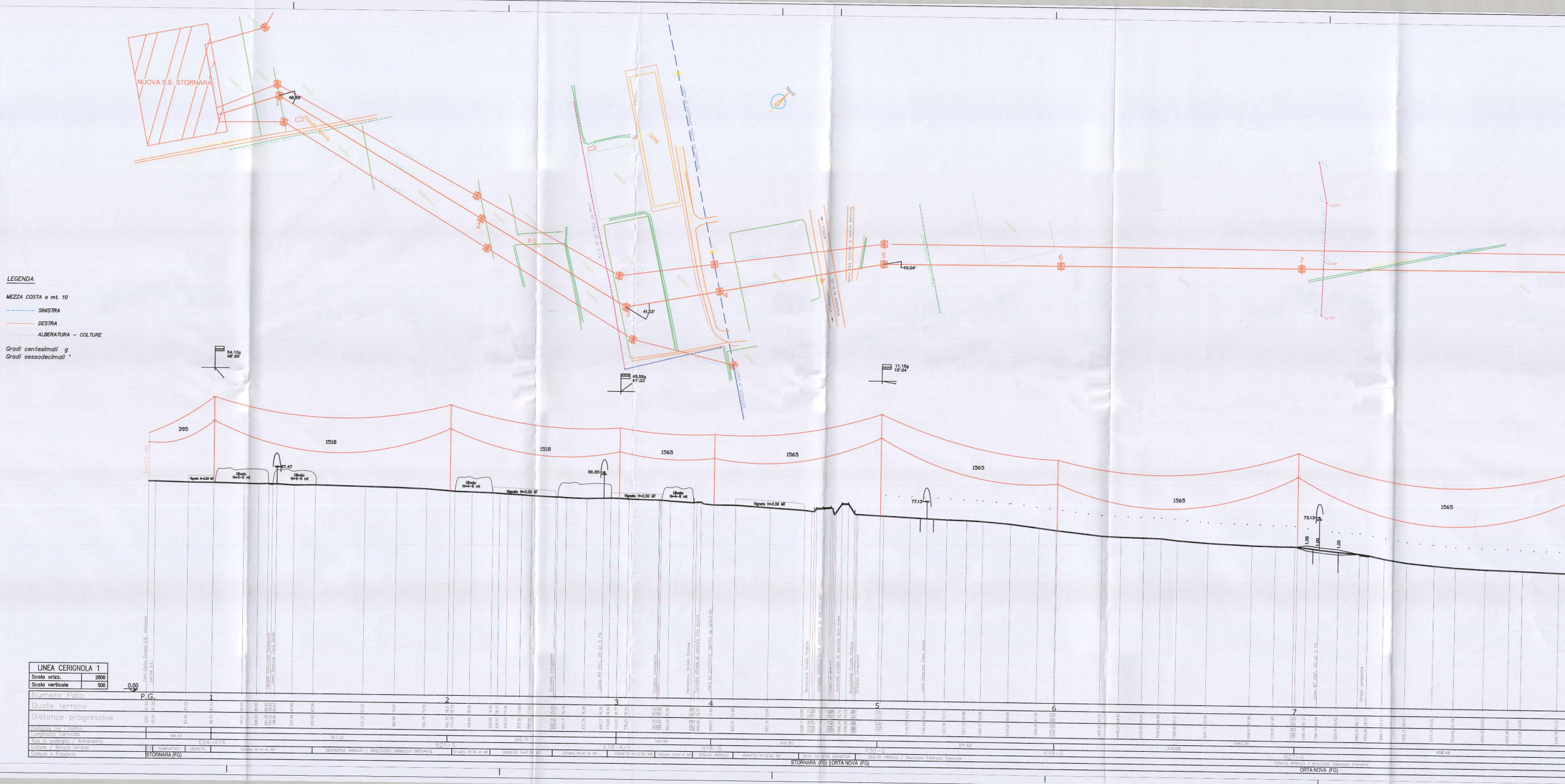
LEGENDA
MEZZA COSTA a mt. 10
SINISTRA
DESTRA
ALBERATURA - COLTURE
Gradi centesimali g
Gradi sessadecimali °
NUOVA S.E. STORNARA
LINEA CERIGNOLA 1
Scala orizz. 2000
Scala verticale 500
0.00
Numero Palo
Quote terreno
Distanze progressive
Distanza tra i Vertici
Lunghezza Campata
Tipo di sostegno / Armamento
Colture / Natura terreno
Comuni e Provincia
P.G.
1
2
3
4
5
6
7
395
1518
1565
99.40
363.30
260.70
E24-A/A
N24-S
SEMINATIVO
VIGNETO
Oliveto H=4-6 MT
SEMINATIVO IRRIGUO / BRECCIOSO SABBIOSO DRENANTE
STORNARA (FG)
STORNARA (FG) ORTA NOVA (FG)
ORTA NOVA (FG)
Palo Gatto Futura S.E. Stornara
Limite S.E.
Strada Comunale Schiavone
Linea Telecom Cavo Aereo
54.10g
48.69°
45.58g
41.03°
11.10g
10.04°
87.47
86.85
77.13
73.13

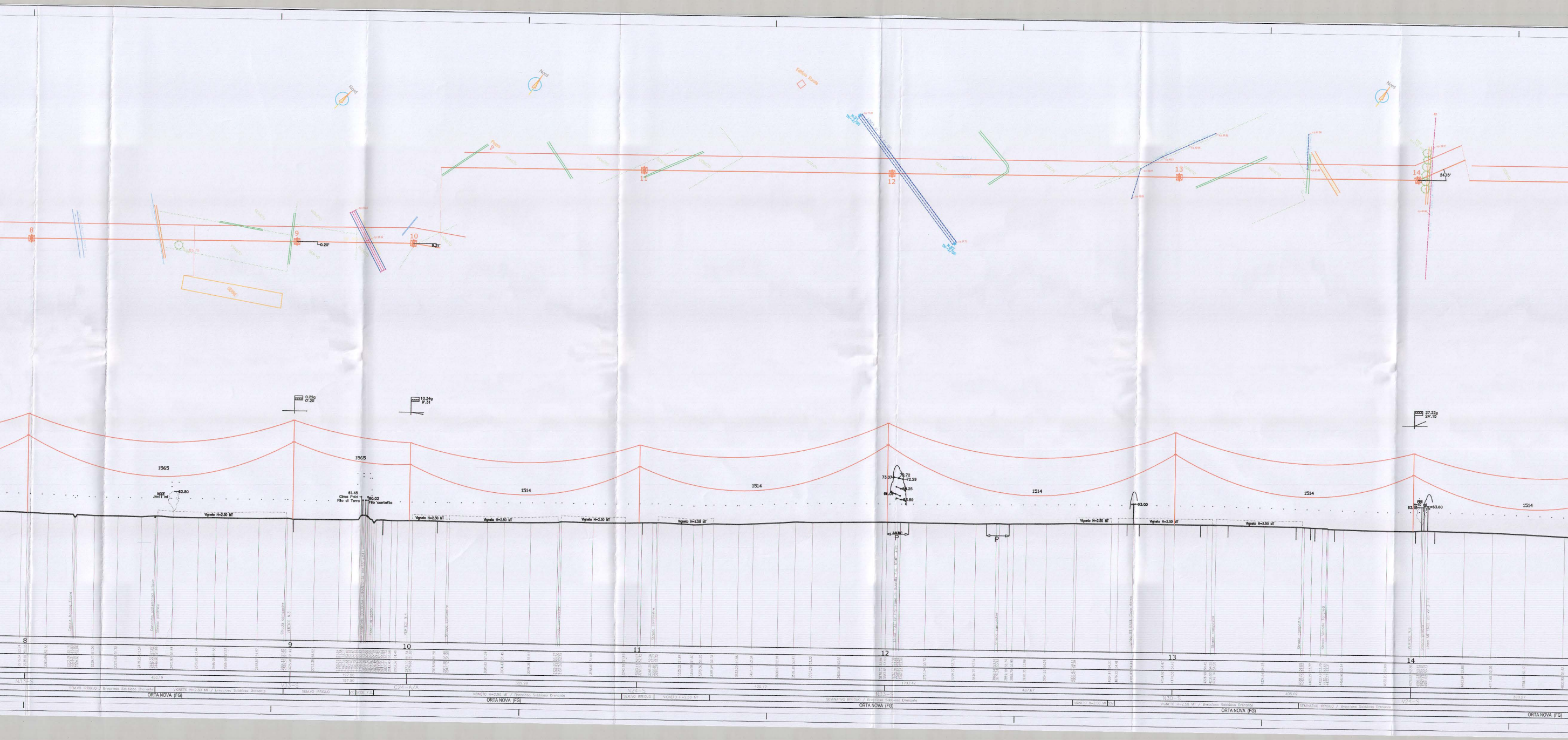
8
9
10
11
12
13
14
Nord
0.20'
9.31'
24.15'
0.22g
0'.20
10.34g
9'.31
27.22g
24'.15
1565
1565
1514
1514
1514
1514
1514
62.50
61.45
Cimo Palo
Filo di Terra
60.02
Filo contatto
73.07
72.72
72.28
68.25
64.59
63.00
63.15
63.60
Vigneto H=2,50 MT
Canale Marana Fizzera
Condotto sotterraneo irriguo
Strada poderale
Strada campestre
VERTICE N.3
Fosso di scolo
VERTICE N.4
Linea 132 kV F.S.
Linea BT ENEL Cavo Aereo
Strada Vicinale Tongredi
VERTICE N.5
Strada privata
Linea MT ENEL 25 kV 3 Fili
450.19
197.90
389.99
420.72
1703.42
487.67
405.02
369.27
N33-S
V33-S
C24-A/A
N24-S
N30-S
V24-S
SEM.VO IRRIGUO / Breccioso Sabbioso Drenante
VIGNETO H=2.50 MT / Breccioso Sabbioso Drenante
SEM.VO IRRIGUO
SEDE F.S.
VIGNETO H=2.50 MT
SEMINATIVO IRRIGUO / Breccioso Sabbioso Drenante
ORTA NOVA (FG)

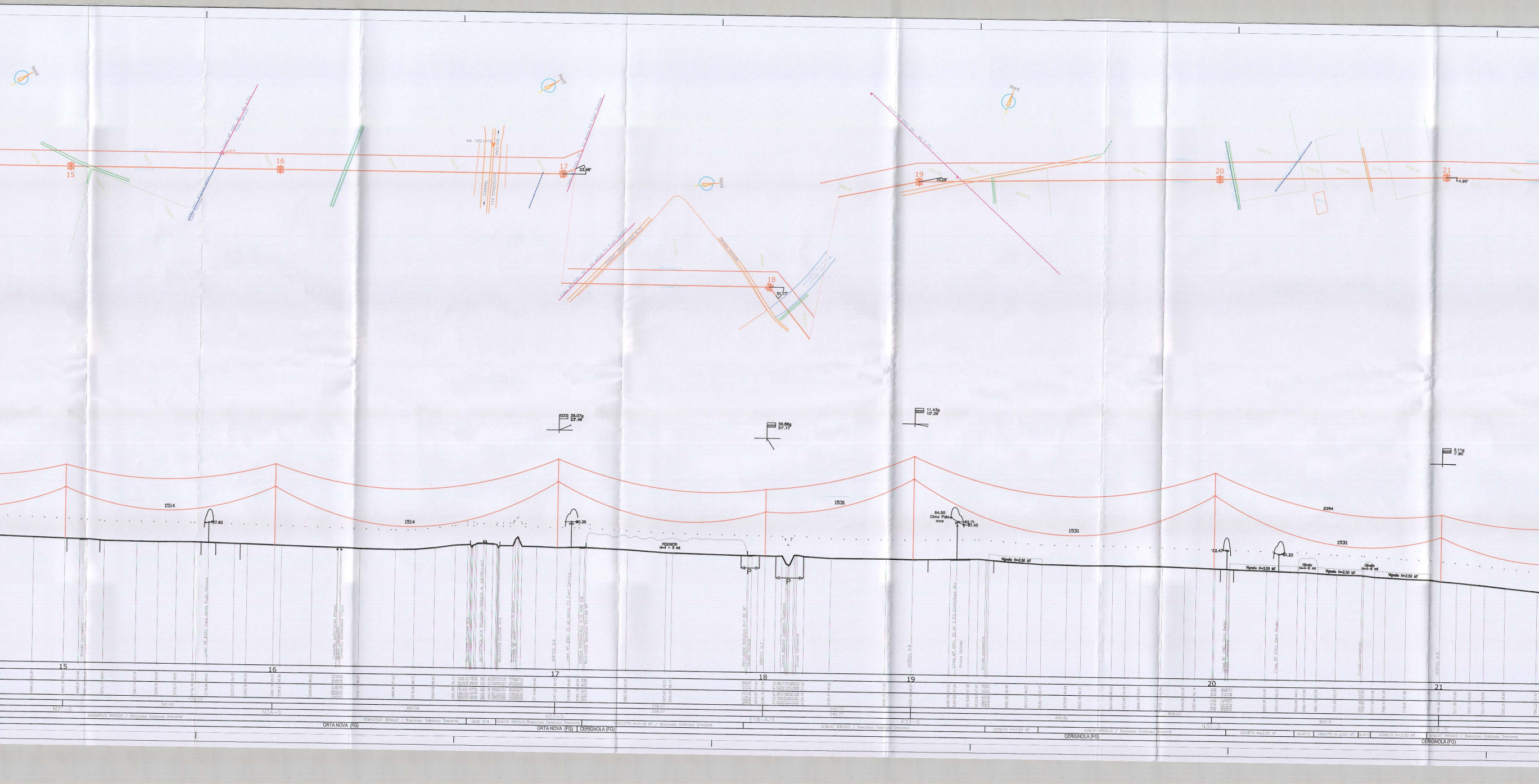
15
16
17
18
19
20
21
23.46°
51.17°
10.29°
4.90°
28.07g 23.46°
56.86g 51.17
11.43g 10.29
2.11g 1.90
1514
1531
2394
PESCHETO H=4÷6 mt
64.50 Cimo Polo mce
Vigneto H=2.50 MT
Oliveto H=4÷6 mt
P
N21-S
N24-S
V27-S
E18-A/A
P33-S
N30-S
N18-S
341.40
1170.73
460.06
338.47
240.77
489.82
858.97
369.15
SEMINATIVO IRRIGUO / Breccioso Sabbioso Drenante
SEDE AT4
SEM.VO IRRIGUO/Breccioso Sabbioso Drenante
PESCHETO H=4÷6 MT / Breccioso Sabbioso Drenante
VIGNETO H=2.50 MT
OLIVETO
ORTA NOVA (FG)
CERIGNOLA (FG)


Nord
22
23
24
25
26
27
28
0.86
1531
1531
1531
1531
1295
1445
1445
1445
48.07
47.90
Vigneto H=2.50 MT
FRUTTETO H=4-6 mt
OLIVETO H=4-6 mt
Strada campestre
Linea Telecom Cavo Aereo
Linea MT ENEL 20 kV 3 Fili
Conduttore SX
Conduttore DX
VERTICE N.10
Strada Vicinale
443.22
441.88
2024.28
435.52
433.43
267.21
235.11
241.99
299.16
N30-S
N27-S
N27-S
E30-A/A
E12-A/A
N21-S
N12-S
VIGNETO H=2.50 MT
FRUTTETO 4-6 MT
VIGNETO
FRUTTETO H=4-6 MT Breccioso - Sabbioso - Drenante
VIGNETO H=2.50 MT / Breccioso Sabbioso Drenante
VIGNETO H=2.50 MT / Breccioso Sabbioso Drenante
FRUTTETO H=4-6 MT
VIGNETO H=2.50 MT
OLIVETO H=4-6 MT
VIGNETO H=2.50 MT / Breccioso Sabbioso Drenante
SEM.VO IRRIGUO / Breccioso Sabbioso Drenante
SEM.VO IRRIGUO / Breccioso Sabbioso Drenante
CERIGNOLA (FG)
CERIGNOLA (FG)
CERIGNOLA (FG)

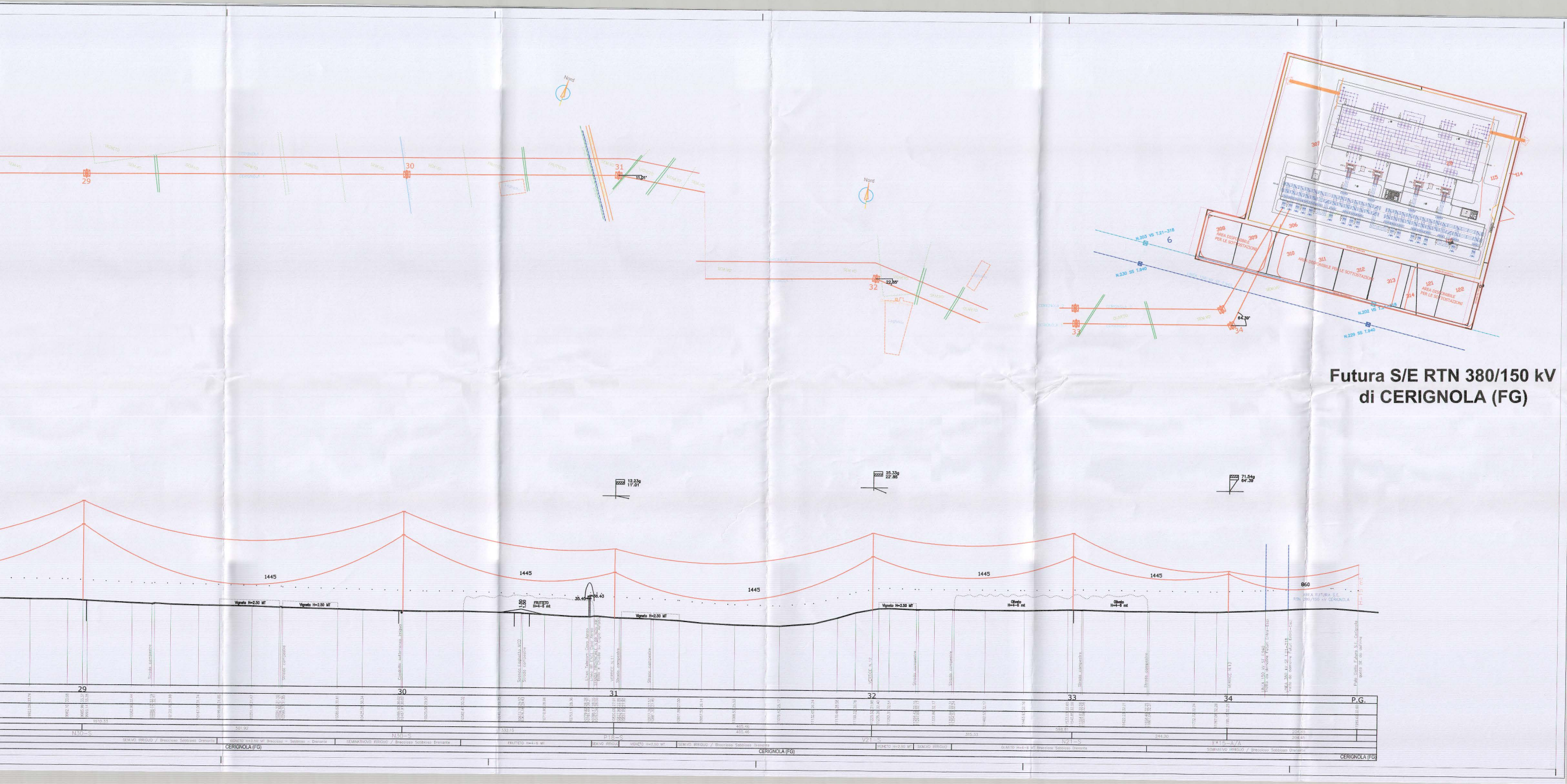

Futura S/E RTN 380/150 kV
di CERIGNOLA (FG)

Nord
29
30
31
32
33
34
P.G.
1445
860
Vigneto H=2,50 mt
Oliveto H=4÷6 mt
FRUTTETO H=4÷6 mt
12,33g 11°.01
25,33g 22°.80
71,54g 64°.38
AREA DISPONIBILE PER LE SOTTOSTAZIONI
CERIGNOLA (FG)