REGIONE PUGLIA

PROVINCIA DI FOGGIA

Allaccio impianto di produzione fotovoltaico in provincia di Foggia
Loc.tà Comune di Ortanova (FG)

Impianti di rete per la connessione alla RTN
Loc.tà Comuni di Cerignola (FG), Ortanova (FG) e Stornara (FG)

TAV.17
ELETTRODOTTO 150 KV STORNARA - CERIGNOLA 2
Profilo Palificato

Rev. 02 del 08/04/2011
Scala 1:2000/500

Questo elaborato, parte integrante del progetto definitivo, è allegato all'atto Dirigenziale della Sezione Infrastrutture Energetiche e Digitali
n. 202 del 12-12-2018

REGIONE PUGLIA
DIPARTIMENTO SVILUPPO ECONOMICO - INNOVAZIONE - ISTRUZIONE - FORMAZIONE E LAVORO -
SEZIONE INFRASTRUTTURE ENERGETICHE E DIGITALI
La presente copia, composta da n° ... facciate, è conforme all'originale, depositato presso la Sezione Infrastrutture Energetiche e Digitali.
Bari, lì 12-12-2018
L'INCARICATO

Il progettista

DOTT. ING. LUIGI PALMIERI N° 654
ORDINE INGEGNERI DELLA PROVINCIA DI FOGGIA

Il committente

R.A.M. s.r.l.
L'Amministratore

Inergia S.p.A.
Sede Legale: Via Arno, 21 - 00198 ROMA
Tel. 06 97746380 - Fax 06 97746381
Sede Amm.va: Via C. D'Ascanio, 1 - 63100 ASCOLI PICENO
Tel. 0736 342490 - Fax 0736 341243
C.F. e P. IVA: 01752630440
www.inergia.it - info@inergia.it

CONFORME ALLE PRESCRIZIONI FORMULATE IN CONFERENZA DEI SERVIZI

Terna

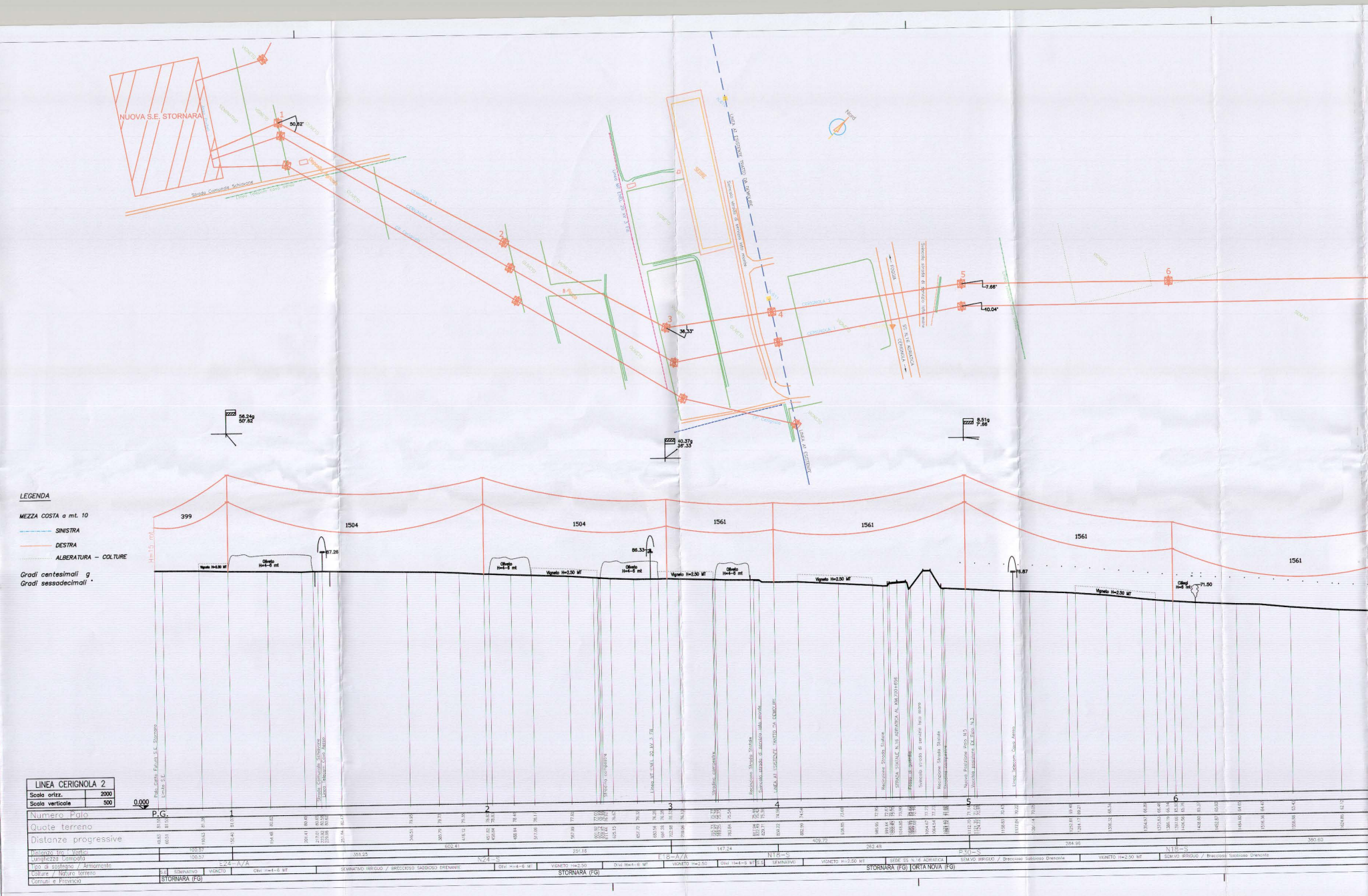
NUOVA S.E. STORNARA
Strada Comunale Schiavone
1
2
3
4
5
6
50.82°
36.33°
-7.66°
-40.04°
56.24g 50.62
40.37g 36.33
8.51g 7.66
Nord
LEGENDA
MEZZA COSTA a mt. 10
SINISTRA
DESTRA
ALBERATURA - COLTURE
Gradi centesimali g
Gradi sessadecimali °
H=15 mt
399
1504
1504
1561
1561
1561
1561
Vigneto H=2.50 MT
Oliveto H=4-6 mt
LINEA CERIGNOLA 2
Scala orizz. 2000
Scala verticale 500
0.000
Numero Palo
Quote terreno
Distanze progressive
Distanza tra i Vertici
Lunghezza Campata
Tipo di sostegno / Armamento
Colture / Natura terreno
Comuni e Provincia
P.G.
Palo Gatto Futura S.E. Stornara
Limite S.E.
Strada Comunale Schiavone
Linea Telecom Cavo Aereo
Stradina campestre
Linea MT ENEL 20 KV 3 fili
Recinzione Strada Statale
Svincolo strada di servizio lato monte
LINEA AT ESISTENTE TRATTO DA DEMOLIRE
STRADA STATALE N.16 ADRIATICA AL KM.700+656
Fosso di guardia
Svincolo strada di servizio lato mare
Nuova Posizione Palo N.5
Vecchia posizione EX Palo N.5
100.57
602.41
351.25
251.16
147.24
409.72
262.48
284.96
380.60
E24-A/A
N24-S
E18-A/A
N18-S
P30-S
N18-S
S.E.
SEMINATIVO
VIGNETO
Olivi H=4-6 MT
SEMINATIVO IRRIGUO / BRECCIOSO SABBIOSO DRENANTE
VIGNETO H=2.50
S.S.
SEDE SS N.16 ADRIATICA
SEM.VO IRRIGUO / Breccioso Sabbioso Drenante
VIGNETO H=2.50 MT
STORNARA (FG)
ORTA NOVA (FG)


7
8
9
10
11
12
13
1561
1561
1561
1526
1526
72.87
73.44
72.10
71.67
68.62
66.42
64.00
66.62
60.34
Filo di Terra
59.53
Filo contatto
0.44φ
0.40
10.81φ
9.73
9.73
Vigneto H=2.50 MT
Oliveto H=4 MT
P
Linea MT ENEL 20 kV 3 Fili
Condotto sotterranea irriguo
Strada compestre
Canale Marana Ficora
Condotto sotterranea irriguo
Strada poderale
Strada compestre
Strada compestre
VERTICE N.2
FERROVIA FOGGIA-OTRANTO AL KM 551+812
Fosso di scolo
Scolina compestre
VERTICE N.3
Strada compestre
Strada compestre
Strada compestre
Linea 132 kV F.S. Fune di guardia F.O. TEMP. 4.15
Strada compestre
Linea BT ENEL Cavo Aereo
457.98
427.86
197.16
197.16
425.88
408.16
1701.54
513.20
N27–S
N30–S
V30–S
C24–A/A
N24–S
N33–S
N30–S
SEM.VO IRRIGUO / Breccioso Sabbioso Drenante
VIGNETO H=2.50 MT
OLIVETO GIOVANE H=4 MT
VIGNETO H=2.50 MT
SEDE F.S.
SEMINATIVO IRRIGUO
VIGNETO H02.50 MT / Breccioso Sabbioso Drenante
SEM.VO IRRIGUO
VIGNETO H=2.50 MT
SEM.VO IRRIGUO / Breccioso Sabbioso Drenante
SEM.VO IRRIGUO / Breccioso Sabbioso Drenante
VIGNETO H=2.50 MT
VIGNETO H02.50 MT / Breccioso
ORTA NOVA (FG)
ORTA NOVA (FG)
ORTA NOVA (FG)
ORTA NOVA (FG)
1683.42 61.52
1733.15 60.90
1778.26 60.01
1788.58 59.81
1818.36 59.34
1856.56 58.37
1881.64 57.77
1929.28 56.04
1942.11 55.56
2001.43 54.59
2035.73 54.09
2082.11 53.63
2103.15 53.46
2153.41 53.05
2202.06 52.61
2321.45 51.69
2381.43 51.66
2402.82 51.54
2467.41 51.53
2500.55 51.51
2537.30 51.43
2561.59 51.43
2573.37 51.64
2622.38 51.44
2864.10 51.52
2895.78 51.52
2878.11 51.45
2899.28 51.59
2907.59 51.62
2949.80 51.58
3015.32 51.46
3037.87 51.47
3169.04 51.80
3250.38 52.15
3316.70 52.86
3399.87 51.68
3422.23 52.11
3430.01 52.40
3479.14 52.36
3506.32 52.97
3549.01 53.29
3585.67 53.49
3635.64 53.59
3695.09 53.67
3719.90 53.74
3770.41 53.88
3827.22 53.64
3877.85 53.99
3932.19 54.13
3979.43 54.42
4158.61 54.58

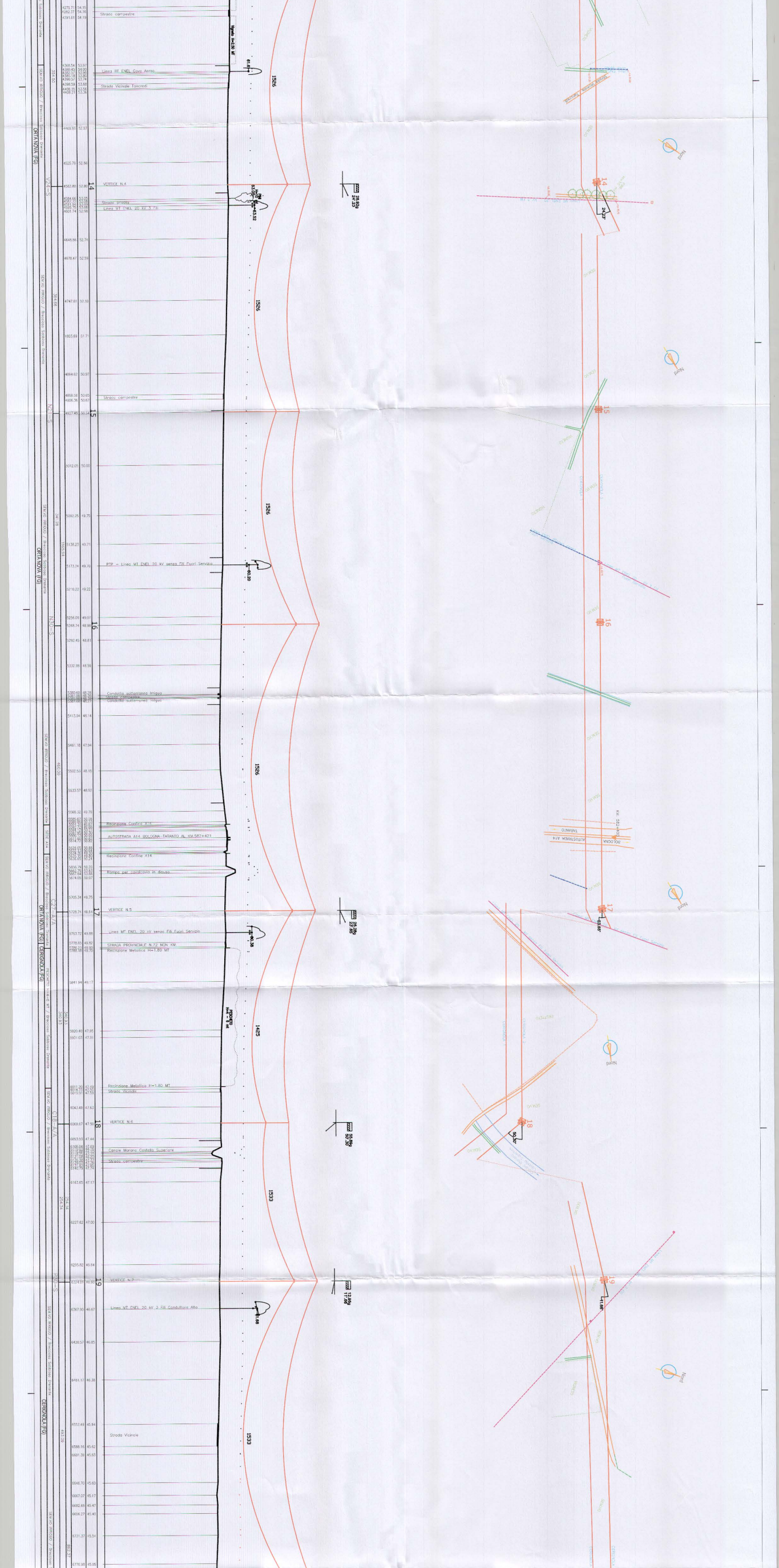
Strada campestre
Vigneto H=2.50 MT
Linea BT ENEL Cavo Aereo
Strada Vicinale Tancredi
ORTA NOVA (FG)
V24-S
VERTICE N.4
14
Strada privata
Linea MT ENEL 20 KV 3 Fili
1526
N21-S
15
PTP - Linea MT ENEL 20 kV senza Fili Fuori Servizio
N30-S
16
Condotta sotterranea irrigua
Strada campestre
Condotta sotterranea irrigua
Recinzione Confine A14
AUTOSTRADA A14 BOLOGNA-TARANTO AL KM.582+421
Recinzione Confine A14
Rampa per cavalcavia in disuso
SEDE A14
C27-A/A
VERTICE N.5
17
Linea MT ENEL 20 kV senza Fili Fuori Servizio
STRADA PROVINCIALE N.72 NON KM.
Recinzione Metallica H=1.80 MT
ORTA NOVA (FG) CERIGNOLA (FG)
PESCHETO H=4-6 MT
1425
Recinzione Metallica H=1.80 MT
Strada Vicinale
C18-A/A
VERTICE N.6
18
Canale Marana Castello Superiore
Strada campestre
1533
P30-S
VERTICE N.7
19
Linea MT ENEL 20 kV 3 Fili Conduttore Alto
Strada Vicinale
CERIGNOLA (FG)
SEM.VO IRRIGUO / Breccioso Sabbioso Drenante
AUTOSTRADA A14
BOLOGNA
TARANTO
Nord


20
21
22
23
24
25
26
27
N30-S
N18-S
6817.10 44.73
6887.82 44.59
6943.42 44.15
6947.98 44.12
6962.57 44.01
6980.69 43.78
7012.00 43.35
7073.02 42.63
7090.77 42.45
7131.36 42.16
7163.89 41.85
7186.38 41.59
7206.79 41.19
7226.90 40.63
7252.39 40.16
7284.53 39.45
7326.64 38.54
7365.33 37.71
7372.57 37.33
7393.13 36.86
369.28
Linea BT ENEL Cavo Aereo
Strada campestre
VERTICE N.8
VIGNETO H=2.50 MT
ULIVETO
SEMINATIVO IRRIGUO / Breccioso Sabbioso Drenante
CERIGNOLA (FG)
Vigneto H=2.50 MT
Oliveto H=4-6 mt
52.55
51.75
1533
1273
1440
Linea Telecom Cavo Aereo
Linea MT ENEL 20 kV 3 FL
Condotta CB


Futura S/E RTN 380/150 kV
di CERIGNOLA (FG)
28
29
30
31
32
33
34
P.G.
1440
850
Nord
Strada campestre
VERTICE N.10
VERTICE N.11
VERTICE N.12
CERIGNOLA (FG)