Inquadramento generale - scala 1:5000

Posa su terreno agricolo - sezione tipo 30 cm n.1 terna di cavi - SCALA 1:10

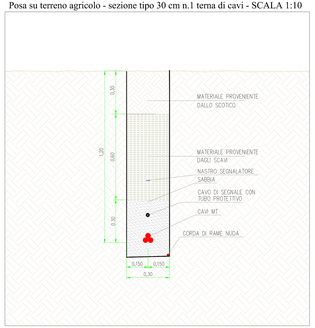

Posa su strada bianca - sezione tipo 30 cm n.1 terne di cavi - SCALA 1:10

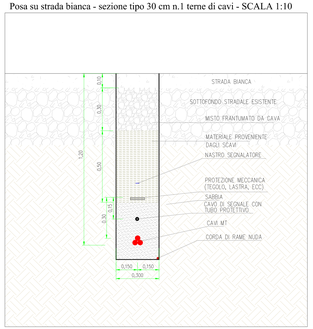

Schema a blocchi

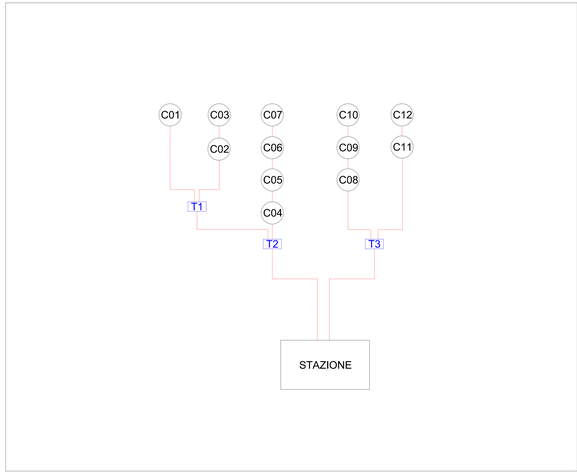

Posa su strada asfaltata - sezione tipo 30 cm n.1 terne di cavi - SCALA 1:10



Posa su strada bianca - sezione tipo 60 cm n.2 terne di cavi - SCALA 1:10

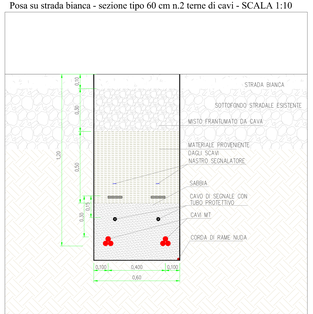

CAVIDOTTO MT		
TIPOLOGIA	DIMENSIONI SEZIONI (cm)	LUNGHEZZA TOTALE (m)
n°1 terna su terra	30	533
n°1 terna su strada asfaltata	30	2370
n°1 terna su strada bianca	30	1662
n°2 terna su strada bianca	60	1880
CON INTERFERENZA		LUNGHEZZA TOTALE (m)
tratto con interferenza (cassonetto in cemento)		330
tratto con interferenza (TOC)		150

Particolare scavo con interferenza - TOC (trivellazione orizzontale controllata)

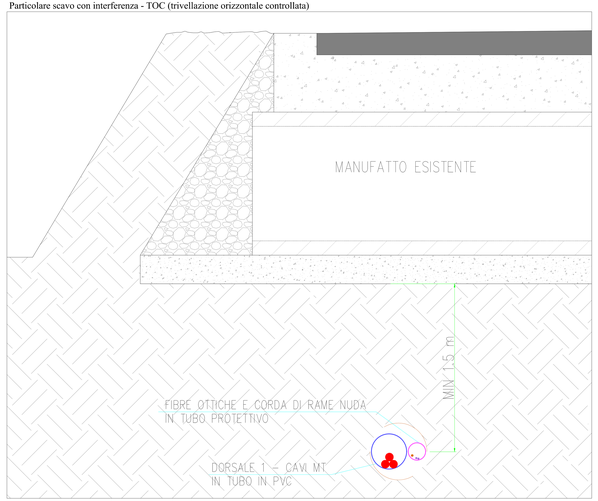

Particolare scavo con interferenza condotta - CASSONETTO IN CEMENTO

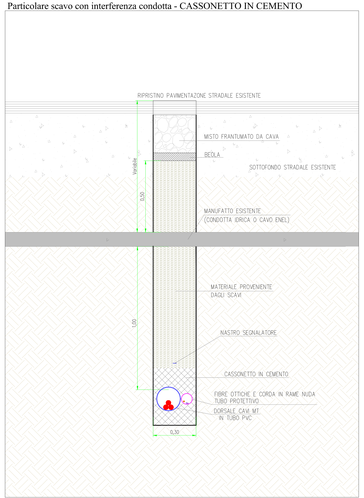

LEGENDA

- Recinzione impianto agro-fotovoltaico
- Fascia arborea perimetrale esterna alla recinzione
- Fascia tagliafuoco coltivata con medicaio intiguo
- Aree di vegetazione esistente autoctona
- Aree di nuova vegetazione autoctona
- Aree coltivate con cereali autunno-vernini
- Superficie agricola esterna coltivata a orto intiguo
- Area impianto agro-fotovoltaico coltivata
- Cancello di accesso impianto agro-fotovoltaico
- Tratto cavidotto MT - n°1 terna su terra
- Tratto cavidotto MT - n°1 terna su strada asfaltata
- Tratto cavidotto MT - n°1 terna su strada bianca
- Tratto cavidotto MT - n°2 terna su strada bianca
- Tratto sezione interferenza con cassonetto in cemento
- Tratto sezione interferenza tramite TOC
- Condotta idrica esistente

COMMITTENTE

HWF S.r.l.
Via Sebastiano Caboto, 15
20094 Corsico (MI)

STUDIO DI PROGETTAZIONE

SCM INGEGNERIA

Dott. Ing. Daniele CAVALLO n° 1329

REV.	DATE	DESCRIPTION	BY	CHD	APP
1	APR-23	EMESSO PER INTEGRAZIONI PROCEDURA VIA	IC	MA	RM

REVISIONS

Impianto agro-fotovoltaico "Porto Torres 1" da 57.519 kWp e opere connesse

Comuni di Porto Torres e Sassari (SS)

PROGETTO DEFINITIVO IMPIANTO AGRO-FOTOVOLTAICO

APPROVED FOR CONSTRUCTION
DWG. REV. | DATE
SIGNATURE
INDEX N°
SUPPLIER
CONTRACT N° ORN1011A
SUBPROJECT CODE

OBJECT:

TAV. 17b

Planimetria impianto agro-fotovoltaico con identificazione tracciato cavi e tipico posa cavi MT - esterni all'impianto

TEC DWG. SUPERSEDES BY
TEC DWG. SUPERSEDES BY

SCALE: Varie

Questo documento è di proprietà di HWF S.r.l. e è detenuto certifico che è documento è stato rilasciato legittimo.
Ogni utilizzo, riproduzione o divulgazione del documento deve essere oggetto di specifica autorizzazione da parte di HWF S.r.l.

HW DWG N°
SHEET | OF
REV. 1

CAD FILE NAME:

1800x841