CARTA AREE NATURALI PROTETTE

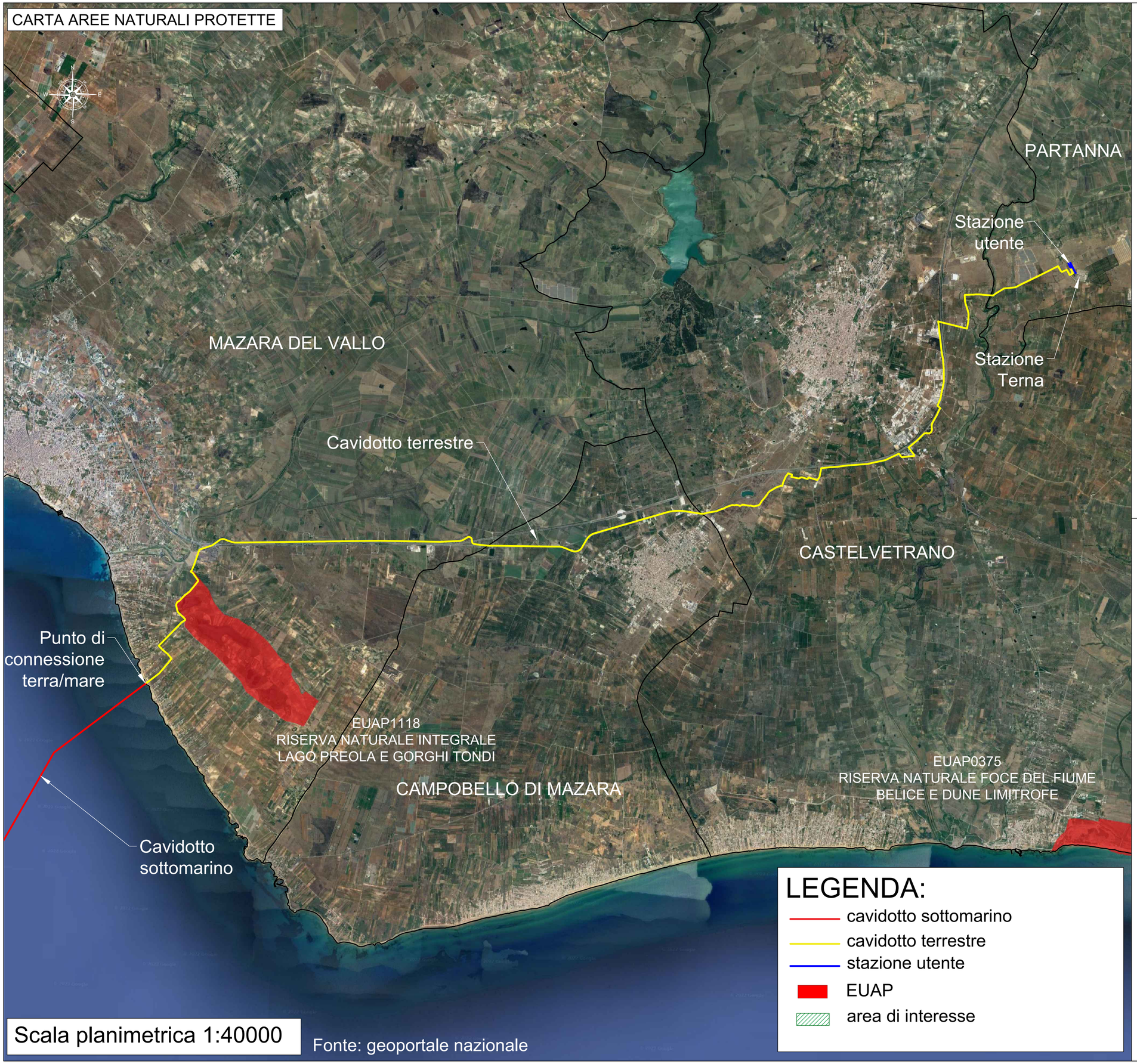

Scala planimetrica 1:40000

Fonte: geoportale nazionale

SISTEMA GEODETICO DI RIFERIMENTO

WGS84 / UTM ZONA 33 NORD — EPSG CODE: 32633

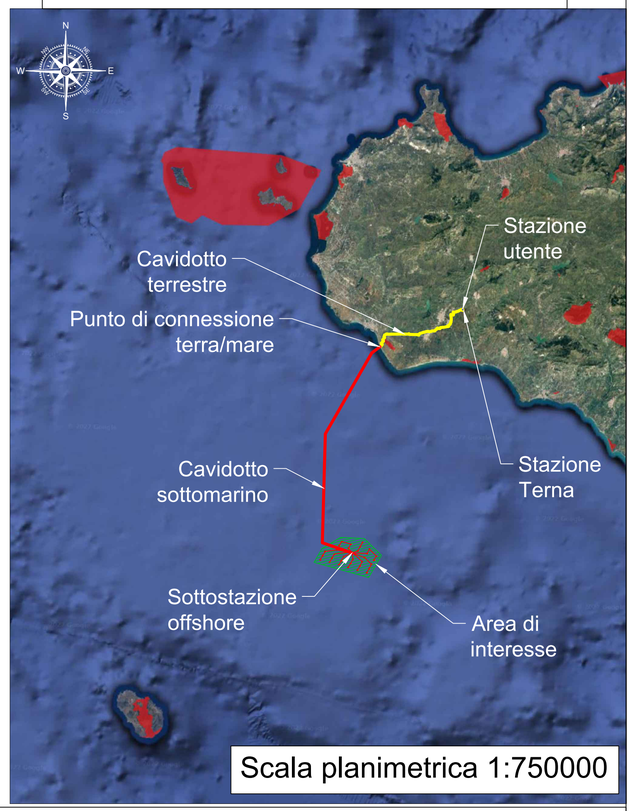

Scala planimetrica 1:750000

REGIONE SICILIA

PROGETTO

PROGETTO PER LA REALIZZAZIONE DI UN PARCO EOLICO OFFSHORE DENOMINATO "SICILIA 495MW"

TITOLO

INQUADRAMENTO SU CARTA AREE NATURALI PROTETTE, SITI RETE NATURA 2000, IBA E AREE RAMSAR

PROGETTISTA	PROPONENTE	VISTI
TECNOCONSULT ENGINEERING CONSTRUCTION S.r.l. Via Einaudi, 20C 61032 Fano (PU) ITALY Tel. +39 0721 855856/+ 39 0721 855370 - Fax +39 0721 855733 e-mail: tecnoconsult@tecnoconsult.it PEC: tecee@pec.it www.tecnoconsult.it Progettista: Ing. Paolo Pierangeli	**INERGIA S.p.a.** **Sede Operativa:** Via Cola D'Amatrice n.1 63100 ASCOLI PICENO Tel.: 0736/342490 Fax: 0736/341243 **Sede legale:** Via Arno n.21 00198 ROMA Tel.: 06/97746380 Fax: 06/97746381 www.inergia.it e-mail: info@inergia.it PEC: direzione.inergia@legalmail.it	

DATI PROGETTAZIONE

Cod.Elaborato Progettista	Commessa	

Scala	Formato Stampa	Cod.Elaborato	Rev.	Nome File	Foglio
1:40000	A1	EO-OSI-PD-TAV-14	a	EO-OSI-PD-TAV-14_INQUADRAMENTO SU CARTA AREE NATURALI PROTETTE, SITI RETE NATURA 2000, IBA E AREE RAMSAR	1 di 3

Rev.	Data	Descrizione	Elaborato	Controllato	Approvato
a	13/10/2022	Prima Emissione	Tecnoconsult	A.Corradetti	R.Cairoli

CARTA SITI RETE NATURA 2000

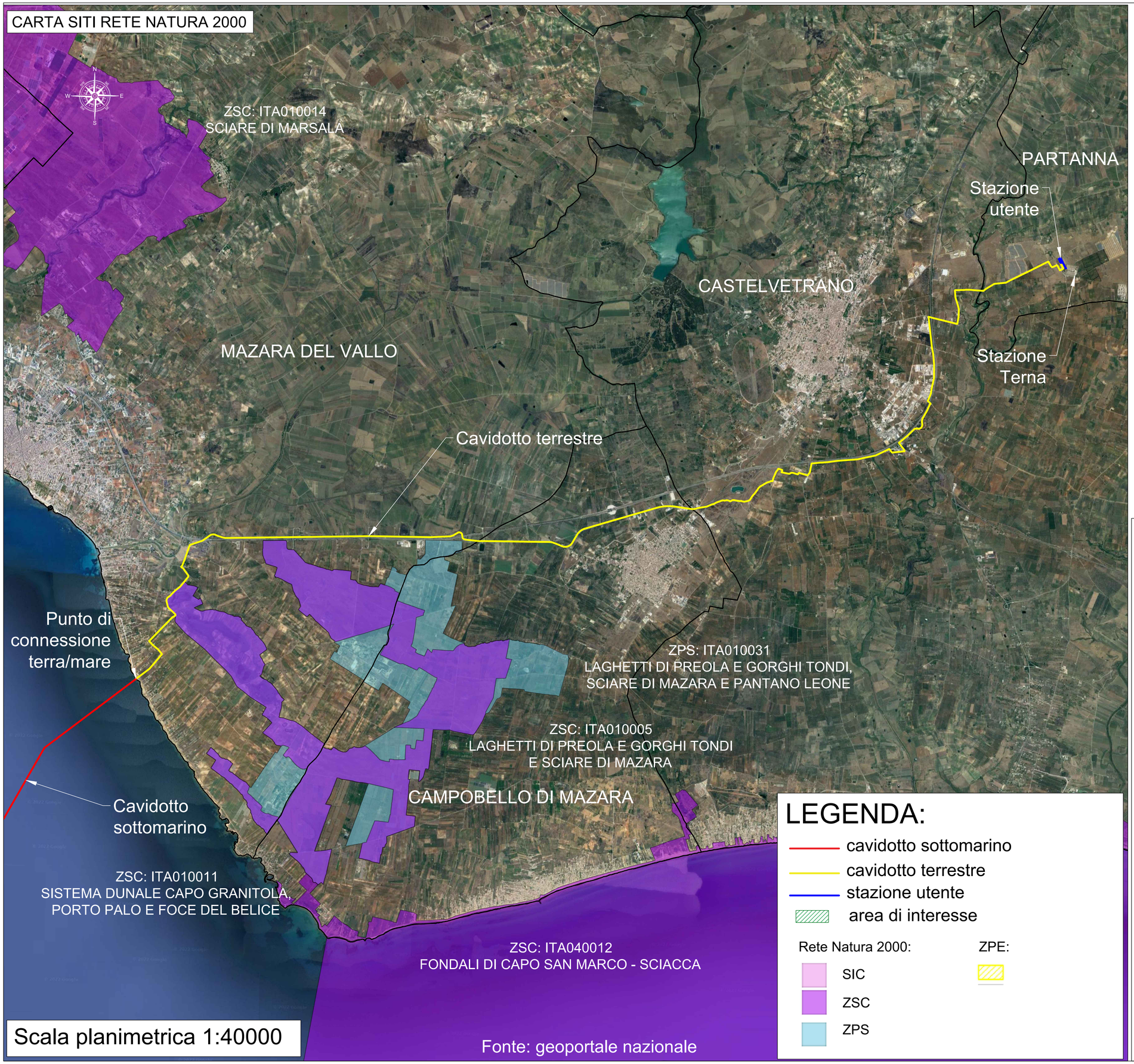

LEGENDA:

- cavidotto sottomarino
- cavidotto terrestre
- stazione utente
- area di interesse

Rete Natura 2000:

- SIC
- ZSC
- ZPS

ZPE:

SISTEMA GEODETICO DI RIFERIMENTO

WGS84 / UTM ZONA 33 NORD — EPSG CODE: 32633

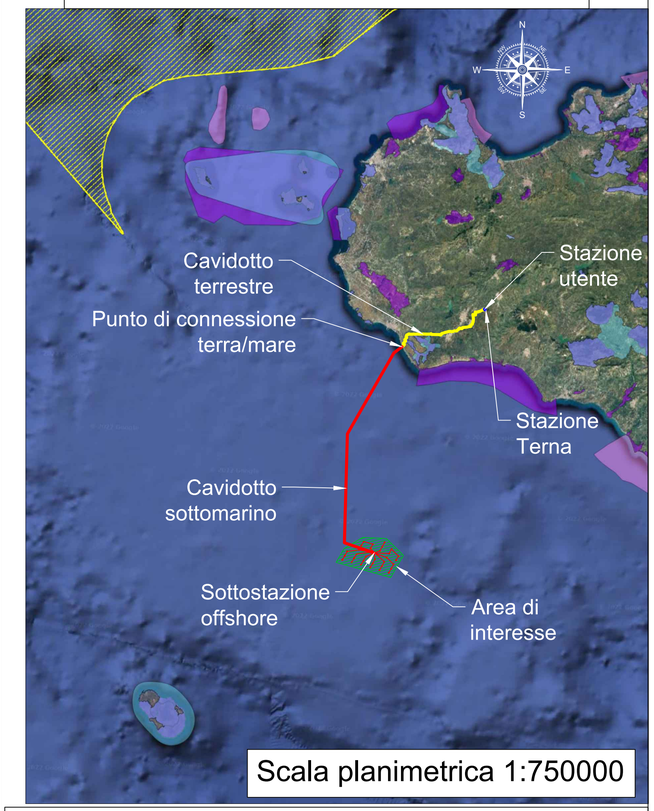

REGIONE SICILIA

PROGETTO

PROGETTO PER LA REALIZZAZIONE DI UN PARCO EOLICO OFFSHORE DENOMINATO "SICILIA 495MW"

TITOLO

INQUADRAMENTO SU CARTA AREE NATURALI PROTETTE, SITI RETE NATURA 2000, IBA E AREE RAMSAR

PROGETTISTA	PROPONENTE	VISTI
TECNOCONSULT ENGINEERING CONSTRUCTION S.r.l. Via Einaudi, 20C 61032 Fano (PU) ITALY Tel. +39 0721 855856/+ 39 0721 855370 - Fax +39 0721 855733 e-mail: tecnoconsult@tecnoconsult.it PEC: tecee@pec.it www.tecnoconsult.it Progettista: Ing. Paolo Pierangeli	**INERGIA S.p.a.** **Sede Operativa:** Via Cola D'Amatrice n.1 63100 ASCOLI PICENO Tel.: 0736/342490 Fax: 0736/341243 **Sede legale:** Via Arno n.21 00198 ROMA Tel.: 06/97746380 Fax: 06/97746381 www.inergia.it e-mail: info@inergia.it PEC: direzione.inergia@legalmail.it	

DATI PROGETTAZIONE

Cod.Elaborato Progettista	Commessa	

Scala	Formato Stampa	Cod.Elaborato	Rev.	Nome File	Foglio
1:40000	A1	EO-OSI-PD-TAV-14	a	EO-OSI-PD-TAV-14_INQUADRAMENTO SU CARTA AREE NATURALI PROTETTE, SITI RETE NATURA 2000, IBA E AREE RAMSAR	2 di 3

Rev.	Data	Descrizione	Elaborato	Controllato	Approvato
a	13/10/2022	Prima Emissione	Tecnoconsult	A.Corradetti	R.Cairoli

CARTA SITI IBA E AREE RAMSAR

SISTEMA GEODETICO DI RIFERIMENTO

WGS84 / UTM ZONA 33 NORD — EPSG CODE: 32633

PARTANNA

Stazione utente

Stazione Terna

MAZARA DEL VALLO

Cavidotto terrestre

CASTELVETRANO

Punto di connessione terra/mare

IBA162
ZONE UMIDE DAL MAZARESE

RAMSAR
STAGNO PANTANO LEONE

IBA162
ZONE UMIDE DAL MAZARESE

RAMSAR
LAGHI DI MURANA, PREOLA E GORGHI TONDI

CAMPOBELLO DI MAZARA

Cavidotto sottomarino

LEGENDA:

- cavidotto sottomarino
- cavidotto terrestre
- stazione utente
- area di interesse
- aree RAMSAR
- siti IBA

Scala planimetrica 1:40000

Fonte: geoportale nazionale

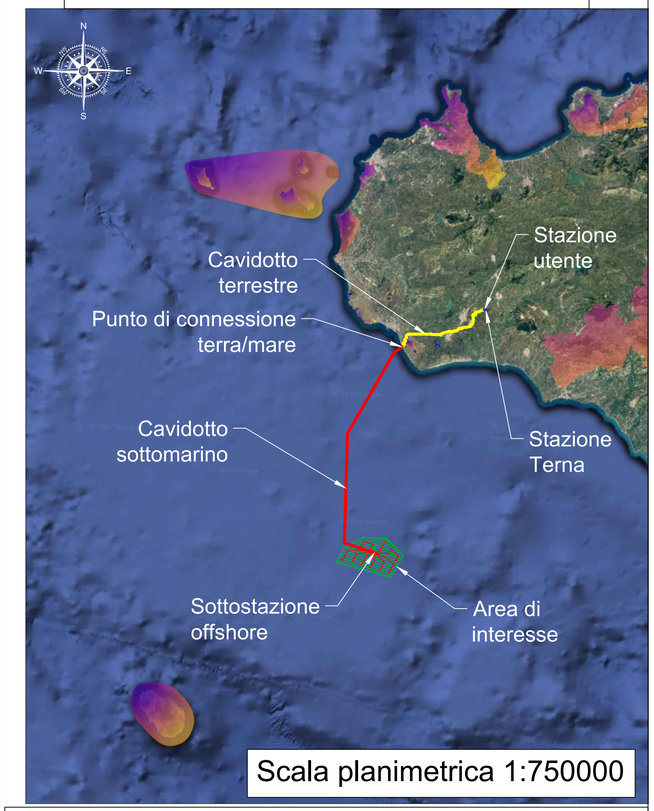

Scala planimetrica 1:750000

inergia costruiamo energia pura

REGIONE SICILIA

PROGETTO

PROGETTO PER LA REALIZZAZIONE DI UN PARCO EOLICO OFFSHORE DENOMINATO "SICILIA 495MW"

TITOLO

INQUADRAMENTO SU CARTA AREE NATURALI PROTETTE, SITI RETE NATURA 2000, IBA E AREE RAMSAR

PROGETTISTA	PROPONENTE	VISTI
TECNOCONSULT ENGINEERING CONSTRUCTION S.r.l. Via Einaudi, 20C 61032 Fano (PU) ITALY Tel. +39 0721 855856/+ 39 0721 855370 - Fax +39 0721 855733 e-mail: tecnoconsult@tecnoconsult.it PEC: tecee@pec.it www.tecnoconsult.it Progettista: Ing. Paolo Pierangeli TECNOCONSULT ENGINEERING CONSTRUCTION	**INERGIA S.p.a.** **Sede Operativa:** Via Cola D'Amatrice n.1 63100 ASCOLI PICENO Tel.: 0736/342490 Fax: 0736/341243 **Sede legale:** Via Arno n.21 00198 ROMA Tel.: 06/97746380 Fax: 06/97746381 www.inergia.it e-mail: info@inergia.it PEC: direzione.inergia@legalmail.it UNI EN ISO 9001:2015 UNI EN ISO 14001:2015 BS OHSAS 18001:2007 BUREAU VERITAS CERTIFICAZIONE IT005.0000001 IT-SA-0000	

DATI PROGETTAZIONE

Cod.Elaborato Progettista	Commessa	

Scala	Formato Stampa	Cod.Elaborato	Rev.	Nome File	Foglio
1:40000	A1	EO-OSI-PD-TAV-14	a	EO-OSI-PD-TAV-14_INQUADRAMENTO SU CARTA AREE NATURALI PROTETTE, SITI RETE NATURA 2000, IBA E AREE RAMSAR	3 di 3

Rev.	Data	Descrizione	Elaborato	Controllato	Approvato
a	13/10/2022	Prima Emissione	Tecnoconsult	A.Corradetti	R.Cairoli