









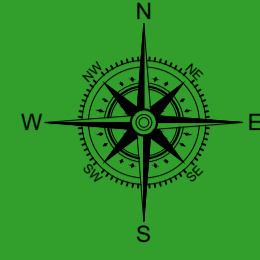
LEGENDA:

-  Contatti tettonici indeterminati
-  Cavidotto elettrico terrestre
-  Cavidotto elettrico sottomarino
-  Stazione utente

COPERTURE NEOGENICO-QUATERNARIE

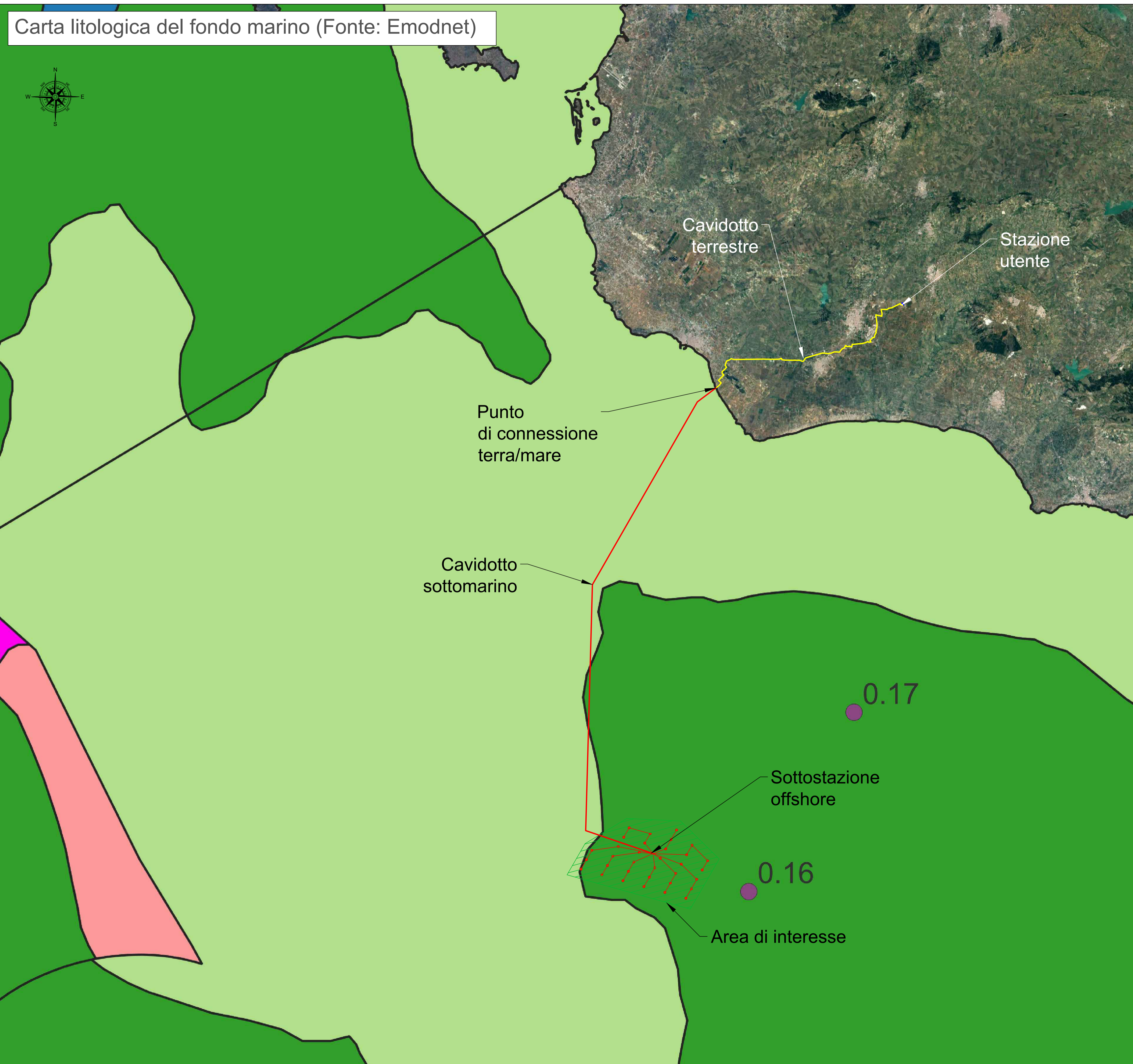
- 1  Depositi continentali e marini talora terrazzati, spiagge. PLEISTOCENE MEDIO-OLOCENE
- 2  Depositi marini terrigeni e argilloso-calcarenitici: Ciclo di Geracello (Piazza Armerina); parte alta del Gruppo Ribera (Agrigento, Butera); calcarenite di Marsala (Aspra, Palermo, Balestrate, Favignana) e depositi argilloso-sabbiosi (Ficarazzi di Palermo); sabbie di S. Margherita Belice (Castelvetro, Menfi). PLIOCENE SUPERIORE-PLEISTOCENE MEDIO
- 3  Depositi argilloso-sabbioso-calcarenitici: Ciclo di Enna-Capodarso; marnoso-arenacea della Valle del Belice; parte inferiore del Gruppo Ribera (M. Narbone, Agrigento, Butera); sabbie di Altavilla Milicia. PLIOCENE INFERIORE (parte alta)-SUPERIORE p.p. Depositi plio-pleistocenici dei Monti Peloritani.
- 6  Argille marnose grigio-azzurre (f.ne Licata) LANGHIANO INFERIORE-TORTONIANO SUPERIORE. Argille, sabbie e conglomerati, bioherme a coralli (membro del Landro) (f.ne Terravecchia); biolititi a coralli (f.ne Baucina); olistostromi a vari livelli (argille brecciate). TORTONIANO SUPERIORE-MESSINIANO INFERIORE

	REGIONE SICILIA							
<p>PROGETTO</p> <p>PROGETTO PER LA REALIZZAZIONE DI UN PARCO EOLICO OFFSHORE DENOMINATO "SICILIA 495MW"</p>								
<p>TITOLO</p> <p>TRACCIATO CAVIDOTTO TERRESTRE SU CARTA GEOLOGICA</p>								
<p>PROGETTISTA</p> <p>TECNOCONSULT ENGINEERING CONSTRUCTION S.r.l.</p> <p>Via Einaudi, 20C 61032 Fano (PU) ITALY Tel. +39 0721 855856/+ 39 0721 855370 Fax +39 0721 855733 e-mail: tecnocconsult@tecnocconsult.it PEC: tecce@pec.it www.tecnocconsult.it</p>	<p>PROPRONENTE</p> <p>INERGIA S.p.a.</p> <p>Sede Operativa: Via Cos. D'Armenio n. 1 63100 ASCOLI PICENO Tel.: 0736/342490 Fax: 0736/341243</p> <p>Sede legale: Via Arno n.21 00188 ROMA Tel.: 06/97746380 Fax: 06/97746381</p> <p>Progettista: Ing. Paolo Pierangeli</p>	<p>VISTI</p> <p></p>						
<p>DATI PROGETTAZIONE</p> <table border="1" style="width: 100%; border-collapse: collapse;"> <tr> <td style="width: 50%;">Cod. Elaborato Progettista</td> <td style="width: 50%;">Commessa</td> </tr> <tr> <td> </td> <td> </td> </tr> <tr> <td> </td> <td> </td> </tr> </table>		Cod. Elaborato Progettista	Commessa					
Cod. Elaborato Progettista	Commessa							
Scala	Formato Stampa	Cod. Elaborato	Rev	Nome File	Foglio			
1:30000	A1	EO-OSI-PD-TAV-20	a	EO-OSI-PD-TAV-20_TRACCIATO CAVIDOTTO TERRESTRE SU CARTA GEOLOGICA	1 di 2			
Rev.	Data	Descrizione	Elaborato	Controllato	Approvato			
a	13/10/2022	Prima Emissione	Tecnocconsult	A. Corradetti	R. Cairoli			



LEGENDA:

- Area di interesse
- Cavidotto elettrico sottomarino
- Cavidotto elettrico terrestre
- Stazione utente
- Sabbia argillosa
- Fango
- Sabbia fangosa
- Sabbia
- Argilla sabbiosa
- Fango sabbioso
- Sabbia limosa
- Ratio di sedimentazione (cm/anno)



 <small>costruiamo energia pura</small>	REGIONE SICILIA										
<p>PROGETTO</p> <p>PROGETTO PER LA REALIZZAZIONE DI UN PARCO EOLICO OFFSHORE DENOMINATO "SICILIA 495MW"</p>											
<p>TITOLO</p> <p>TRACCIATO CAVIDOTTO TERRESTRE SU CARTA GEOLOGICA</p>											
<p>PROGETTISTA</p> <p>TECNOCONSULT ENGINEERING CONSTRUCTION S.r.l. Via Einaudi, 20C 61032 Fano (PU) ITALY Tel. +39 0721 855856/+ 39 0721 855370 - Fax +39 0721 855733 e-mail: tecnocconsult@tecnocconsult.it PEC: teccee@pec.it www.tecnocconsult.it</p> <p>Progettista: Ing. Paolo Pierangeli</p>	<p>PROPONENTE</p> <p>INERGIA S.p.a. Sede Operativa: Via Così D'Amatone n. 1 63100 ASCOLI PICENO Tel.: 0736/342490 Fax: 0736/341243</p> <p>Sede legale: Via Arno n.21 00188 ROMA Tel.: 06/97746380 Fax: 06/97746381 www.inergia.it e-mail: info@inergia.it PEC: direzione.inergia@legalmail.it</p>	<p>VISTI</p>									
<p>DATI PROGETTAZIONE</p> <table border="1" style="width: 100%; border-collapse: collapse;"> <tr> <td style="width: 33%;">Cod. Elaborato Progettista</td> <td style="width: 33%;">Commessa</td> <td style="width: 33%;"></td> </tr> <tr> <td> </td> <td> </td> <td> </td> </tr> <tr> <td> </td> <td> </td> <td> </td> </tr> </table>			Cod. Elaborato Progettista	Commessa							
Cod. Elaborato Progettista	Commessa										
Scala	Formato Stampa	Cod. Elaborato	Rev.	Nome File	Foglio						
1:200000	A1	EO-OSI-PD-TAV-20	a	EO-OSI-PD-TAV-20_TRACCIATO CAVIDOTTO TERRESTRE SU CARTA GEOLOGICA	2 di 2						
Rev.	Data	Descrizione	Elaborato	Controllato	Approvato						
a	13/10/2022	Prima Emissione	Tecnocconsult	A. Corradetti	R. Cairoli						