
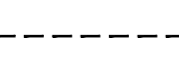









**LEGENDA**

-  WTG IN PROGETTO
-  CAVIDOTTI MT
-  SOTTOSTAZIONE (SSE)
-  RETICOLO IDROGRAFICO
-  PERICOLOSITA' FRANA MOLTO ELEVATA
-  PERICOLOSITA' FRANA ELEVATA
-  PERICOLOSITA' FRANA MEDIA
-  PERICOLOSITA' FRANA MODERATA
-  SITO DI ATTENZIONE

00		PRIMA EMISSIONE		A. Sarantaggio	G. Altaro	G. Colari
REV.	DATE	DESCRIPTION	PREPARED	CHECKED	APPROVED	
PROJECT:		INTEGRALE RICOSTRUZIONE DELL'IMPIANTO EOLICO DI GANGI				
FILE NAME:		GRE.EEC.X.99.IT.W.09317.48.003.00_INQUADRAMENTO SU CARTA IDROGEOMORFOLOGICA				
CLASSIFICATION:	FORMAT:	SCALE:	PLLOT SCALE:	SHEET:		
PUBLIC	A0	1:10000	1:1	1 di 1		
UTILIZATION SCOPE:	TITLE:					
BASIC DESIGN	INQUADRAMENTO SU CARTA IDROGEOMORFOLOGICA					
VALIDATED BY:	EGP CODE					
L. Lucifano	GROUP:	FUNCTION:	TYPE:	COUNTRY:	PLANT:	SYSTEM:
VERIFIED BY:	M. Tomai	GROUP:	FUNCTION:	TYPE:	COUNTRY:	PLANT:
COORDINATORS:	GRE.EEC.X.99.IT.W.09317.48.003.00					