


# CARTA DEL RISCHIO - SABAP-SA\_2023\_00147-GG\_000002 - area G1



**LEGENDA**

**Gradi di rischio [23]**

- rischio alto [0]
- rischio medio [4]
- rischio basso [19]
- rischio nullo [0]
- [0]



Riferimento (VRDR)	Rischio - sintesi (VRDS)	Note (VRDN)
G1	rischio basso	<p>Dallo studio eseguito per questa VPIA:</p> <ul style="list-style-type: none"> <li>– visto il contesto geomorfologico;</li> <li>– vista l'assenza di vincoli archeologici nell'areale delle lavorazioni in progetto;</li> <li>– vista l'assenza di elementi concreti di frequentazione antica o di materiali di origine antropica;</li> <li>– vista la non interferenza diretta o indiretta con aree di interesse archeologico note in bibliografia;</li> </ul> <p>si propone, per la realizzazione del generatore eolico G1 con opere connesse, in via cautelativa, un <b>RISCHIO ARCHEOLOGICO BASSO</b>.</p>



# CARTA DEL RISCHIO - SABAP-SA\_2023\_00147-GG\_000002 - area G2



Riferimento (VRDR)	Rischio - sintesi (VRDS)	Note (VRDN)
G2	rischio basso	<p>Dallo studio eseguito per questa VPIA:</p> <ul style="list-style-type: none"> <li>– visto il contesto geomorfologico;</li> <li>– vista l'assenza di vincoli archeologici nell'areale delle lavorazioni in progetto;</li> <li>– vista l'assenza di elementi concreti di frequentazione antica o di materiali di origine antropica;</li> <li>– vista la non interferenza diretta o indiretta con aree di interesse archeologico note in bibliografia;</li> </ul> <p>si propone, per la realizzazione del generatore eolico G2 con opere connesse, in via cautelativa, un <b>RISCHIO ARCHEOLOGICO BASSO</b>.</p>




# CARTA DEL RISCHIO - SABAP-SA\_2023\_00147-GG\_000002 - area G3



**LEGENDA**

**Gradi di rischio [23]**

- rischio alto [0]
- rischio medio [4]
- rischio basso [19]
- rischio nullo [0]
- [0]



Riferimento (VRDR)	Rischio - sintesi (VRDS)	Note (VRDN)
G3	rischio basso	<p>Dallo studio eseguito per questa VPIA:</p> <ul style="list-style-type: none"> <li>– visto il contesto geomorfologico;</li> <li>– vista l'assenza di vincoli archeologici nell'areale delle lavorazioni in progetto;</li> <li>– vista l'assenza di elementi concreti di frequentazione antica o di materiali di origine antropica;</li> <li>– vista la non interferenza diretta o indiretta con aree di interesse archeologico note in bibliografia;</li> </ul> <p>si propone, per la realizzazione del generatore eolico G3 con opere connesse, in via cautelativa, un <b>RISCHIO ARCHEOLOGICO BASSO</b>.</p>




# CARTA DEL RISCHIO - SABAP-SA\_2023\_00147-GG\_000002 - area G4



**LEGENDA**

**Gradi di rischio [23]**

- rischio alto [0]
- rischio medio [4]
- rischio basso [19]
- rischio nullo [0]
- [0]



Riferimento (VRDR)	Rischio - sintesi (VRDS)	Note (VRDN)
G4	rischio basso	<p>NULLDallo studio eseguito per questa VPIA:</p> <ul style="list-style-type: none"> <li>– visto il contesto geomorfologico;</li> <li>– vista l'assenza di vincoli archeologici nell'areale delle lavorazioni in progetto;</li> <li>– vista l'assenza di elementi concreti di frequentazione antica o di materiali di origine antropica;</li> <li>– vista la non interferenza diretta o indiretta con aree di interesse archeologico note in bibliografia;</li> </ul> <p>si propone, per la realizzazione del generatore eolico G4 con opere connesse, in via cautelativa, un <b>RISCHIO ARCHEOLOGICO BASSO</b>.</p>



# CARTA DEL RISCHIO - SABAP-SA\_2023\_00147-GG\_000002 - area G5



**LEGENDA**

**Gradi di rischio [23]**

- rischio alto [0]
- rischio medio [4]
- rischio basso [19]
- rischio nullo [0]
- [0]



Riferimento (VRDR)	Rischio - sintesi (VRDS)	Note (VRDN)
G5	rischio basso	Dallo studio eseguito per questa VPIA: – visto il contesto geomorfologico; – vista l'assenza di vincoli archeologici nell'areale delle lavorazioni in progetto; – vista l'assenza di elementi concreti di frequentazione antica o di materiali di origine antropica; – vista la non interferenza diretta o indiretta con aree di interesse archeologico note in bibliografia; si propone, per la realizzazione del generatore eolico G5 con opere connesse, in via cautelativa, un RISCHIO ARCHEOLOGICO BASSO.




# CARTA DEL RISCHIO - SABAP-SA\_2023\_00147-GG\_000002 - area G6



**LEGENDA**

**Gradi di rischio [23]**

- rischio alto [0]
- rischio medio [4]
- rischio basso [19]
- rischio nullo [0]
- [0]



Riferimento (VRDR)	Rischio - sintesi (VRDS)	Note (VRDN)
G6	rischio basso	<p>Dallo studio eseguito per questa VPIA:</p> <ul style="list-style-type: none"> <li>– visto il contesto geomorfologico;</li> <li>– vista l'assenza di vincoli archeologici nell'areale delle lavorazioni in progetto;</li> <li>– vista l'assenza di elementi concreti di frequentazione antica o di materiali di origine antropica;</li> <li>– vista la non interferenza diretta o indiretta con aree di interesse archeologico note in bibliografia;</li> </ul> <p>si propone, per la realizzazione del generatore eolico G6 con opere connesse, in via cautelativa, un RISCHIO ARCHEOLOGICO BASSO.</p>




# CARTA DEL RISCHIO - SABAP-SA\_2023\_00147-GG\_000002 - area G7



**LEGENDA**

**Gradi di rischio [23]**

- rischio alto [0]
- rischio medio [4]
- rischio basso [19]
- rischio nullo [0]
- [0]



Riferimento (VRDR)	Rischio - sintesi (VRDS)	Note (VRDN)
G7	rischio medio	<p>Dallo studio eseguito per questa VPIA:</p> <ul style="list-style-type: none"> <li>– visto il contesto geomorfologico;</li> <li>– vista l'assenza di vincoli archeologici nell'areale delle lavorazioni in progetto;</li> <li>– vista l'assenza di elementi concreti di frequentazione antica o di materiali di origine antropica;</li> <li>– vista la non interferenza diretta o indiretta con aree di interesse archeologico note in bibliografia;</li> <li>– vista che le lavorazioni saranno svolte a 500 m lineari da un'area di interesse archeologico nota in bibliografia (Sito 14);</li> </ul> <p>si propone, per la realizzazione del generatore eolico G7 con opere connesse, in via cautelativa, un <b>RISCHIO ARCHEOLOGICO MEDIO</b>.</p>




# CARTA DEL RISCHIO - SABAP-SA\_2023\_00147-GG\_000002 - area G8



## LEGENDA

Gradi di rischio [23]	
<span style="color: red;">■</span>	rischio alto [0]
<span style="color: orange;">■</span>	rischio medio [4]
<span style="color: yellow;">■</span>	rischio basso [19]
<span style="color: lightgrey;">■</span>	rischio nullo [0]
<span style="color: green;">■</span>	[0]



Riferimento (VRDR)	Rischio - sintesi (VRDS)	Note (VRDN)
G8	rischio medio	<p>Dallo studio eseguito per questa VPIA:</p> <ul style="list-style-type: none"> <li>– visto il contesto geomorfologico;</li> <li>– vista l'assenza di vincoli archeologici nell'areale delle lavorazioni in progetto;</li> <li>– vista l'assenza di elementi concreti di frequentazione antica o di materiali di origine antropica;</li> <li>– vista la non interferenza diretta o indiretta con aree di interesse archeologico note in bibliografia;</li> <li>– vista che le lavorazioni saranno svolte a circa 500 m lineari da un'area di interesse archeologico nota in bibliografia (Sito 14);</li> </ul> <p>si propone, per la realizzazione del generatore eolico G8 con opere connesse, in via cautelativa, un RISCHIO ARCHEOLOGICO MEDIO.</p>



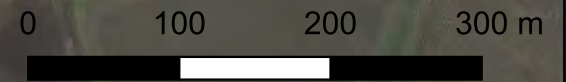
# CARTA DEL RISCHIO - SABAP-SA\_2023\_00147-GG\_000002 - area G9



**LEGENDA**

**Gradi di rischio [23]**

- rischio alto [0]
- rischio medio [4]
- rischio basso [19]
- rischio nullo [0]
- [0]



Riferimento (VRDR)	Rischio - sintesi (VRDS)	Note (VRDN)
G9	rischio basso	<p>Dallo studio eseguito per questa VPIA:</p> <ul style="list-style-type: none"> <li>– visto il contesto geomorfologico;</li> <li>– vista l'assenza di vincoli archeologici nell'areale delle lavorazioni in progetto;</li> <li>– vista l'assenza di elementi concreti di frequentazione antica o di materiali di origine antropica;</li> <li>– vista la non interferenza diretta o indiretta con aree di interesse archeologico note in bibliografia;</li> </ul> <p>si propone, per la realizzazione del generatore eolico G9 con opere connesse, in via cautelativa, un <b>RISCHIO ARCHEOLOGICO BASSO</b>.</p>




# CARTA DEL RISCHIO - SABAP-SA\_2023\_00147-GG\_000002 - area G10



**LEGENDA**

**Gradi di rischio [23]**

- rischio alto [0]
- rischio medio [4]
- rischio basso [19]
- rischio nullo [0]
- [0]



Riferimento (VRDR)	Rischio - sintesi (VRDS)	Note (VRDN)
G10	rischio basso	Dallo studio eseguito per questa VPIA: – visto il contesto geomorfologico; – vista l'assenza di vincoli archeologici nell'areale delle lavorazioni in progetto; – vista l'assenza di elementi concreti di frequentazione antica o di materiali di origine antropica; – vista la non interferenza diretta o indiretta con aree di interesse archeologico note in bibliografia; si propone, per la realizzazione del generatore eolico G10 con opere connesse, in via cautelativa, un RISCHIO ARCHEOLOGICO BASSO.



# CARTA DEL RISCHIO - SABAP-SA\_2023\_00147-GG\_000002 - area G11



**LEGENDA**

**Gradi di rischio [23]**

- rischio alto [0]
- rischio medio [4]
- rischio basso [19]
- rischio nullo [0]
- [0]



Riferimento (VRDR)	Rischio - sintesi (VRDS)	Note (VRDN)
G11	rischio basso	<p>Dallo studio eseguito per questa VPIA:</p> <ul style="list-style-type: none"> <li>– visto il contesto geomorfologico;</li> <li>– vista l'assenza di vincoli archeologici nell'areale delle lavorazioni in progetto;</li> <li>– vista l'assenza di elementi concreti di frequentazione antica o di materiali di origine antropica;</li> <li>– vista la non interferenza diretta o indiretta con aree di interesse archeologico note in bibliografia;</li> </ul> <p>si propone, per la realizzazione del generatore eolico G11 con opere connesse, in via cautelativa, un RISCHIO ARCHEOLOGICO BASSO.</p>



# CARTA DEL RISCHIO - SABAP-SA\_2023\_00147-GG\_000002 - area G14



Riferimento (VRDR)	Rischio - sintesi (VRDS)	Note (VRDN)
G14	rischio basso	<p>Dallo studio eseguito per questa VPIA:</p> <ul style="list-style-type: none"> <li>– visto il contesto geomorfologico;</li> <li>– vista l'assenza di vincoli archeologici nell'areale delle lavorazioni in progetto;</li> <li>– vista l'assenza di elementi concreti di frequentazione antica o di materiali di origine antropica;</li> <li>– vista la non interferenza diretta o indiretta con aree di interesse archeologico note in bibliografia;</li> </ul> <p>si propone, per la realizzazione del generatore eolico G14 con opere connesse, in via cautelativa, un RISCHIO ARCHEOLOGICO BASSO.</p>



# CARTA DEL RISCHIO - SABAP-SA\_2023\_00147-GG\_000002 - area G15



**LEGENDA**

**Gradi di rischio [23]**

- rischio alto [0]
- rischio medio [4]
- rischio basso [19]
- rischio nullo [0]
- [0]

Riferimento (VRDR)	Rischio - sintesi (VRDS)	Note (VRDN)
G15	rischio basso	<p>Dallo studio eseguito per questa VPIA:</p> <ul style="list-style-type: none"> <li>– visto il contesto geomorfologico;</li> <li>– vista l'assenza di vincoli archeologici nell'areale delle lavorazioni in progetto;</li> <li>– vista l'assenza di elementi concreti di frequentazione antica o di materiali di origine antropica;</li> <li>– vista la non interferenza diretta o indiretta con aree di interesse archeologico note in bibliografia;</li> </ul> <p>si propone, per la realizzazione del generatore eolico G15 con opere connesse, in via cautelativa, un RISCHIO ARCHEOLOGICO BASSO.</p>



# CARTA DEL RISCHIO - SABAP-SA\_2023\_00147-GG\_000002 - area G16



**LEGENDA**

**Gradi di rischio [23]**

- rischio alto [0]
- rischio medio [4]
- rischio basso [19]
- rischio nullo [0]
- [0]



Riferimento (VRDR)	Rischio - sintesi (VRDS)	Note (VRDN)
G16	rischio basso	<p>Dallo studio eseguito per questa VPIA:</p> <ul style="list-style-type: none"> <li>– visto il contesto geomorfologico;</li> <li>– vista l'assenza di vincoli archeologici nell'areale delle lavorazioni in progetto;</li> <li>– vista l'assenza di elementi concreti di frequentazione antica o di materiali di origine antropica;</li> <li>– vista la non interferenza diretta o indiretta con aree di interesse archeologico note in bibliografia;</li> </ul> <p>si propone, per la realizzazione del generatore eolico G16 con opere connesse, in via cautelativa, un <b>RISCHIO ARCHEOLOGICO BASSO</b>.</p>




# CARTA DEL RISCHIO - SABAP-SA\_2023\_00147-GG\_000002 - area G12



**LEGENDA**

**Gradi di rischio [23]**

- rischio alto [0]
- rischio medio [4]
- rischio basso [19]
- rischio nullo [0]
- [0]



Riferimento (VRDR)	Rischio - sintesi (VRDS)	Note (VRDN)
G12	rischio basso	<p>Dallo studio eseguito per questa VPIA:</p> <ul style="list-style-type: none"> <li>– visto il contesto geomorfologico;</li> <li>– vista l'assenza di vincoli archeologici nell'areale delle lavorazioni in progetto;</li> <li>– vista l'assenza di elementi concreti di frequentazione antica o di materiali di origine antropica;</li> <li>– vista la non interferenza diretta o indiretta con aree di interesse archeologico note in bibliografia;</li> </ul> <p>si propone, per la realizzazione del generatore eolico G12 con opere connesse, in via cautelativa, un RISCHIO ARCHEOLOGICO BASSO.</p>




# CARTA DEL RISCHIO - SABAP-SA\_2023\_00147-GG\_000002 - area G13



**LEGENDA**

**Gradi di rischio [23]**

- rischio alto [0]
- rischio medio [4]
- rischio basso [19]
- rischio nullo [0]
- [0]



Riferimento (VRDR)	Rischio - sintesi (VRDS)	Note (VRDN)
G13	rischio basso	Dallo studio eseguito per questa VPIA: – visto il contesto geomorfologico; – vista l'assenza di vincoli archeologici nell'areale delle lavorazioni in progetto; – vista l'assenza di elementi concreti di frequentazione antica o di materiali di origine antropica; – vista la non interferenza diretta o indiretta con aree di interesse archeologico note in bibliografia; si propone, per la realizzazione del generatore eolico G13 con opere connesse, in via cautelativa, un RISCHIO ARCHEOLOGICO BASSO.



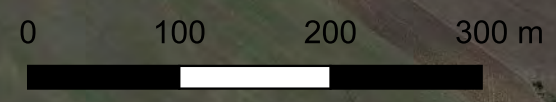
# CARTA DEL RISCHIO - SABAP-SA\_2023\_00147-GG\_000002 - area Cavid 1



**LEGENDA**

**Gradi di rischio [23]**

- rischio alto [0]
- rischio medio [4]
- rischio basso [19]
- rischio nullo [0]
- [0]



Riferimento (VRDR)	Rischio - sintesi (VRDS)	Note (VRDN)
Cavid 1	rischio basso	<p>Dallo studio eseguito per questa VPIA:</p> <ul style="list-style-type: none"> <li>– visto il contesto geomorfologico;</li> <li>– vista l'assenza di vincoli archeologici lungo il tracciato del cavidotto in progetto;</li> <li>– vista l'assenza di elementi concreti di frequentazione antica o di materiali di origine antropica lungo il percorso del cavidotto;</li> <li>– vista la non interferenza diretta o indiretta con aree di interesse archeologico note in bibliografia;</li> </ul> <p>si propone, per la realizzazione del tratto di Cavidotto 1, in via cautelativa, un RISCHIO ARCHEOLOGICO BASSO.</p>




# CARTA DEL RISCHIO - SABAP-SA\_2023\_00147-GG\_000002 - area Cavid 2



**LEGENDA**

**Gradi di rischio [23]**

- rischio alto [0]
- rischio medio [4]
- rischio basso [19]
- rischio nullo [0]
- [0]



Riferimento (VRDR)	Rischio - sintesi (VRDS)	Note (VRDN)
Cavid 2	rischio basso	<p>Dallo studio eseguito per questa VPIA:</p> <ul style="list-style-type: none"> <li>– visto il contesto geomorfologico;</li> <li>– vista l'assenza di vincoli archeologici lungo il tracciato del cavidotto in progetto;</li> <li>– vista l'assenza di elementi concreti di frequentazione antica o di materiali di origine antropica lungo il percorso del cavidotto;</li> <li>– vista la non interferenza diretta o indiretta con aree di interesse archeologico note in bibliografia;</li> </ul> <p>si propone, per la realizzazione del tratto di Cavidotto 2, in via cautelativa, un RISCHIO ARCHEOLOGICO BASSO.</p>




# CARTA DEL RISCHIO - SABAP-SA\_2023\_00147-GG\_000002 - area Cavid 3



**LEGENDA**

**Gradi di rischio [23]**

- rischio alto [0]
- rischio medio [4]
- rischio basso [19]
- rischio nullo [0]
- [0]



Riferimento (VRDR)	Rischio - sintesi (VRDS)	Note (VRDN)
Cavid 3	rischio medio	<p>Dallo studio eseguito per questa VPIA:</p> <ul style="list-style-type: none"> <li>– visto il contesto geomorfologico;</li> <li>– vista l'assenza di vincoli archeologici lungo il tracciato del cavidotto in progetto;</li> <li>– vista l'assenza di elementi concreti di frequentazione antica o di materiali di origine antropica lungo il percorso del cavidotto;</li> <li>– vista la non interferenza diretta o indiretta con aree di interesse archeologico note in bibliografia;</li> <li>– vista però che le lavorazioni per la posa in opera dei cavi elettrici segue un tracciato in prossimità di un'area archeologica nota in bibliografia (Sito 12);</li> </ul> <p>si propone, per la realizzazione del tratto di Cavidotto 3, in via cautelativa, un RISCHIO ARCHEOLOGICO MEDIO.</p>




# CARTA DEL RISCHIO - SABAP-SA\_2023\_00147-GG\_000002 - area Cavid 4



**LEGENDA**

**Gradi di rischio [23]**

- rischio alto [0]
- rischio medio [4]
- rischio basso [19]
- rischio nullo [0]
- [0]



Riferimento (VRDR)	Rischio - sintesi (VRDS)	Note (VRDN)
Cavid 4	rischio basso	<p>Dallo studio eseguito per questa VPIA:</p> <ul style="list-style-type: none"> <li>– visto il contesto geomorfologico;</li> <li>– vista l'assenza di vincoli archeologici lungo il tracciato del cavidotto in progetto;</li> <li>– vista l'assenza di elementi concreti di frequentazione antica o di materiali di origine antropica lungo il percorso del cavidotto;</li> <li>– vista la non interferenza diretta o indiretta con aree di interesse archeologico note in bibliografia;</li> </ul> <p>si propone, per la realizzazione del tratto di Cavidotto 4, in via cautelativa, un RISCHIO ARCHEOLOGICO BASSO.</p>



# CARTA DEL RISCHIO - SABAP-SA\_2023\_00147-GG\_000002 - area Cavid 5



Riferimento (VRDR)	Rischio - sintesi (VRDS)	Note (VRDN)
Cavid 5	rischio medio	<p>Dallo studio eseguito per questa VPIA:</p> <ul style="list-style-type: none"> <li>– visto il contesto geomorfologico;</li> <li>– vista l'assenza di vincoli archeologici lungo il tracciato del cavidotto in progetto;</li> <li>– vista l'assenza di elementi concreti di frequentazione antica o di materiali di origine antropica lungo il percorso del cavidotto;</li> <li>– vista la non interferenza diretta o indiretta con aree di interesse archeologico note in bibliografia;</li> <li>– vista però che le lavorazioni per la posa in opera dei cavi elettrici segue un tracciato in prossimità di un'area archeologica nota in bibliografia (Sito 15);</li> </ul> <p>si propone, per la realizzazione del tratto di Cavidotto 5, in via cautelativa, un RISCHIO ARCHEOLOGICO MEDIO.</p>




# CARTA DEL RISCHIO - SABAP-SA\_2023\_00147-GG\_000002 - area Cavid 6



**LEGENDA**

**Gradi di rischio [23]**

- rischio alto [0]
- rischio medio [4]
- rischio basso [19]
- rischio nullo [0]
- [0]



Riferimento (VRDR)	Rischio - sintesi (VRDS)	Note (VRDN)
Cavid 6	rischio basso	<p>Dallo studio eseguito per questa VPIA:</p> <ul style="list-style-type: none"> <li>– visto il contesto geomorfologico;</li> <li>– vista l'assenza di vincoli archeologici lungo il tracciato del cavidotto in progetto;</li> <li>– vista l'assenza di elementi concreti di frequentazione antica o di materiali di origine antropica lungo il percorso del cavidotto;</li> <li>– vista la non interferenza diretta o indiretta con aree di interesse archeologico note in bibliografia;</li> </ul> <p>si propone, per la realizzazione del tratto di Cavidotto 6, in via cautelativa, un RISCHIO ARCHEOLOGICO BASSO.</p>




# CARTA DEL RISCHIO - SABAP-SA\_2023\_00147-GG\_000002 - area Staz. Ut.



**LEGENDA**

**Gradi di rischio [23]**

- rischio alto [0]
- rischio medio [4]
- rischio basso [19]
- rischio nullo [0]
- [0]



Riferimento (VRDR)	Rischio - sintesi (VRDS)	Note (VRDN)
Staz. Ut.	rischio basso	<p>Dallo studio eseguito per questa VPIA:</p> <ul style="list-style-type: none"> <li>– visto il contesto geomorfologico;</li> <li>– vista l'assenza di vincoli archeologici nell'areale delle lavorazioni in progetto;</li> <li>– vista l'assenza di elementi concreti di frequentazione antica o di materiali di origine antropica;</li> <li>– vista la non interferenza diretta o indiretta con aree di interesse archeologico note in bibliografia;</li> </ul> <p>si propone, per la realizzazione della Stazione Utente, in via cautelativa, un <b>RISCHIO ARCHEOLOGICO BASSO</b>.</p>