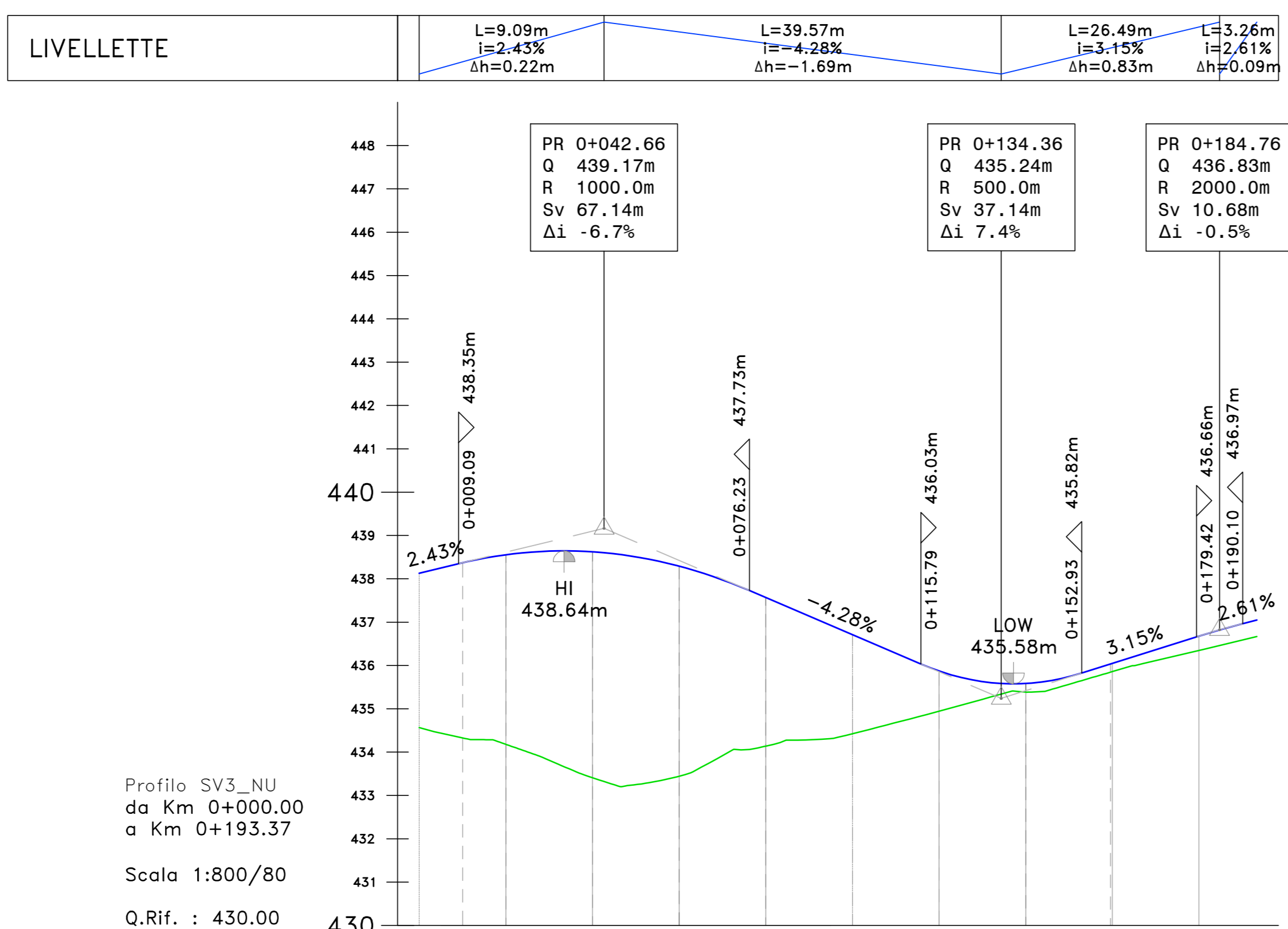
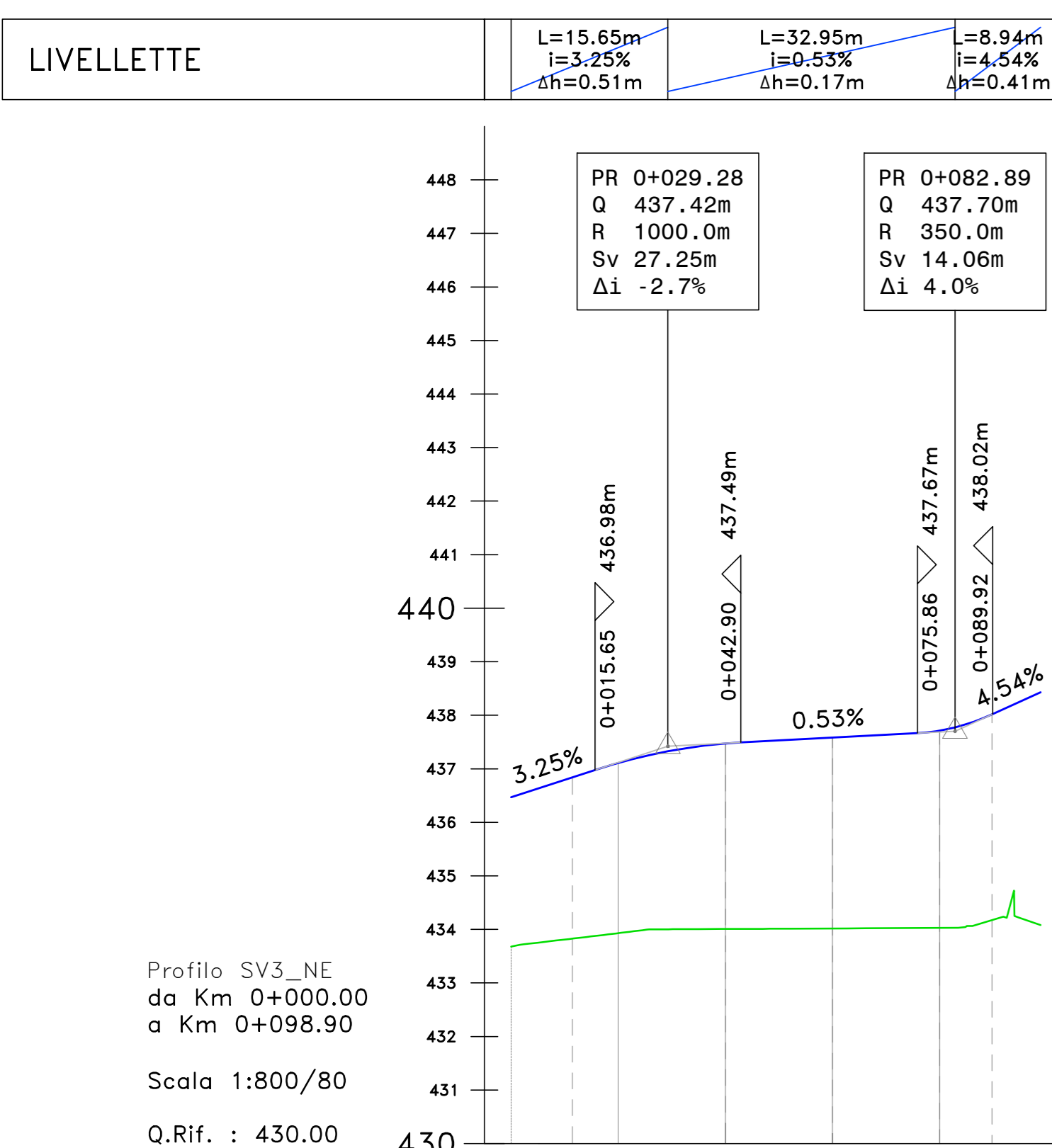


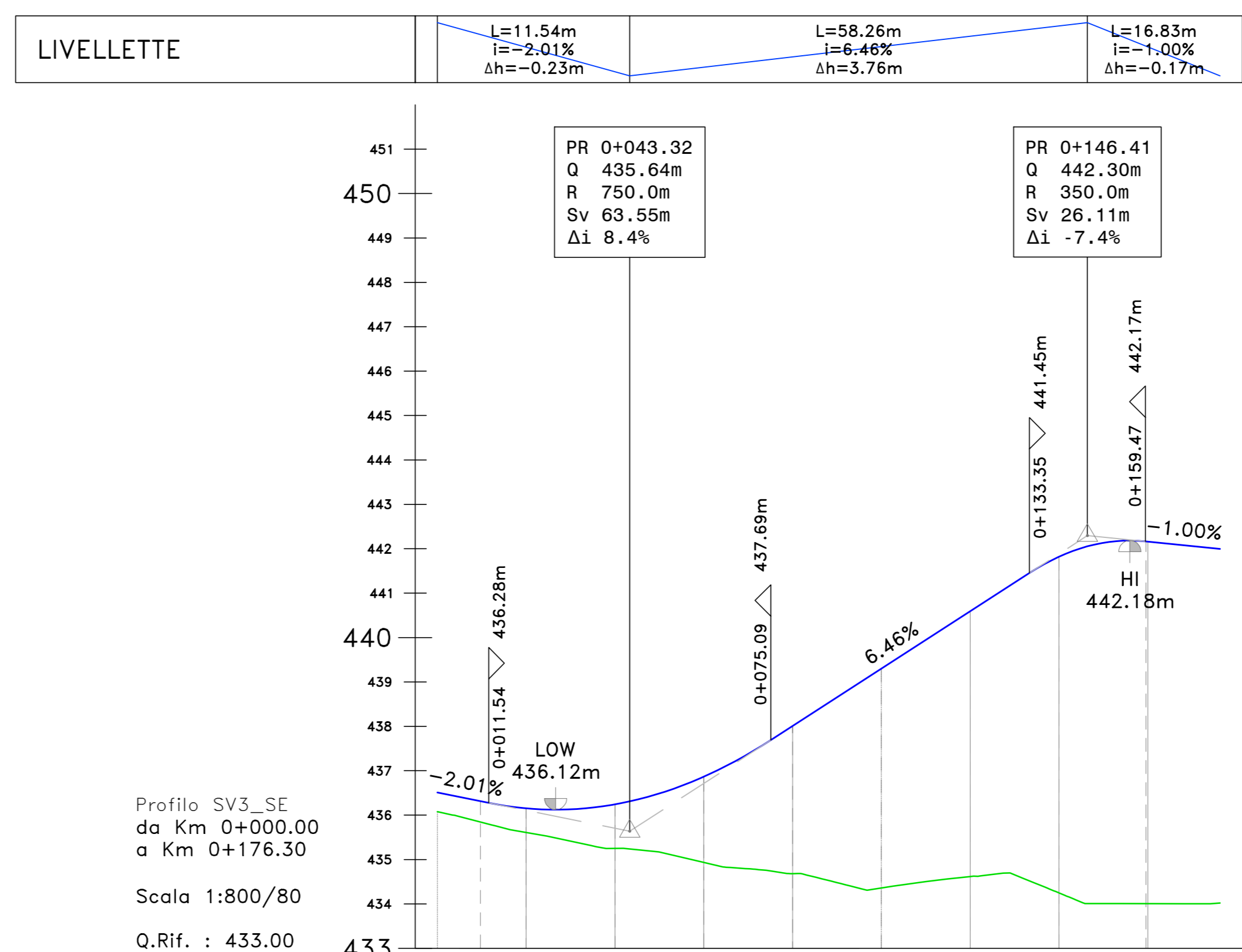
NUMERO SEZIONE	01	02	03	04	05	06	07	08	09	10	11	12	13	14	15	16	17
DISTANZE PARZIALI		12.35	20.00	20.00	20.00	20.00	20.00	20.00	20.00	20.00	20.00	20.00	20.00	20.00	20.00	20.00	3.50
DISTANZE PROGRESSIVE		0+047.65	0+060.00	0+080.00	0+100.00	0+120.00	0+140.00	0+160.00	0+180.00	0+200.00	0+220.00	0+240.00	0+260.00	0+280.00	0+300.00	0+320.00	0+330.50
QUOTE PROGETTO		436.23	435.96	435.53	435.09	434.66	434.27	434.08	434.02	433.96	433.99	433.84	433.91	434.37	435.07	435.77	436.35
QUOTE TERRENO		435.89	435.49	435.22	434.77	434.22	434.00	434.07	434.00	433.99	433.99	433.84	433.64	433.37	433.23	433.43	433.84
DIFFERENZA QUOTE		0.40	0.48	0.30	0.39	0.44	0.28	0.01	0.02	-0.15	-0.10	-0.27	-1.00	1.84	2.34	2.66	2.51
ANDAM. PLANIMETRICO	L=84.08m, L=28.51m, L=34.08m, L=32.73m, L=16.39m, L=45.00m, L=131.10m																
ANDAMENTO CIGLI	Grades: -2.75%, -2.17%, -0.30%, 3.50%																
ETTOMETRICHE																	

NUMERO SEZIONE	01	02	03	04	05	06	07	08
DISTANZE PARZIALI	9.95	20.00	20.00	20.00	20.00	20.00	20.00	5.85
DISTANZE PROGRESSIVE	0+010.00	0+020.00	0+040.00	0+060.00	0+080.00	0+100.00	0+120.00	0+125.85
QUOTE PROGETTO	440.88	440.26	439.61	438.87	438.11	437.34	436.57	435.85
QUOTE TERRENO	434.00	433.98	433.43	433.07	432.40	431.94	431.82	431.85
DIFFERENZA QUOTE	6.88	6.28	6.17	5.80	5.71	5.40	4.75	4.00
ANDAM. PLANIMETRICO	L=13.33m, L=37.82m, L=74.70m							
ANDAMENTO CIGLI	Grades: -3.26%, -3.84%							
ETTOMETRICHE								



NUMERO SEZIONE	01	02	03	04	05	06
DISTANZE PARZIALI	6.56	20.00	20.00	20.00	19.80	
DISTANZE PROGRESSIVE	0+011.44	0+020.00	0+040.00	0+060.00	0+080.00	0+089.80
QUOTE PROGETTO	437.42	437.11	437.47	437.58	437.71	437.82
QUOTE TERRENO	435.84	435.93	436.01	436.02	436.03	436.04
DIFFERENZA QUOTE	3.01	3.18	3.46	3.56	3.68	3.84
ANDAM. PLANIMETRICO	L=25.00m, L=63.84m					
ANDAMENTO CIGLI	Grades: -2.7%, 0.53%, 1.54%					
ETTOMETRICHE						

NUMERO SEZIONE	01	02	03	04	05	06	07	08	09
DISTANZE PARZIALI	10.00	20.00	20.00	20.00	20.00	20.00	20.00	19.58	
DISTANZE PROGRESSIVE	0+010.00	0+020.00	0+040.00	0+060.00	0+080.00	0+100.00	0+120.00	0+139.58	
QUOTE PROGETTO	438.37	438.59	438.62	438.28	437.57	436.71	435.87	435.03	434.17
QUOTE TERRENO	434.35	434.18	434.41	434.44	434.14	433.71	433.24	432.81	432.38
DIFFERENZA QUOTE	4.04	4.39	4.21	4.85	3.43	2.99	2.63	2.22	1.79
ANDAM. PLANIMETRICO	L=10.00m, L=22.22m, L=79.90m, L=25.64m, L=26.21m								
ANDAMENTO CIGLI	Grades: 2.43%, -4.28%, 3.15%, 6.81%								
ETTOMETRICHE									



NUMERO SEZIONE	01	02	03	04	05	06	07	08	09
DISTANZE PARZIALI	10.30	20.00	20.00	20.00	20.00	20.00	20.00	20.00	19.58
DISTANZE PROGRESSIVE	0+009.70	0+020.00	0+040.00	0+060.00	0+080.00	0+100.00	0+120.00	0+140.00	0+159.58
QUOTE PROGETTO	436.37	436.15	436.24	435.87	435.01	434.09	433.17	432.25	431.33
QUOTE TERRENO	435.85	435.61	435.25	434.93	434.68	434.36	434.02	433.68	433.34
DIFFERENZA QUOTE	0.47	0.54	0.99	1.93	3.33	4.94	5.97	7.57	8.16
ANDAM. PLANIMETRICO	L=59.63m, L=33.33m, L=43.86m, L=15.41m, L=24.06m								
ANDAMENTO CIGLI	Grades: -2.07%, 6.46%, 1.00%								
ETTOMETRICHE									

**S.S.51 "ALEMAGNA"**  
VARIANTE DI LONGARONE

---

**PROGETTO FATTIBILITA' TECNICA ED ECONOMICA** cod. VE407

PROGETTISTA: **ATI VIA - SERING - VDP - BRENG**

RESPONSABILE DELL'INTEGRAZIONE DELLE PRESTAZIONI SPECIALISTICHE E PROGETTISTA:  
Dott. Ing. Massimo Capasso (Dir. Ing. Piero Ramo A26031)

GRUPPO DI PROGETTAZIONE  
MANAGER: MANDATI:

PROGETTISTA:  
Responsabile Progetto Stradale (Dir. Ing. Massimo Capasso) (Dir. Ing. Piero Ramo A26031)  
 Responsabili Stradali (Dir. Ing. Giovanni Pizzoli) (Dir. Ing. Piero Ramo A26031)  
 Responsabili Idraulico, Geotecnico e Impianti (Dir. Ing. Sergio Di Majo) (Dir. Ing. Piero Ramo A26031)  
 Responsabili Ambientale (Dir. Ing. Francesco Ventura) (Dir. Ing. Piero Ramo A26031)

GEOLOGO:  
Dir. Gen. Enrico Curatolo (Dir. Gen. Regione Sicila 902)

COORDINATORE SICUREZZA IN FASE DI PROGETTAZIONE:  
Dir. Ing. Matteo Di Giovanni (Dir. Ing. Piero Ramo A1538)

COORDINATORE ATTIVITA' DI PROGETTAZIONE:  
Dir. Ing. Michelangelo Bernabini (Dir. Ing. Piero Ramo A26031)

VISTO: IL RESPONSABILE DEL PROCEDIMENTO:  
Dir. Ing. Ettore De Cassano Di La Gioiella

---

**PROGETTO STRADALE**  
**SV03-SVINCOLO LONGARONE**  
 Profili di progetto

CODICE PROGETTO	NOME FILE	REVISIONE	SCALA:
DPVE0407	VE407_V03P00TRAFL01_B	B	1:1000/1100
PROGETTO	LV. PROG. ANNO		
D			
C			
A	Revisione in riscontro richieste CSLP	MAR.2022	MTOU
B	EMMISSIONE	OTT. 2021	MTOU
REV.	DESCRIZIONE	DATA	REDDATO
			VERIFICATO
			APPROVATO