

S.S.51 "ALEMAGNA"
VARIANTE DI LONGARONE

PROGETTO FATTIBILITA' TECNICA ED ECONOMICA

COD. VE407

PROGETTAZIONE: **ATI VIA - SERING - VDP - BRENG**

RESPONSABILE DELL'INTEGRAZIONE DELLE PRESTAZIONI SPECIALISTICHE e PRGETTISTA:

Dott. Ing. Massim Capasso (Ord. Ing. Prov. Roma A26031)

PROGETTISTA:

Responsabile Tracciato stradale: *Dott. Ing. Massimo Capasso (Ord. Ing. Prov. Roma 26031)*
 Responsabile Strutture: *Dott. Ing. Giovanni Piazza (Ord. Ing. Prov. Roma 27296)*
 Responsabile Idraulica, Geotecnica e Impianti: *Dott. Ing. Sergio Di Maio (Ord. Ing. Prov. Palermo 2872)*
 Responsabile Ambiente: *Dott. Ing. Francesco Ventura (Ord. Ing. Prov. Roma 14660)*

GEOLOGO:

Dott. Geol. Enrico Curcuruto (Ord. Geo. Regione Sicilia 966)

COORDINATORE SICUREZZA IN FASE DI PROGETTAZIONE:

Dott. Ing. Matteo Di Girolamo (Ord. Ing. Prov. Roma A15138)

COORDINATORE ATTIVITA' DI PROGETTAZIONE:

Dott. Ing. MariaAntonietta Merendino (Ord. Ing. Prov. Roma A28481)

VISTO: IL RESPONSABILE DEL PROCEDIMENTO:

Dott. Ing. Ettore De Cesbron De La Grennelais

GRUPPO DI PROGETTAZIONE

MANDATARIA:

MANDANTI:



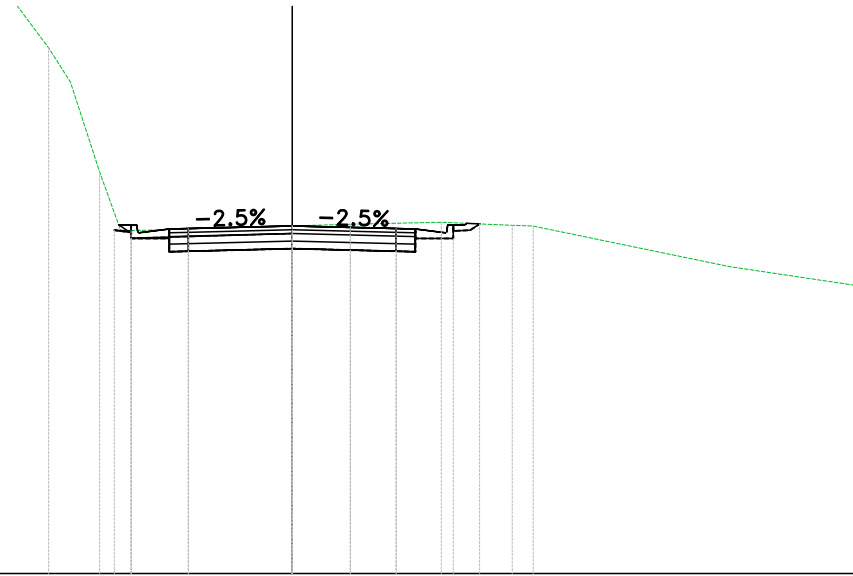
PROGETTO STRADALE
STRADE SECONDARIE
AS_E109 – Sezioni trasversali



CODICE PROGETTO		NOME FILE		REVISIONE	SCALA:
PROGETTO	LIV. PROG. ANNO	VE407_S04PS00TRASZ01_A			
DPVE0407	D 21	CODICE ELAB.	S04PS00TRASZ01	A	1:200
D					
C					
B					
A	EMISSIONE	OTT. 2021	M.TOSI	M.CAPASSO	M.CAPASSO
REV.	DESCRIZIONE	DATA	REDATTO	VERIFICATO	APPROVATO

Materiali - Progr.0+000.00		
Materiale	Area (m ²)	Vol. (m ³)
Rilevato	0.00	0.00
Scavo	4.97	0.00
Scoffo	0.85	0.00
Terreno vegetale	0.09	0.00

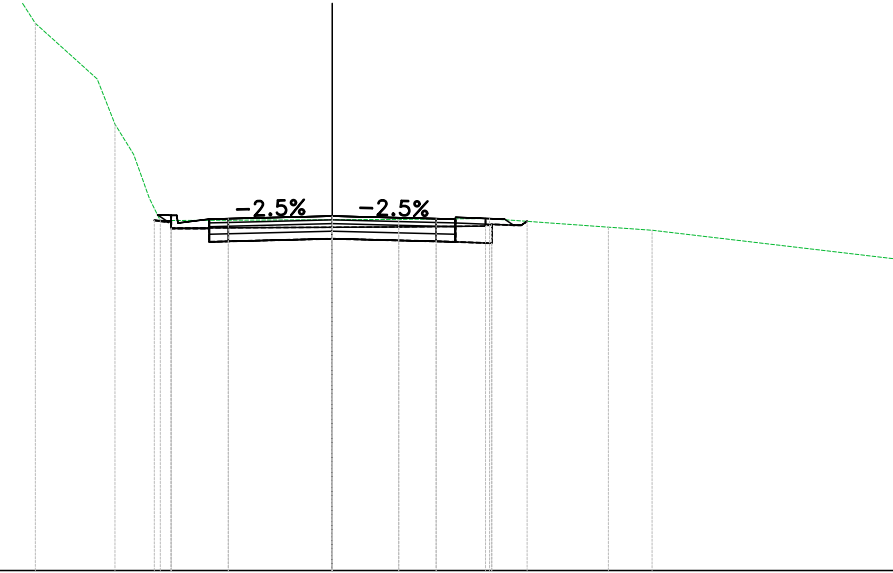
AS_E109_TERMINE
 Sez. 01
 Progr.: 0+000.00
 Scala : 1:200
 Q.Rif. : 445.00



PROGRESSIVE TERRENO	15.00	-13.56	-11.50	-9.19	-6.44	0.00	1.54	5.82	11.57	15.00
PARZIALI TERRENO					0.54	1.54	1.88		3.43	
QUOTE TERRENO	501.27	500.00	490.00	472.00	458.90	454.19	454.21	453.12	452.61	
PROGRESSIVE PROGETTO					-2.75	0.00	2.75			
PARZIALI PROGETTO					2.75	2.75				
QUOTE PROGETTO					454.12	454.19	454.12			
QUOTE SOTTOFONDO					454.88 453.51	453.51 453.59	453.51 453.52	453.88 454.25		

Materiali - Progr.0+020.00		
Materiali	Area (m)	Vol. (m)
Rilevato	0.00	0.00
Scavo	4.53	94.73
Scoffo	1.69	25.56
Terrano vegetale	0.21	2.98

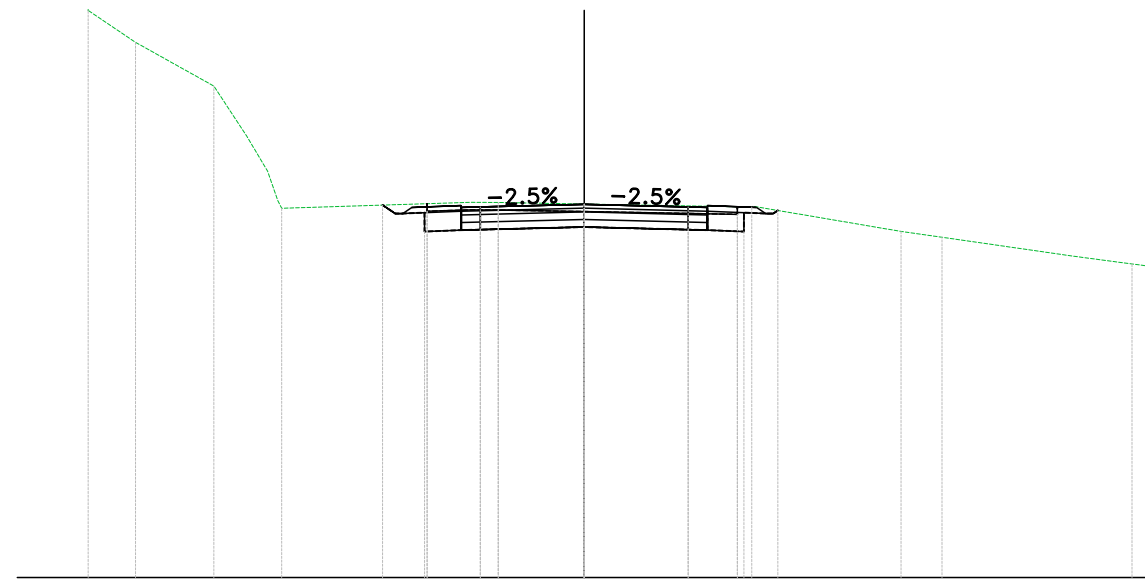
AS_E109_TERMINE
 Sez. 02
 Progr.: 0+020.00
 Scala : 1:200
 Q.Rif. : 445.00



PROGRESSIVE TERRENO	15.00	-14.34	-12.27	-9.99	-7.86	-4.55	0.00	4.16	7.31	15.00
PARZIALI TERRENO					1.64	4.55		2.40	2.55	6.54
QUOTE TERRENO	490.93	488.85	477.33	468.00	459.47	454.26	454.28	454.31	454.08	453.23
PROGRESSIVE PROGETTO						-2.75	0.00	2.75		
PARZIALI PROGETTO						2.75	2.75			
QUOTE PROGETTO						454.31	454.37	454.31		
QUOTE SOTTOFONDO						454.26	453.77	453.71	453.65	454.23

Materiali - Progr.0+040.00		
Materiale	Area (m ²)	Vol. (m ³)
Rilevato	0.00	0.00
Scavo	5.90	104.20
Scoffico	1.64	33.35
Terreno vegetale	0.43	6.29

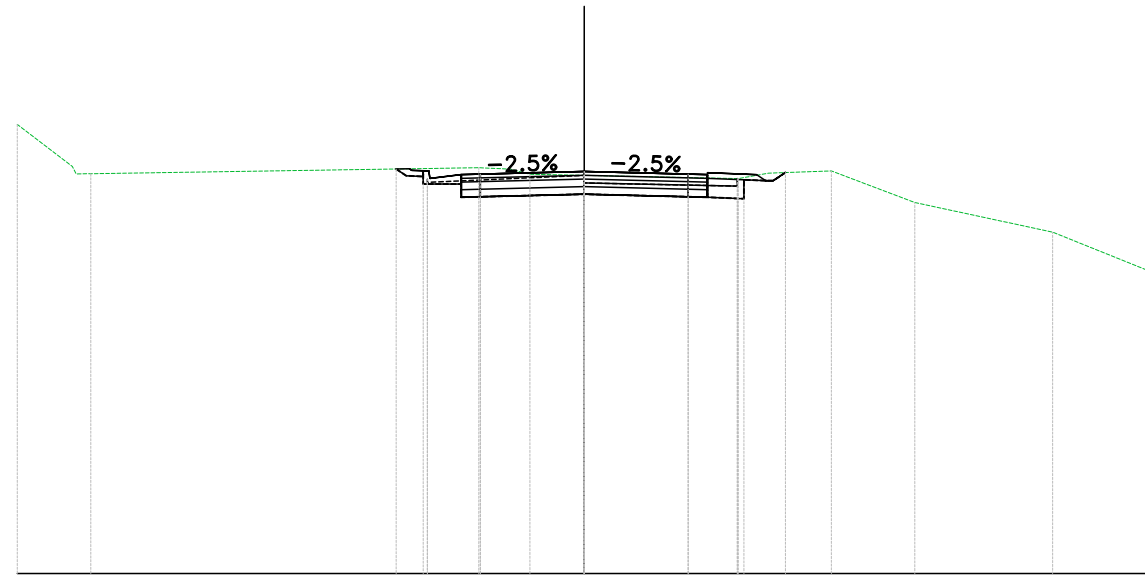
AS_E109_TERMINE
 Sez. 03
 Progr.: 0+040.00
 Scala : 1:200
 Q.Rif. : 445.00



PROGRESSIVE TERRENO	15.00	-14.02	-11.87	-8.00	-2.28	0.00	4.43	8.38	14.49
PARZIALI TERRENO			2.07	5.00	2.28	4.43	3.92		1.52
QUOTE TERRENO	467.52	464.00	459.16	454.77	454.92	454.88	454.80	454.15	453.29
PROGRESSIVE PROGETTO					-2.75		2.75		
PARZIALI PROGETTO					2.75	2.75			
QUOTE PROGETTO					454.80	454.87	454.80		
QUOTE SOTTOFONDO					454.85	454.63	454.15		

Materiali - Progr.0+060.00		
Materiali	Area (m ²)	Vol. (m ³)
Rilevato	0.00	0.00
Scavo	4.90	107.96
Scoffico	1.68	33.24
Terreno vegetale	0.31	7.33

AS_E109_TERMINE
 Sez. 04
 Progr.: 0+060.00
 Scala : 1:200
 Q.Rif. : 445.00




PROGRESSIVE TERRENO	15.00	-13.05	-2.79	0.00	4.08	6.54	8.75	12.39	15.00
PARZIALI TERRENO		10.26		4.08		2.21	3.65	2.61	
QUOTE TERRENO	456.88	455.57	455.73	455.53	455.45	455.65	454.81	454.03	452.98
PROGRESSIVE PROGETTO			-2.75		2.75				
PARZIALI PROGETTO			2.75	2.75					
QUOTE PROGETTO			455.56	455.63	455.56				
QUOTE SOTTOFONDO		455.79 455.30	454.85 454.96	455.03 455.63	454.96 454.95	454.91 455.29 455.61			

Materiali - Progr.0+080.00

Materiali	Area (m)	Vol. (m)
Rilevato	0.06	0.61
Scavo	8.34	131.80
Scoffo	1.78	34.52
Terreno vegetale	0.27	5.70


AS_E109_TERMINE
 Sez. 05
 Progr.: 0+080.00
 Scala : 1:200
 Q.Rif. : 445.00



PROGRESSIVE TERRENO	15.00		-6.72		0.00		3.56		6.37		13.85	15.00
PARZIALI TERRENO		6.91		6.72		2.83			5.84			
QUOTE TERRENO	456.79		456.99		456.78		456.67		455.61		452.95	452.47
PROGRESSIVE PROGETTO				-2.75	0.00		2.75					
PARZIALI PROGETTO				2.75	2.75							
QUOTE PROGETTO				456.33	456.40		456.33					
QUOTE SOTTOFONDO			456.96	456.09	455.73	455.80	455.73	456.33	456.33			

Materiali - Progr.0+104.90		
Materiali	Area (m)	Vol. (m)
Rilevato	0.10	2.08
Scavo	6.67	185.17
Scoffico	1.41	40.17
Terreno vegetale	1.77	25.36

AS_E109_TERMINE
 Sez. 07
 Progr.: 0+104.90
 Scala : 1:200
 Q.Rif. : 450.00



PROGRESSIVE TERRENO	15.00	-7.55	-4.69	-2.43	0.00	3.13	5.66	9.84	14.44	15.00
PARZIALI TERRENO	6.60	2.86	2.43	3.13	4.18	4.60				
QUOTE TERRENO	458.50	459.14	458.22	457.28	457.31	457.34	456.06	454.28	452.47	451.88
PROGRESSIVE PROGETTO										
PARZIALI PROGETTO										
QUOTE PROGETTO										
QUOTE SOTTOFONDO		459.32	457.22	456.65	456.73	456.66	456.61	455.90	455.27	