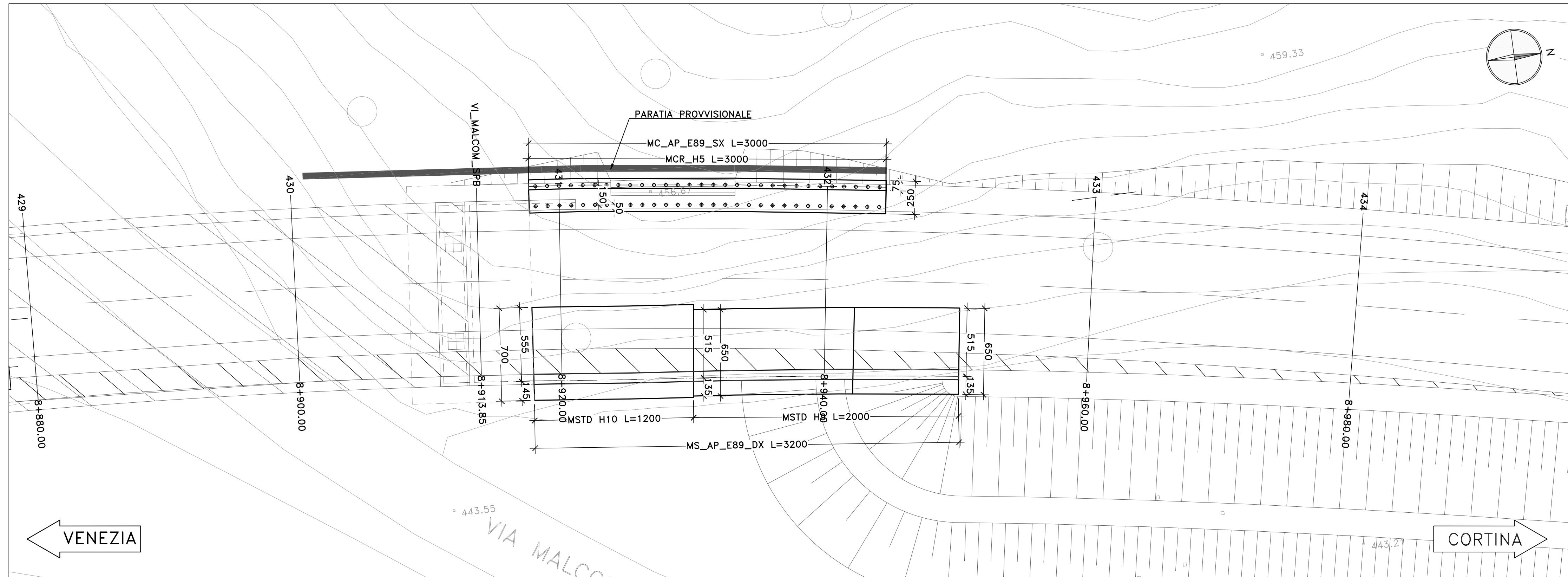


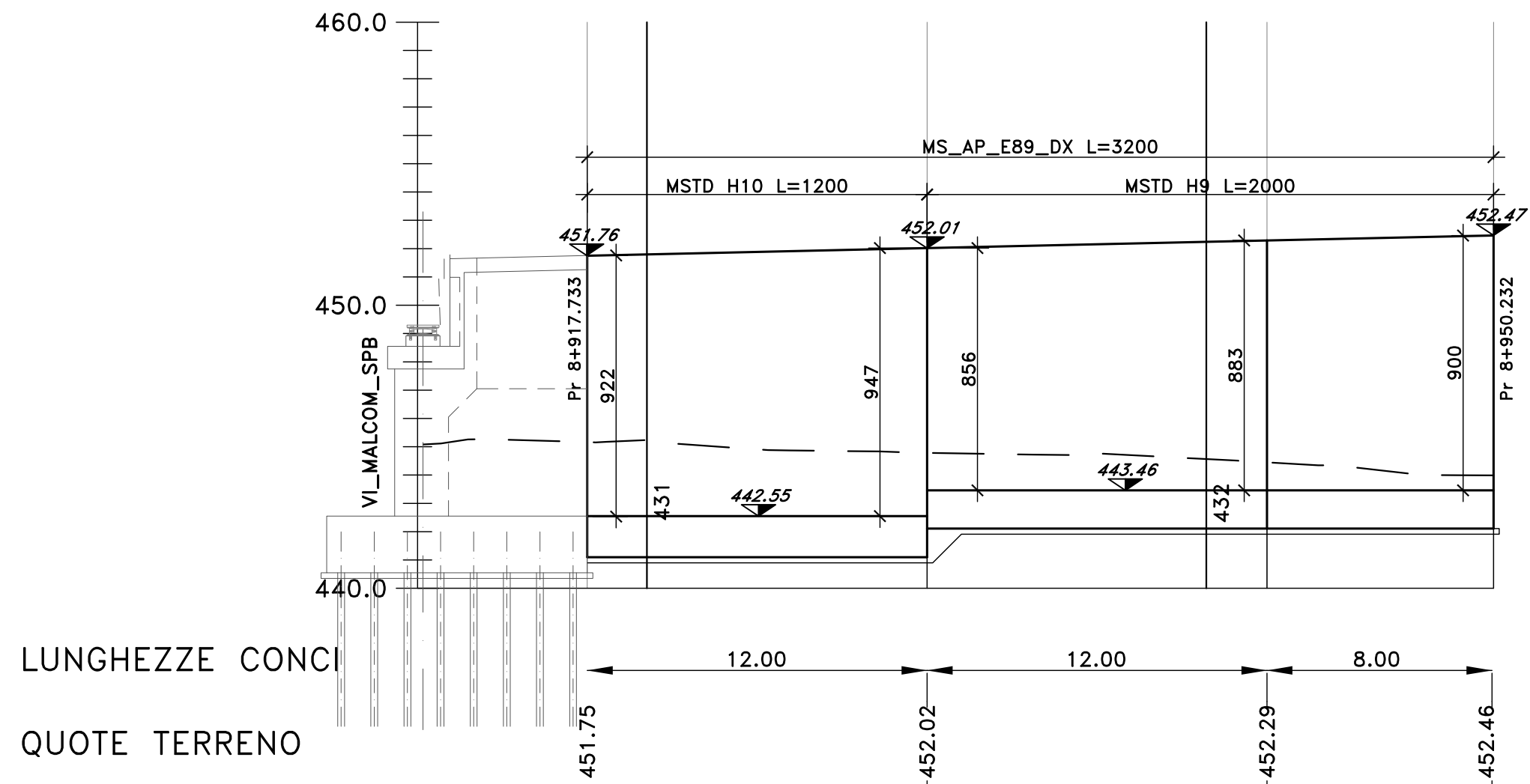
PIANTA - SCALA 1:200



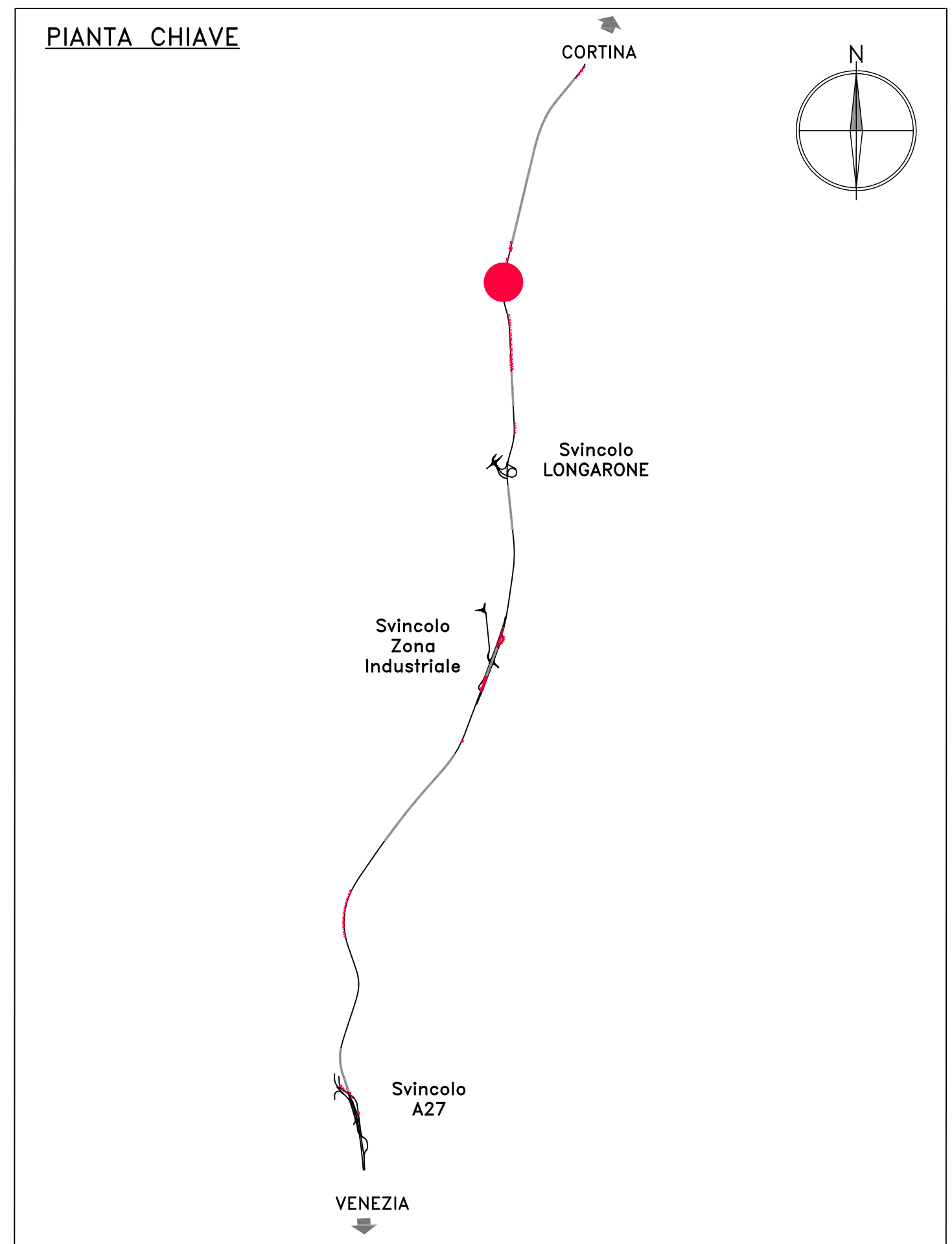
PROFILO LONGITUDINALE - SCALA 1:200

Profilo MS_AP_E89_DX
 Km 8+912.00 - 8+949.54
 Scala : 200:200
 Q.Rif. : 440.00

QUOTE
 Asse di Tracciamento



LUNGHEZZE CONCI
 QUOTE TERRENO



Direzione Progettazione

S.S.51 "ALEMAGNA"
 VARIANTE DI LONGARONE

PROGETTO FATTIBILITA' TECNICA ED ECONOMICA COD. VE407

PROGETTAZIONE: ATI VIA - SERING - VDP - BRENG

RESPONSABILE DELL'INTEGRAZIONE DELLE PRESTAZIONI SPECIALISTICHE e PROGETTISTA:
 Dott. Ing. Massimo Capasso (Ord. Ing. Prov. Roma A26031)

PROGETTISTA:
 Responsabile Tracciato stradale: Dott. Ing. Massimo Capasso (Ord. Ing. Prov. Roma A26031)
 Responsabile Strutture: Dott. Ing. Giovanni Piazza (Ord. Ing. Prov. Roma A2296)
 Responsabile Idraulica, Geotecnica e Impianti: Dott. Ing. Sergio Di Maio (Ord. Ing. Prov. Palermo A2872)
 Responsabile Ambientale: Dott. Ing. Francesco Ventura (Ord. Ing. Prov. Roma A4660)



GEOLOGO:
 Dott. Geol. Enrico Curcurato (Ord. Geo. Regione Sicilia 965)
 COORDINATORE SICUREZZA IN FASE DI PROGETTAZIONE:
 Dott. Ing. Matteo Di Girolamo (Ord. Ing. Prov. Roma A15138)
 COORDINATORE ATTIVITA' DI PROGETTAZIONE:
 Dott. Ing. Maria Antonietta Merendino (Ord. Ing. Prov. Roma A28481)

VISTO: IL RESPONSABILE DEL PROCEDIMENTO:
 Dott. Ing. Ettore De Cesbron De La Grennelais

OPERE D'ARTE MINORI
 OPERE DI SOSTEGNO
 MS_AP-E89_DX MURO DI SOSTEGNO
 Planimetria e Profilo

CODICE PROGETTO		NOME FILE		REVISIONE	SCALA:
PROGETTO		VE407_P000S12STRPF01_A		A	1:200
LIV. PROG. ANNO		CODICE ELAB.			
D PVE0407 D 21		P000S12STRPF01			
D		-	-	-	-
C		-	-	-	-
B		-	-	-	-
A	EMISSIONE	SET. 2021	G.BENENUTO	G.PIAZZA	M.CAPASSO
REV.	DESCRIZIONE	DATA	REDATTO	VERIFICATO	APPROVATO