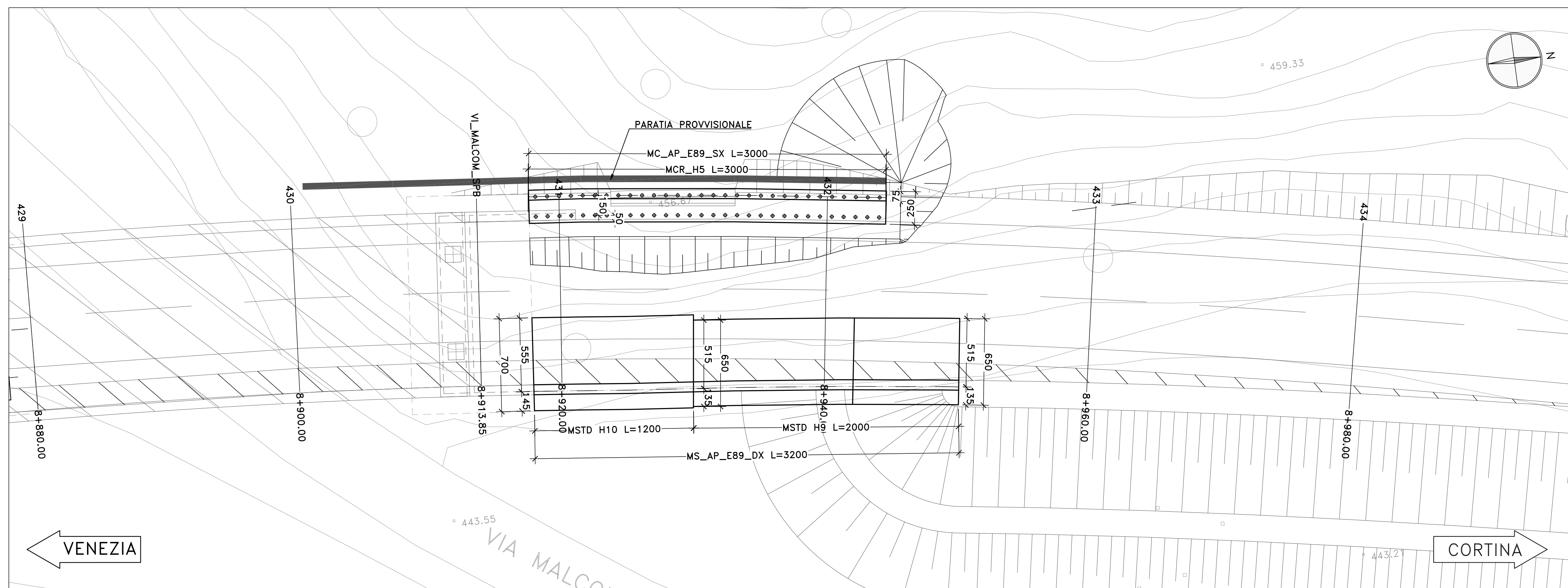
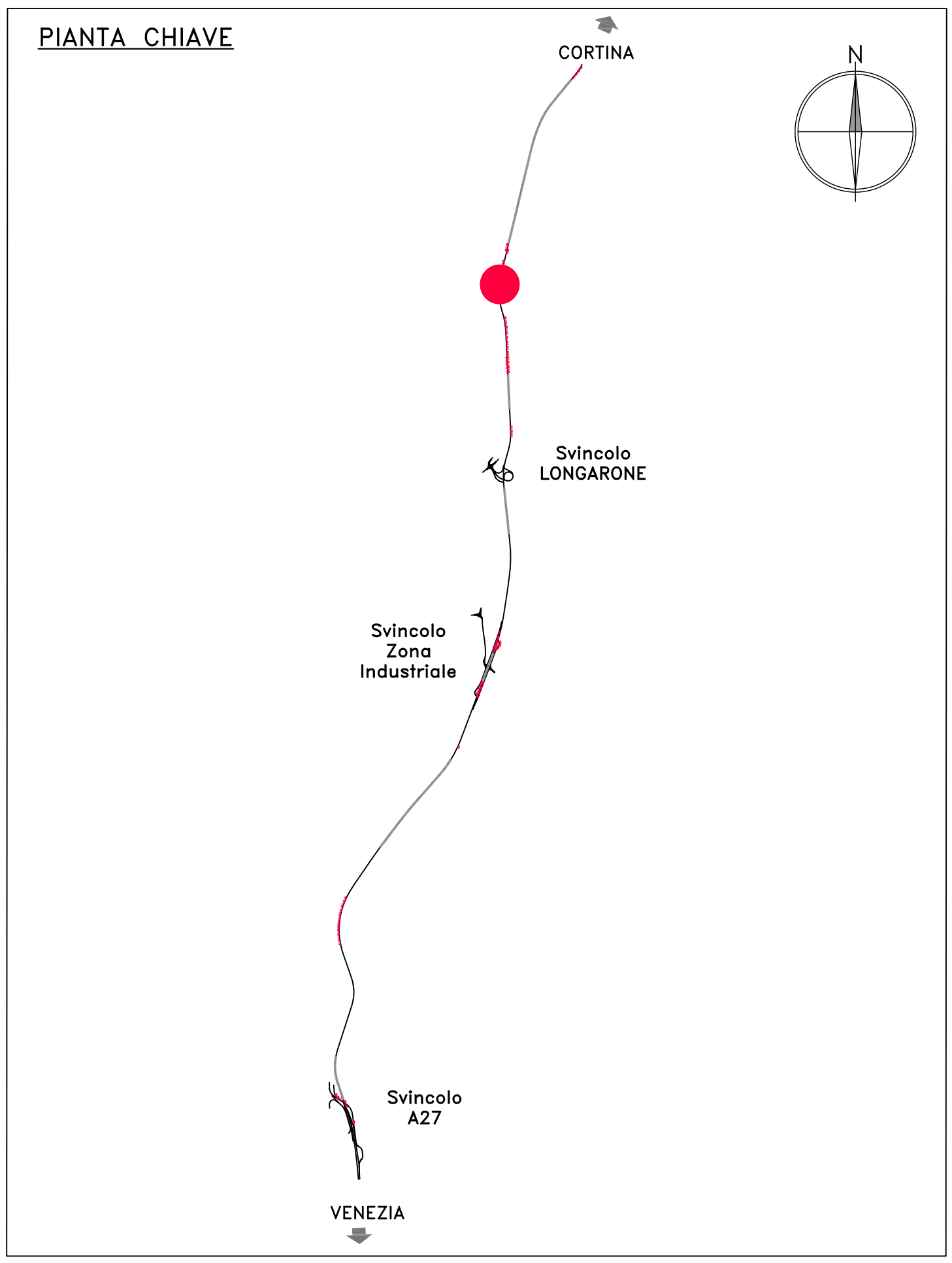
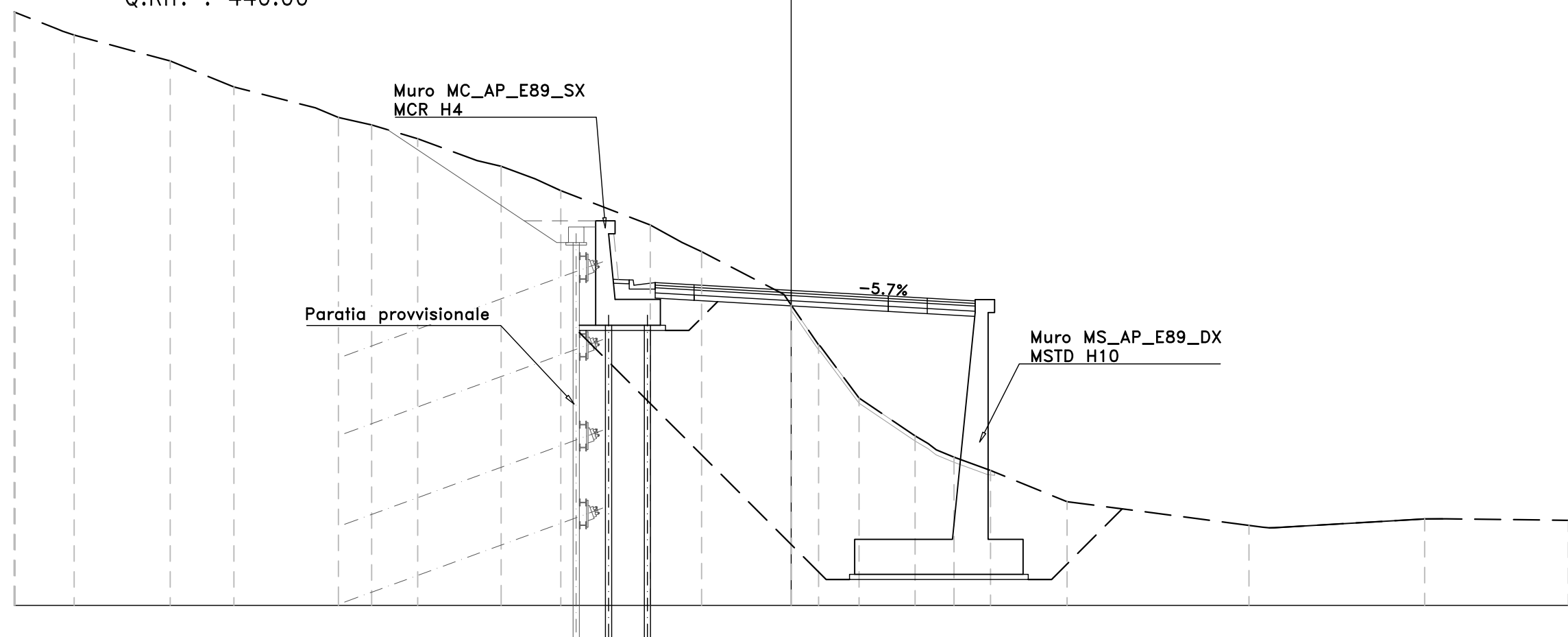


PIANTA SCAVI – SCALA 1:200



SEZIONE TRASVERSALE DEL MURO – SCALA 1:200

Sez. 431  
 Progr.: 8+920.00  
 Scala : 1:200  
 Q.Rif. : 440.00



**Sanas**  
 GRUPPO FS ITALIANE

Direzione Progettazione

**S.S.51 "ALEMAGNA"**  
 VARIANTE DI LONGARONE

**PROGETTO FATTIBILITA' TECNICA ED ECONOMICA** COD. VE407

PROGETTAZIONE: **ATI VIA - SERING - VDP - BRENG**

**RESPONSABILE DELL'INTEGRAZIONE DELLE PRESTAZIONI SPECIALISTICHE E PROGETTISTA:**  
 Dott. Ing. Massim Capasso (Ord. Ing. Prov. Roma A26031)

**PROGETTISTA:**  
 Responsabile Tracciato stradale: Dott. Ing. Massim Capasso (Ord. Ing. Prov. Roma A26031)  
 Responsabile Strutture: Dott. Ing. Giovanni Piazza (Ord. Ing. Prov. Roma 27296)  
 Responsabile Idraulica, Geotecnica e Impianti: Dott. Ing. Sergio Di Maio (Ord. Ing. Prov. Palermo 2872)  
 Responsabile Ambientale: Dott. Ing. Francesco Ventura (Ord. Ing. Prov. Roma 14660)

**GEOLOGO:**  
 Dott. Geol. Enrico Curcurato (Ord. Geo. Regione Sicilia 965)

**COORDINATORE SICUREZZA IN FASE DI PROGETTAZIONE:**  
 Dott. Ing. Matteo Di Girolamo (Ord. Ing. Prov. Roma A15138)

**COORDINATORE ATTIVITA' DI PROGETTAZIONE:**  
 Dott. Ing. Maria Antonietta Merendino (Ord. Ing. Prov. Roma A28481)

**VISTO: IL RESPONSABILE DEL PROCEDIMENTO:**  
 Dott. Ing. Ettore De Cesbron De La Grenellais

**GRUPPO DI PROGETTAZIONE**

MANDATARIA: **VIA INGEGNERIA**

MANDANTE: **SERING INGEGNERIA**

**VDP**

**BRENG GE. ENGINEERING**

**OPERE D'ARTE MINORI**  
**OPERE DI SOSTEGNO**  
**MS\_AP-E89\_DX MURO DI SOSTEGNO**  
**Pianta scavi**

CODICE PROGETTO		NOME FILE		REVISIONE	SCALA:
PROGETTO		VE407_P000S13STRPP01_A			
LIV. PROG. ANNO		CODICE ELAB.			
D PVE0407 D 21		P000S13STRPP01		A	1:200
D		-	-	-	-
C		-	-	-	-
B		-	-	-	-
A	EMISSIONE	SET. 2021	G.BENENUTO	G.PIAZZA	M.CAPASSO
REV.	DESCRIZIONE	DATA	REDATTO	VERIFICATO	APPROVATO

Drawing2.dwg  
 AT 594 x x 841  
 1:100