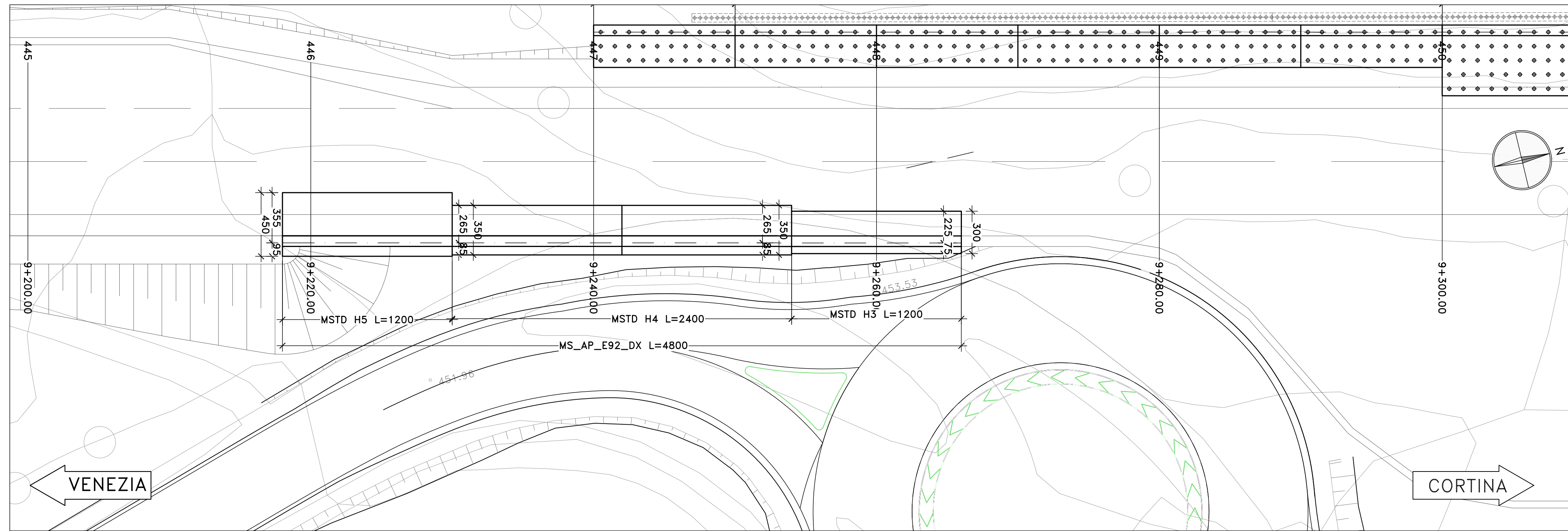


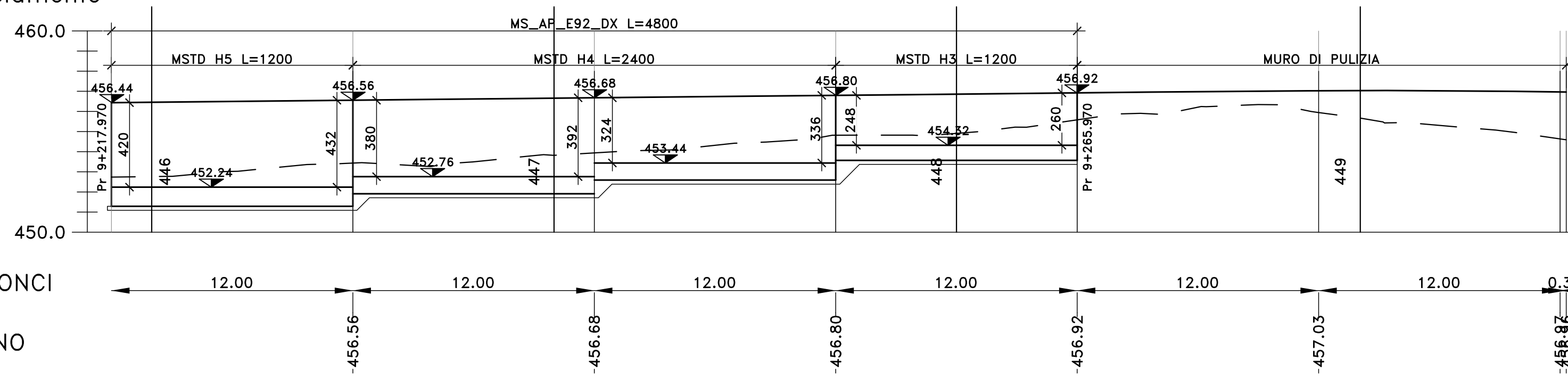
PIANTA - SCALA 1:200



PROFILO LONGITUDINALE - SCALA 1:200

Profilo MS\_AP\_E92\_DX  
 Km 9+218.00 - 9+290.31  
 Scala : 200:200  
 Q.Rif. : 450.00

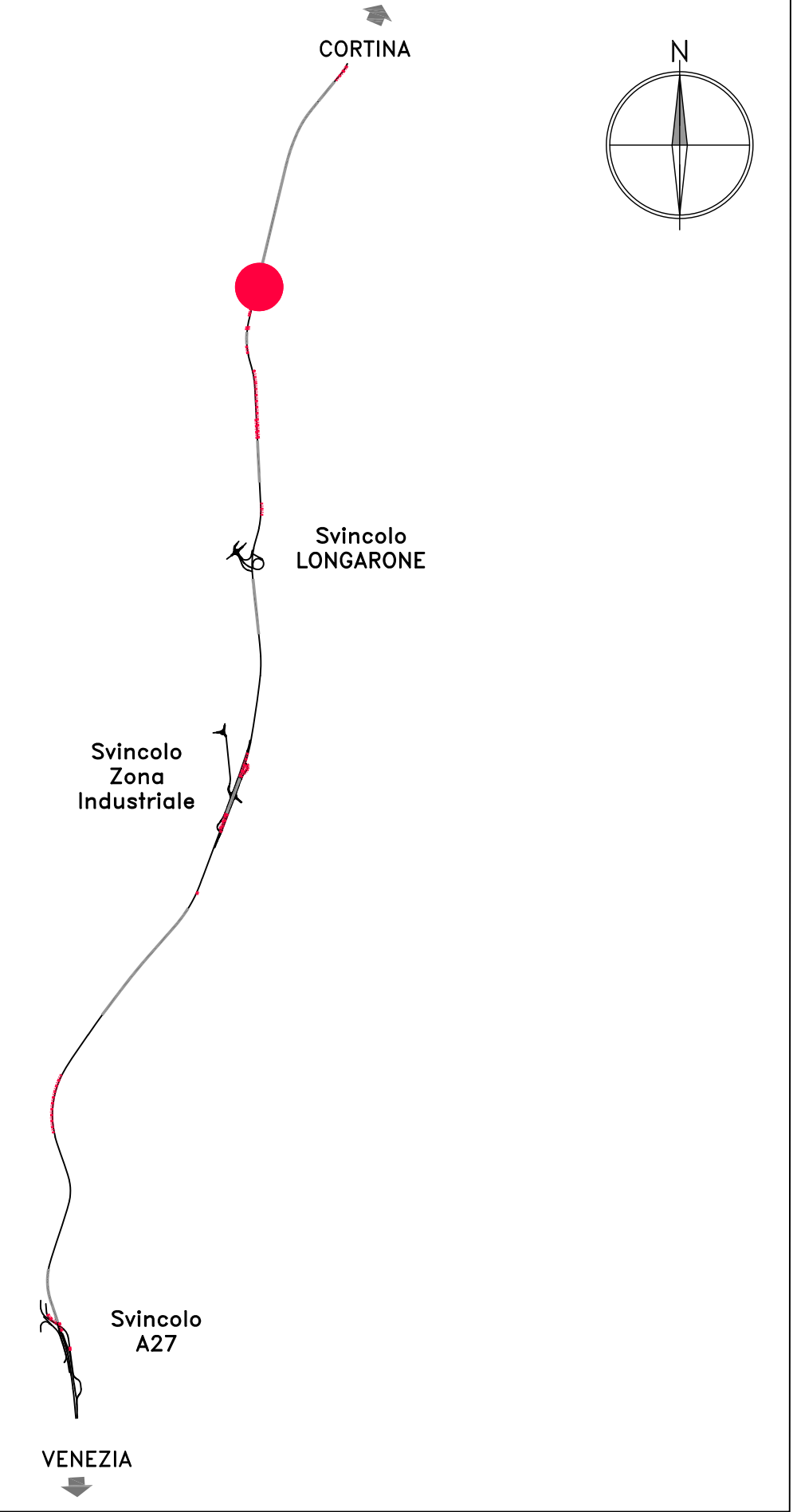
QUOTE  
 Asse di Tracciamento



LUNGHEZZE CONCI

QUOTE TERRENO

PIANTA CHIAVE



Direzione Progettazione

S.S.51 "ALEMAGNA"  
 VARIANTE DI LONGARONE

PROGETTO FATTIBILITA' TECNICA ED ECONOMICA COD. VE407

PROGETTAZIONE: ATI VIA - SERING - VDP - BRENG

RESPONSABILE DELL'INTEGRAZIONE DELLE PRESTAZIONI SPECIALISTICHE E PROGETTISTA:  
 Dott. Ing. Massimo Capasso (Ord. Ing. Prov. Roma A26031)

PROGETTISTA:  
 Responsabile Tracciato stradale: Dott. Ing. Massimo Capasso (Ord. Ing. Prov. Roma A26031)  
 Responsabile Strutture: Dott. Ing. Giovanni Piazza (Ord. Ing. Prov. Roma A22946)  
 Responsabile Idraulica, Geotecnica e Impianti: Dott. Ing. Sergio Di Maio (Ord. Ing. Prov. Palermo A2872)  
 Responsabile Ambientale: Dott. Ing. Francesco Ventura (Ord. Ing. Prov. Roma A4660)

GRUPPO DI PROGETTAZIONE  
 MANDATARI: VIA INGEGNERIA, SERING INGEGNERIA

GEOLOGO:  
 Dott. Geol. Enrico Curcurato (Ord. Geo. Regione Sicilia 965)  
 COORDINATORE SICUREZZA IN FASE DI PROGETTAZIONE:  
 Dott. Ing. Matteo Di Giuliano (Ord. Ing. Prov. Roma A15138)  
 COORDINATORE ATTIVITA' DI PROGETTAZIONE:  
 Dott. Ing. MariAntonietta Merendino (Ord. Ing. Prov. Roma A28481)

VISTO: IL RESPONSABILE DEL PROCEDIMENTO:  
 Dott. Ing. Ettore De Cesbron De La Grenellais

OPERE D'ARTE MINORI  
 OPERE DI SOSTEGNO  
 MS\_AP-E92\_DX MURO DI SOSTEGNO  
 Planimetria e Profilo

CODICE PROGETTO		NOME FILE		REVISIONE	SCALA:
PROGETTO		VE407_P000S16STRPF01_A			
LIV. PROG. ANNO		CODICE ELAB.		A	1:200
D P V E 0 4 0 7		P 0 0 0 S 1 6 S T R P F 0 1			
D					
C					
B					
A	EMISSIONE	SET. 2021	G. BENENUTO	G. PIAZZA	M. CAPASSO
REV.	DESCRIZIONE	DATA	REDATTO	VERIFICATO	APPROVATO