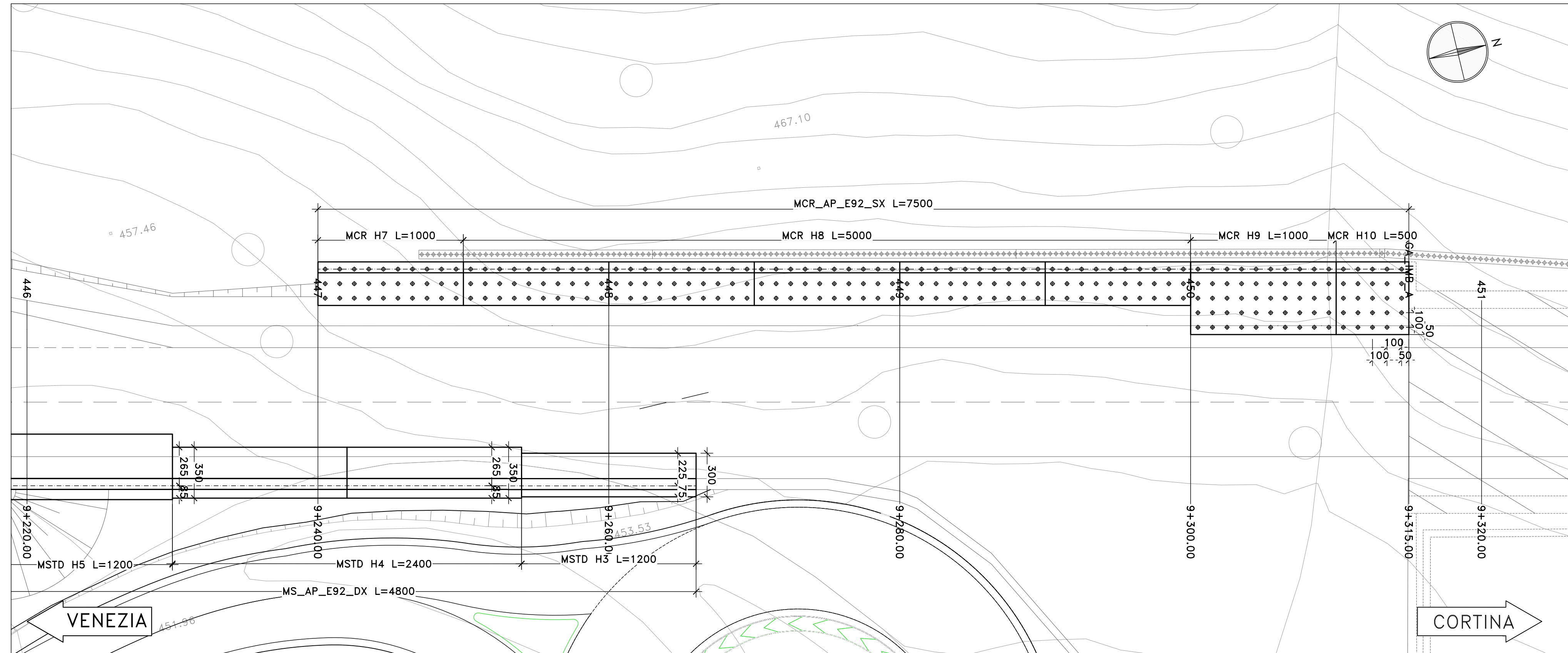


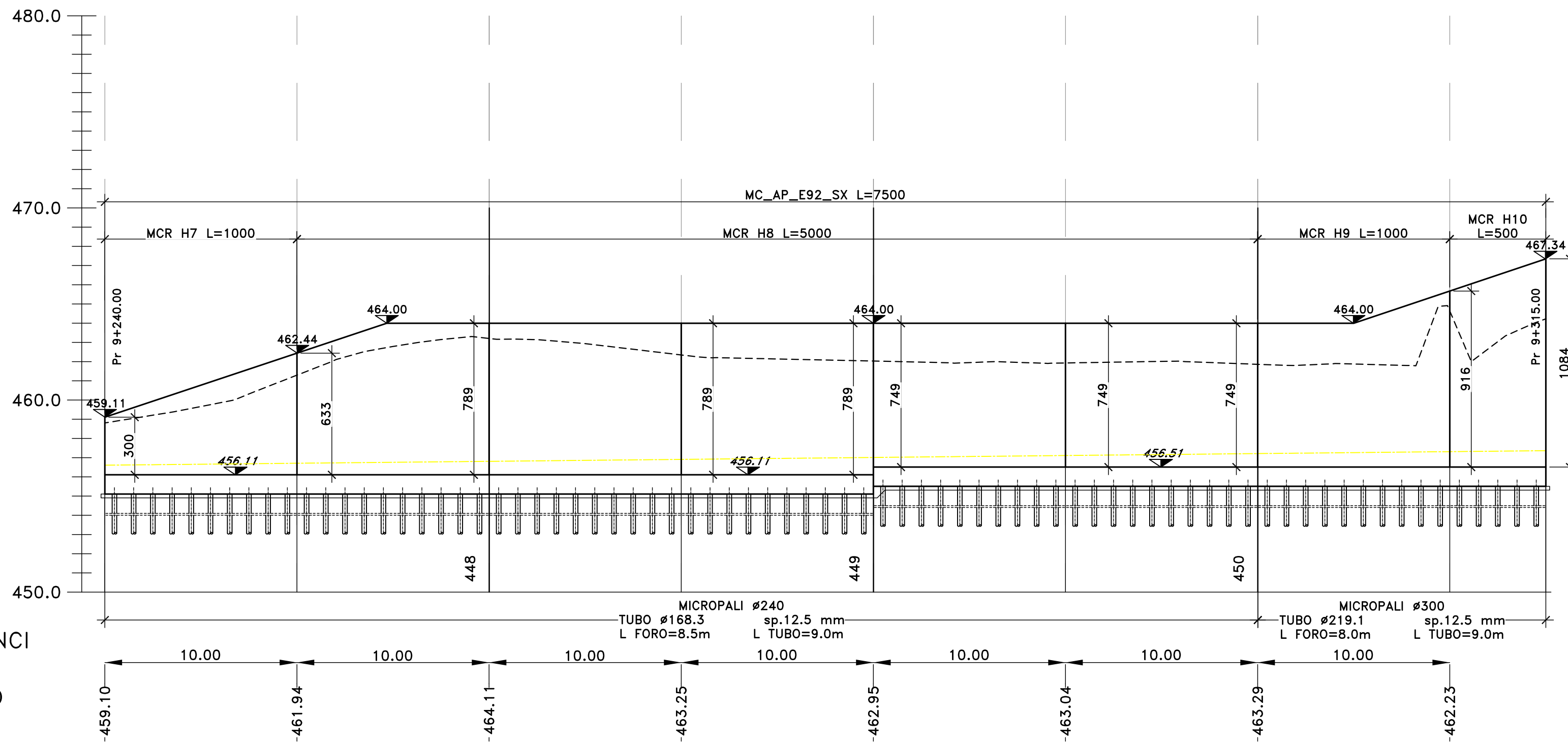
PIANTA - SCALA 1:200



PROFILO LONGITUDINALE - SCALA 1:200

Profilo MC\_AP\_E92\_SX  
Km 9+239.00 - 9+315.07  
Scala : 200:200  
Q.Rif. : 450.00

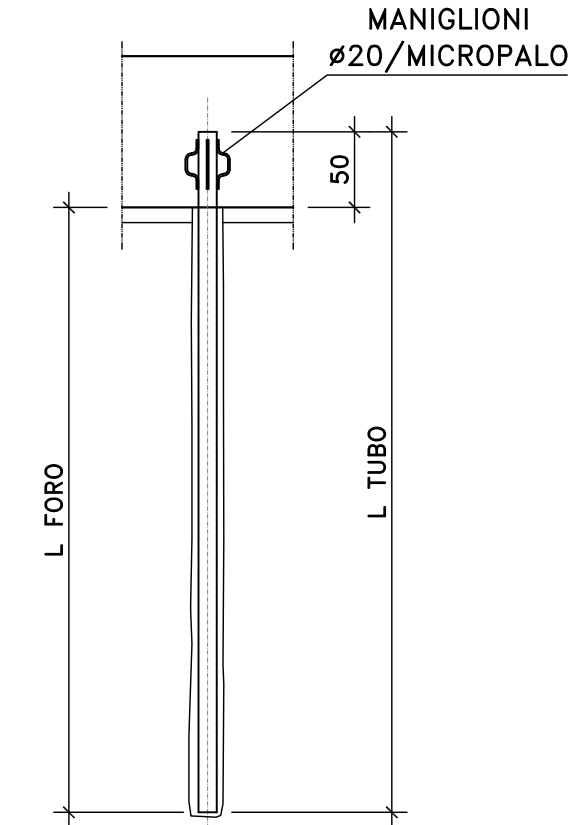
QUOTE  
Asse di Tracciamento



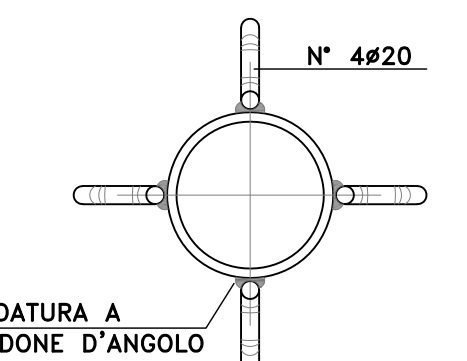
LUNGHEZZE CONCI

QUOTE TERRENO

DETTAGLIO MICROPALI  
SCALA 1:100

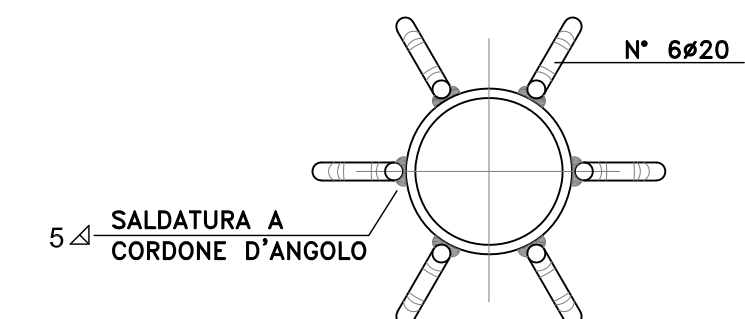


PIANTA/SEZIONE  
Scala 1:10

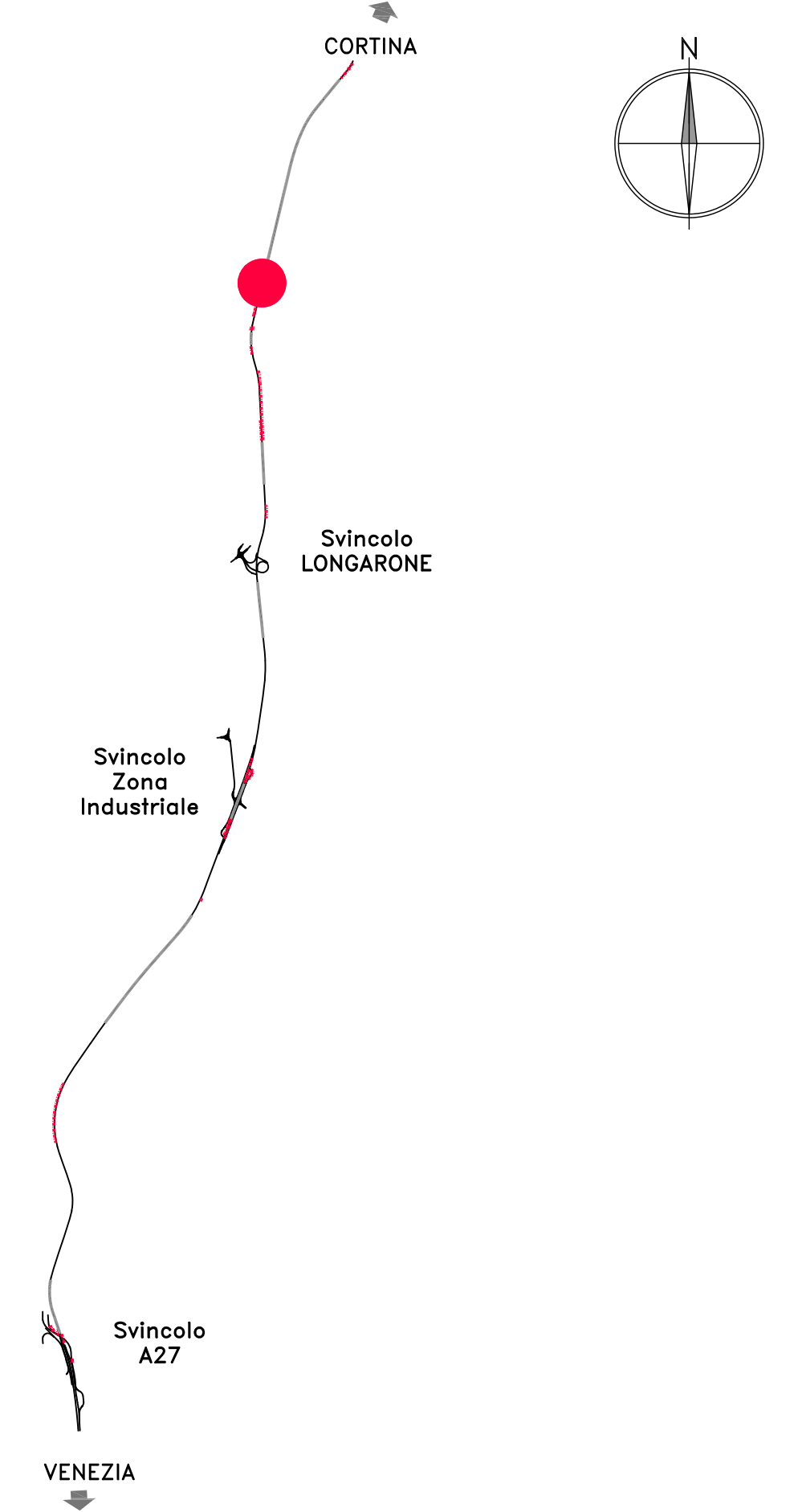


MCR H9 - H10

PIANTA/SEZIONE  
Scala 1:10



PIANTA CHIAVE





Direzione Progettazione

**S.S.51 "ALEMAGNA"**  
VARIANTE DI LONGARONE

**PROGETTO FATTIBILITA' TECNICA ED ECONOMICA**

COD. VE407

PROGETTAZIONE: **ATI VIA - SERING - VDP - BRENG**

**RESPONSABILE DELL'INTEGRAZIONE DELLE PRESTAZIONI SPECIALISTICHE e PROGETTISTA:**  
Dott. Ing. Massim Capasso (Ord. Ing. Prov. Roma A26031)

**PROGETTISTA:**  
Responsabile Tracciato stradale: Dott. Ing. Massim Capasso (Ord. Ing. Prov. Roma A26031)  
Responsabile Strutture: Dott. Ing. Giovanni Piazza (Ord. Ing. Prov. Roma A2796)  
Responsabile Idraulica, Geotecnica e Impianti: Dott. Ing. Sergio Di Maio (Ord. Ing. Prov. Palermo A2872)  
Responsabile Ambientale: Dott. Ing. Francesco Ventura (Ord. Ing. Prov. Roma A4660)

**GRUPPO DI PROGETTAZIONE**

MANDATARIA: **VIA INGEGNERIA**

MANDANTE: **SERING INGEGNERIA**

**GEOLOGO:**  
Dott. Geol. Enrico Curcurato (Ord. Geo. Regione Sicilia 965)

**COORDINATORE SICUREZZA IN FASE DI PROGETTAZIONE:**  
Dott. Ing. Matteo Di Girolamo (Ord. Ing. Prov. Roma A15138)

**COORDINATORE ATTIVITA' DI PROGETTAZIONE:**  
Dott. Ing. MariAntonietta Merendino (Ord. Ing. Prov. Roma A28481)

**VDP**

**BRENG**

**OPERE D'ARTE MINORI**  
**OPERE DI SOSTEGNO**  
**MS\_AP-E92\_SX MURO DI CONTRORIPA**  
**Planimetria e Profilo**

CODICE PROGETTO		NOME FILE		REVISIONE	SCALA:
PROGETTO		VE407_P000S17STRPF01_A		A	1:200
LIV. PROG. ANNO		CODICE ELAB.			
D PVE0407 D 21		P000S17STRPF01			
D					
C					
B					
A	EMISSIONE	SET. 2021	G.BENENUTO	G.PIAZZA	M.CAPASSO
REV.	DESCRIZIONE	DATA	REDATTO	VERIFICATO	APPROVATO