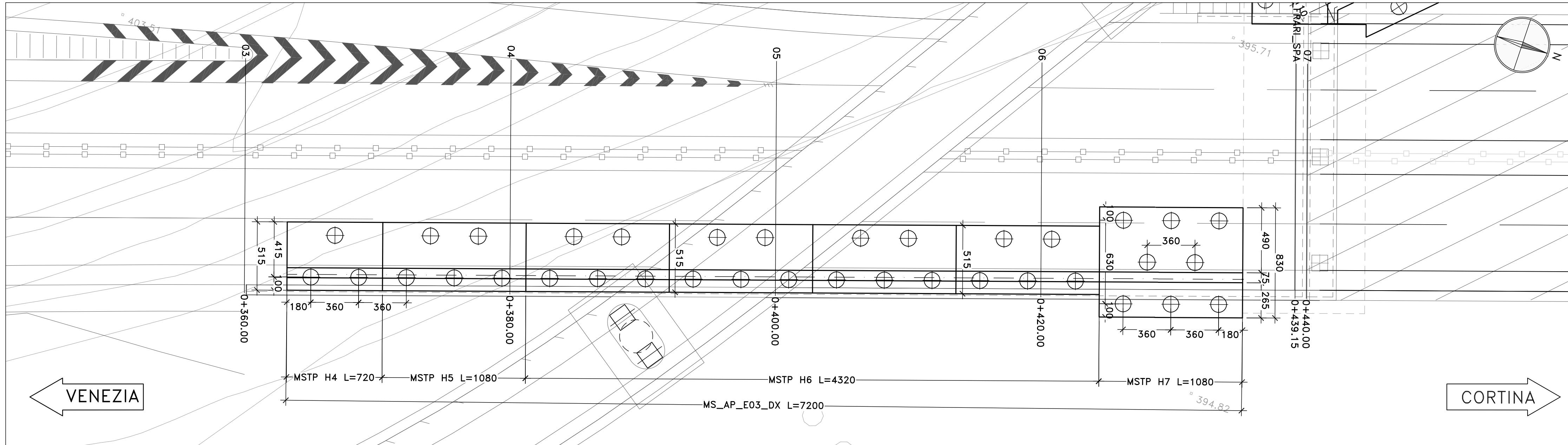


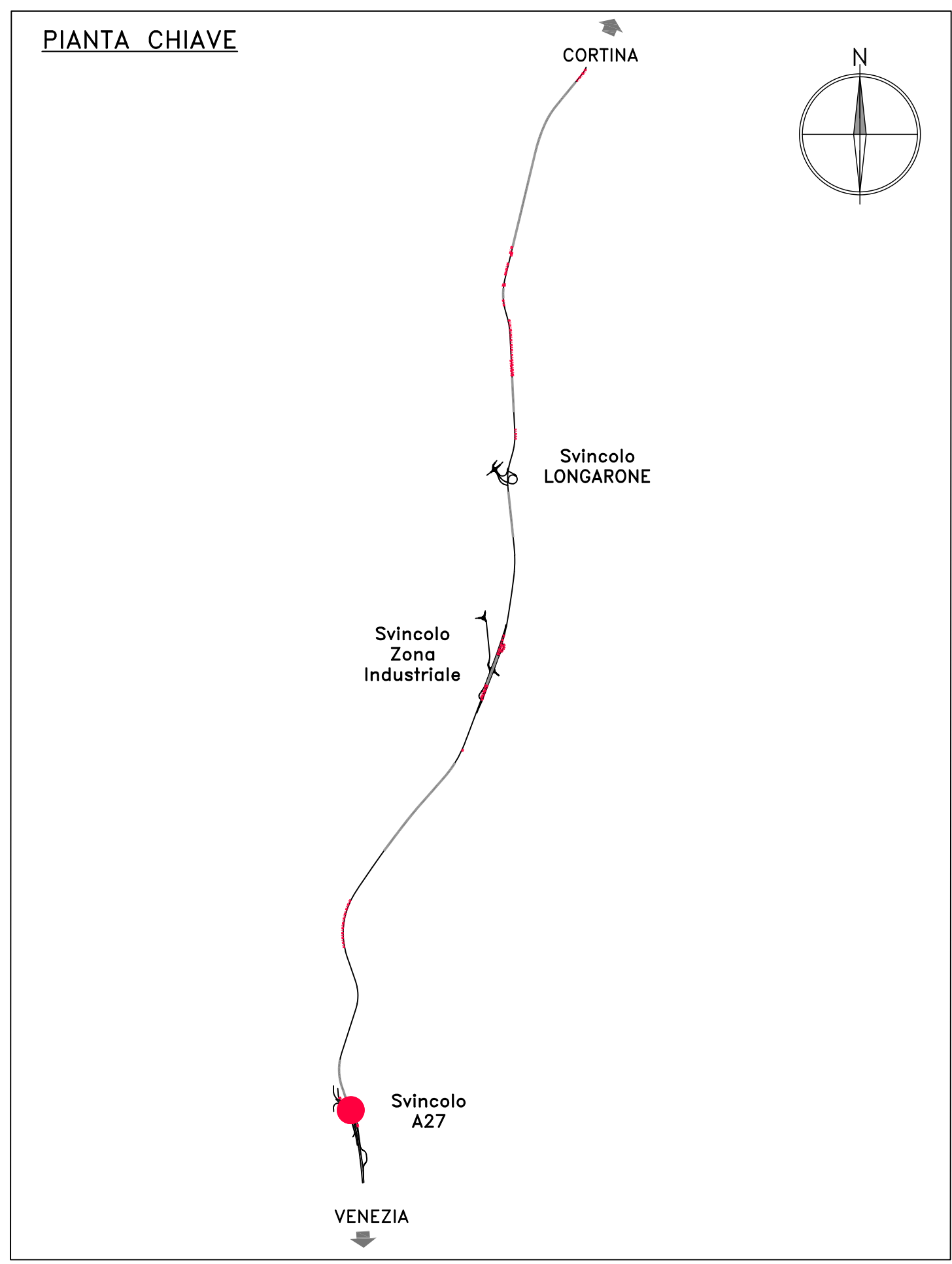
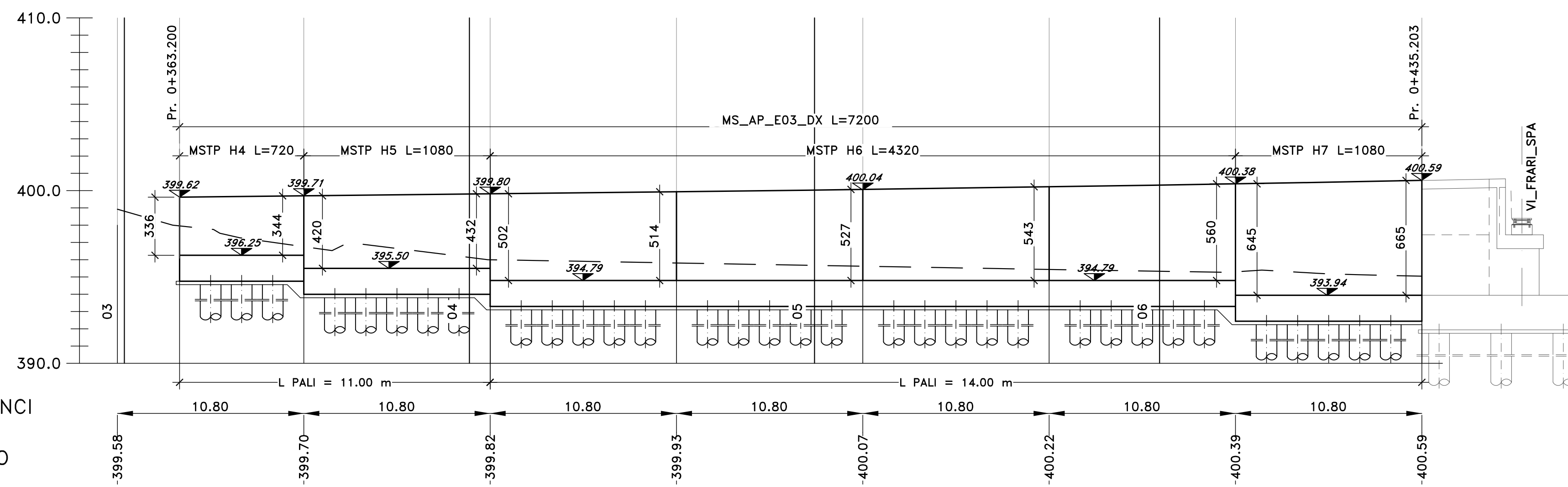
PIANTA - SCALA 1:200



PROFILO LONGITUDINALE - SCALA 1:200

Profilo MS_AP_E03_DX
 Km 0+358.00 - 0+436.60
 Scala : 200:200
 Q.Rif. : 390.00

QUOTE
 Asse di Tracciamento



Sanas
 GRUPPO FS ITALIANE

Direzione Progettazione

S.S.51 "ALEMAGNA"
 VARIANTE DI LONGARONE

PROGETTO FATTIBILITA' TECNICA ED ECONOMICA COD. VE407

PROGETTAZIONE: **ATI VIA - SERING - VDP - BRENG**

RESPONSABILE DELL'INTEGRAZIONE DELLE PRESTAZIONI SPECIALISTICHE e PROGETTISTA:
 Dott. Ing. Massimo Capasso (Ord. Ing. Prov. Roma A26031)

PROGETTISTA:
 Responsabile Tracciato stradale: Dott. Ing. Massimo Capasso (Ord. Ing. Prov. Roma A26031)
 Responsabile Strutture: Dott. Ing. Giovanni Piazza (Ord. Ing. Prov. Roma A27296)
 Responsabile Idraulica, Geotecnica e Impianti: Dott. Ing. Sergio Di Maio (Ord. Ing. Prov. Palermo A2872)
 Responsabile Ambientale: Dott. Ing. Francesco Ventura (Ord. Ing. Prov. Roma A28481)

GEOLOGO:
 Dott. Geol. Enrico Curcurato (Ord. Geo. Regione Sicilia 965)

COORDINATORE SICUREZZA IN FASE DI PROGETTAZIONE:
 Dott. Ing. Matteo Di Girolamo (Ord. Ing. Prov. Roma A15138)

COORDINATORE ATTIVITA' DI PROGETTAZIONE:
 Dott. Ing. MariAntonietta Merendino (Ord. Ing. Prov. Roma A28481)

VISTO: IL RESPONSABILE DEL PROCEDIMENTO:
 Dott. Ing. Ettore De Cesbron De La Grennelis

GRUPPO DI PROGETTAZIONE

MANDATARI: **VIA INGEGNERIA**, **SERING INGEGNERIA**, **vdp**, **BRENG GE. ENGINEERING**

OPERE D'ARTE MINORI
OPERE DI SOSTEGNO
MS_AP-E03_DX MURO DI SOSTEGNO
Planimetria e Profilo

CODICE PROGETTO		NOME FILE		REVISIONE	SCALA:
PROGETTO		VE407_P000S01STRPF01_A		A	1:200
LIV. PROG. ANNO		CODICE ELAB.			
D PVE0407 D 21		P000S01STRPF01			
D					
C					
B					
A	EMISSIONE	SET. 2021	G.BENENUTO	G.PIAZZA	M.CAPASSO
REV.	DESCRIZIONE	DATA	REDATTO	VERIFICATO	APPROVATO

1:100
 AT 594 x B41
 Drawing2.dwg