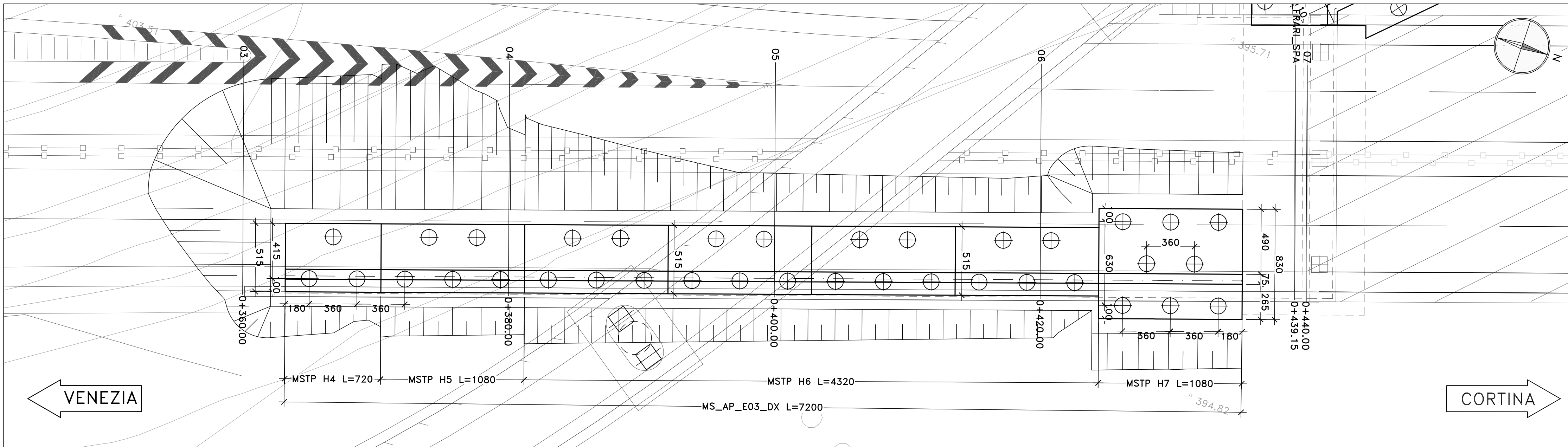
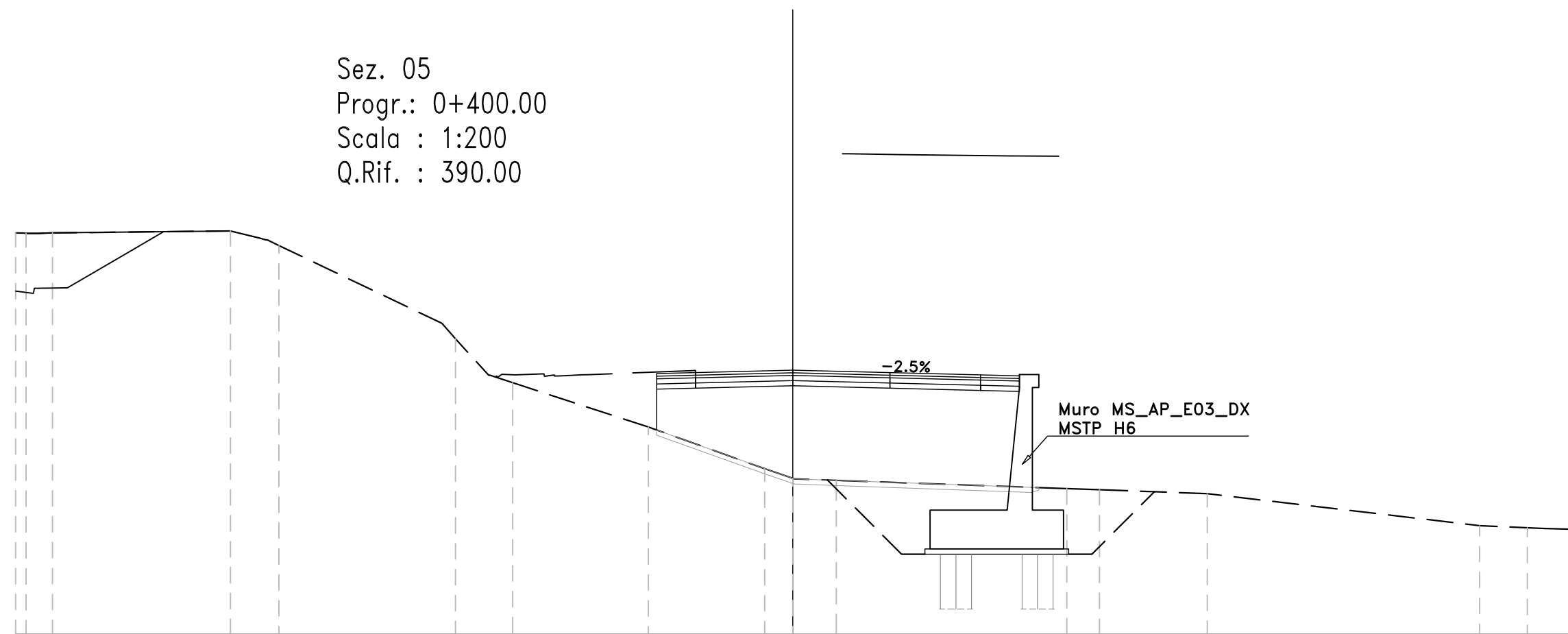


PIANTA SCAVI - SCALA 1:200

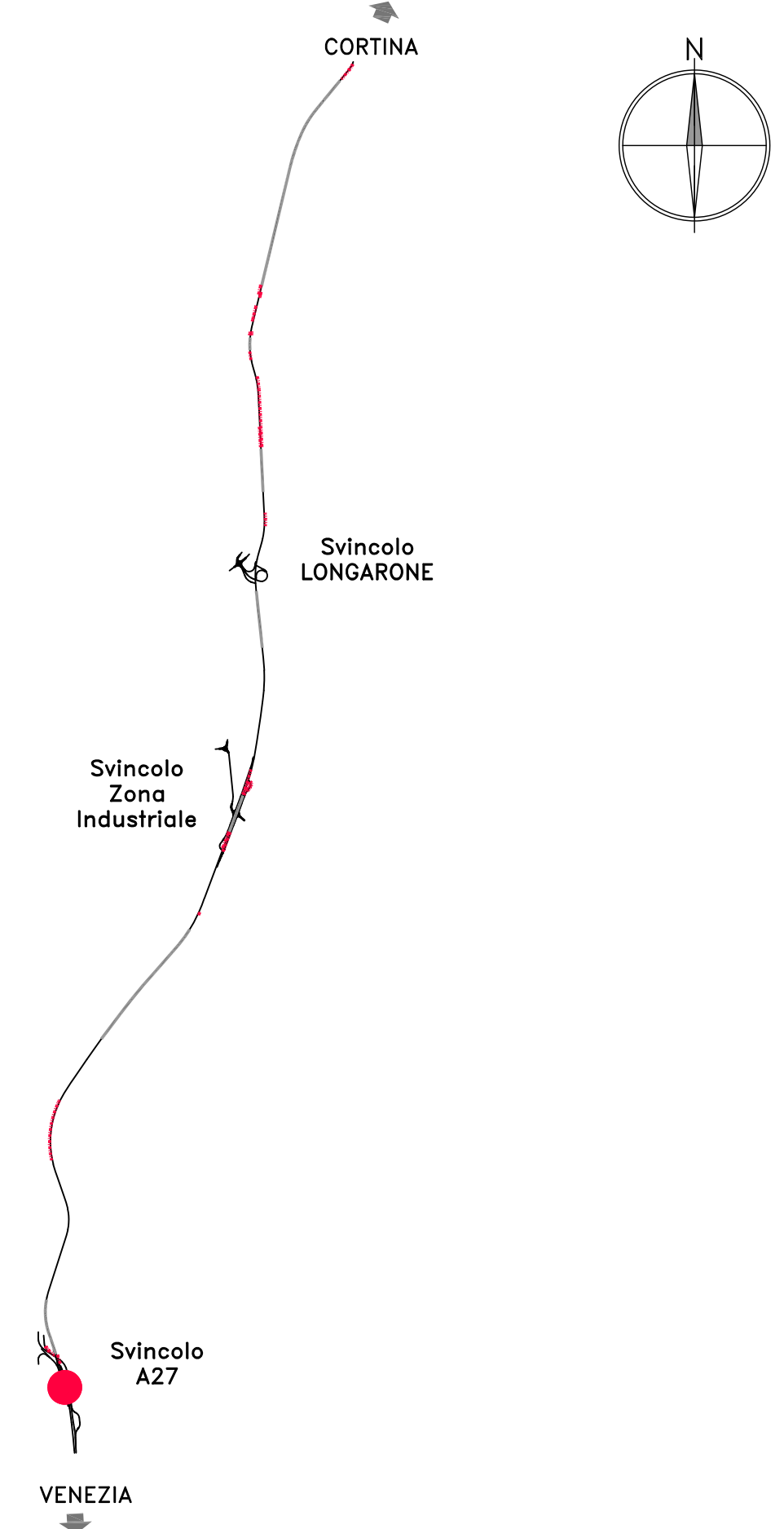


SEZIONE TRASVERSALE DEL MURO - SCALA 1:200

Sez. 05  
 Progr.: 0+400.00  
 Scala : 1:200  
 Q.Rif. : 390.00



PIANTA CHIAVE



Direzione Progettazione

S.S.51 "ALEMAGNA"  
 VARIANTE DI LONGARONE

PROGETTO FATTIBILITA' TECNICA ED ECONOMICA COD. VE407

PROGETTAZIONE: ATI VIA - SERING - VDP - BRENG

RESPONSABILE DELL'INTEGRAZIONE DELLE PRESTAZIONI SPECIALISTICHE E PROGETTISTA:  
 Dott. Ing. Massimo Capasso (Ord. Ing. Prov. Roma A26031)

PROGETTISTA:  
 Responsabile Tracciato stradale: Dott. Ing. Massimo Capasso (Ord. Ing. Prov. Roma A26031)  
 Responsabile Strutture: Dott. Ing. Giovanni Piazza (Ord. Ing. Prov. Roma A22946)  
 Responsabile Idraulica, Geotecnica e Impianti: Dott. Ing. Sergio Di Maio (Ord. Ing. Prov. Palermo A2872)  
 Responsabile Ambientale: Dott. Ing. Francesco Ventura (Ord. Ing. Prov. Roma A4660)

GEOLOGO:  
 Dott. Geol. Enrico Curcurato (Ord. Geo. Regione Sicilia 965)  
 COORDINATORE SICUREZZA IN FASE DI PROGETTAZIONE:  
 Dott. Ing. Matteo Di Girolamo (Ord. Ing. Prov. Roma A15138)  
 COORDINATORE ATTIVITA' DI PROGETTAZIONE:  
 Dott. Ing. MariAntonietta Merendino (Ord. Ing. Prov. Roma A28481)

VISTO: IL RESPONSABILE DEL PROCEDIMENTO:  
 Dott. Ing. Ettore De Cesbron De La Grennelais

GRUPPO DI PROGETTAZIONE  
 MANDATARIA: MANDANTE:



OPERE D'ARTE MINORI  
 OPERE DI SOSTEGNO  
 MS\_AP-E03\_DX MURO DI SOSTEGNO  
 Pianta scavi

CODICE PROGETTO		NOME FILE		REVISIONE	SCALA:
PROGETTO		VE407_P000S01STRPP01_A			
DPVE0407	D 21	CODICE ELAB. P000S01STRPP01		A	1:200
D					
C					
B					
A	EMISSIONE	SET. 2021	G.BENENUTO	G.PIAZZA	M.CAPASSO
REV.	DESCRIZIONE	DATA	REDATTO	VERIFICATO	APPROVATO

Drawing2.dwg  
 1:100  
 A1 594 x 841