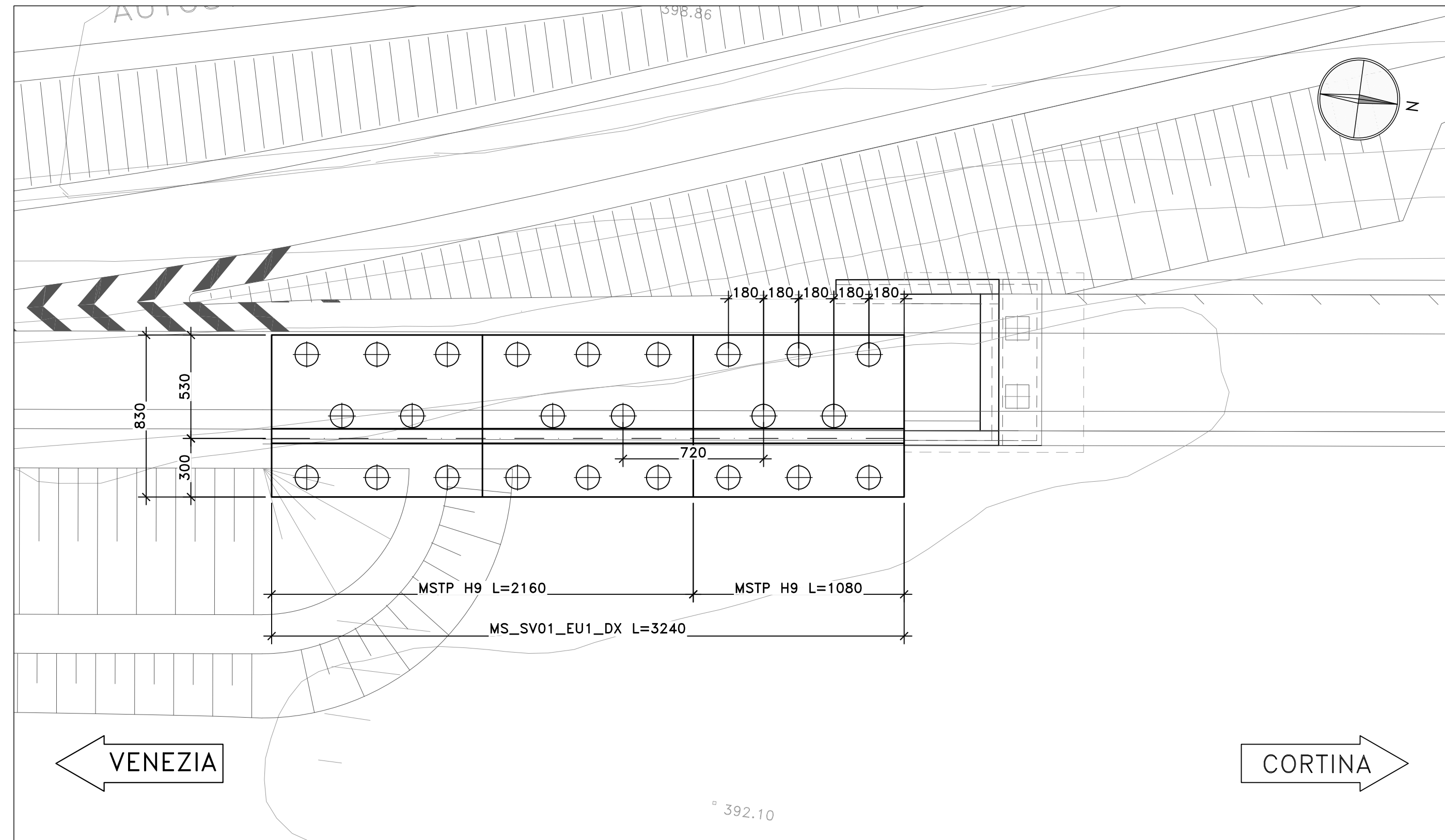


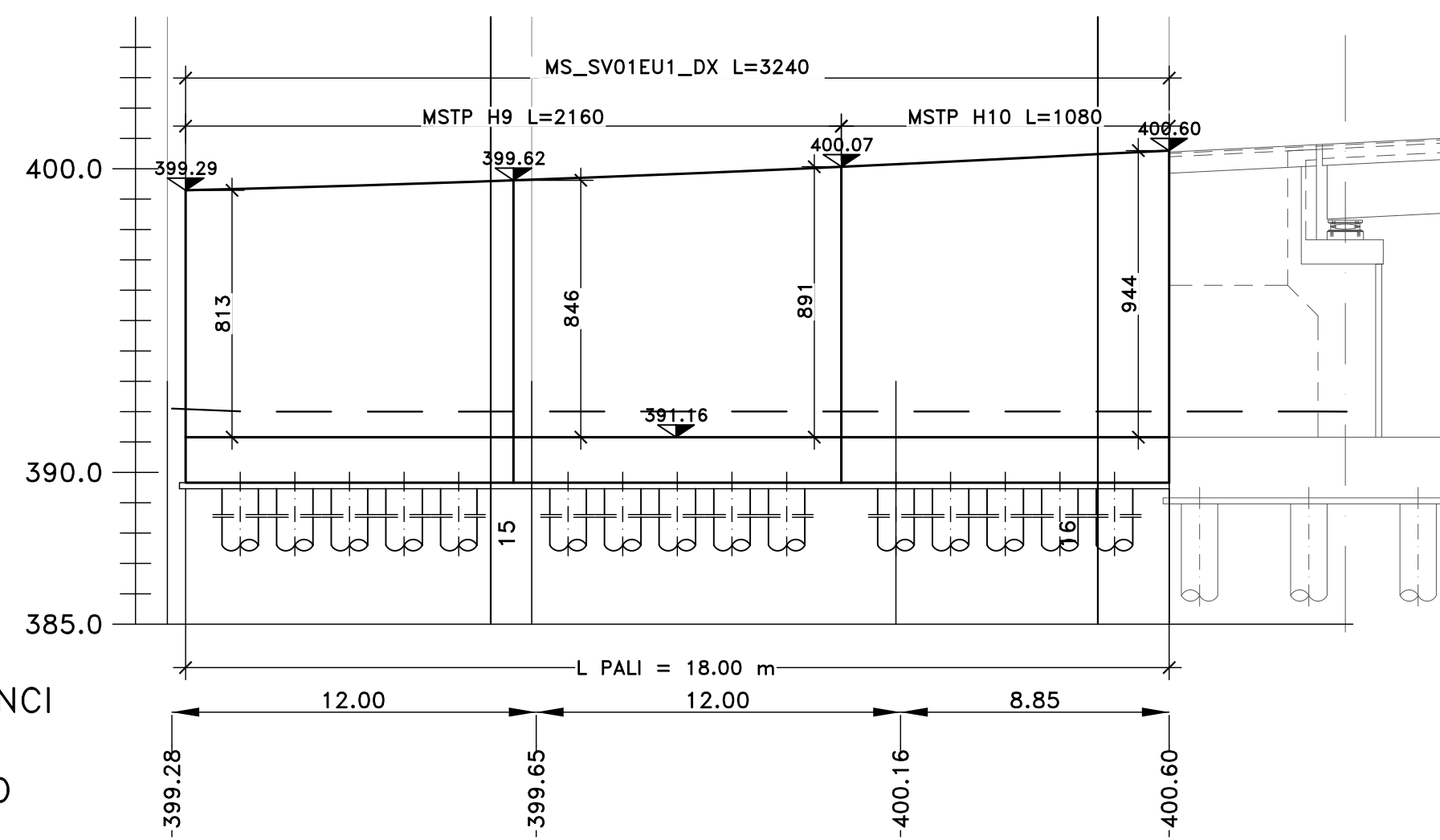
PIANTA - SCALA 1:200



PROFILO - SCALA 1:200

Profilo MS_SV01EU_DX
 Km 0+508.50 - 0+548.20
 Scala : 200:200
 Q.Rif. : 385.00

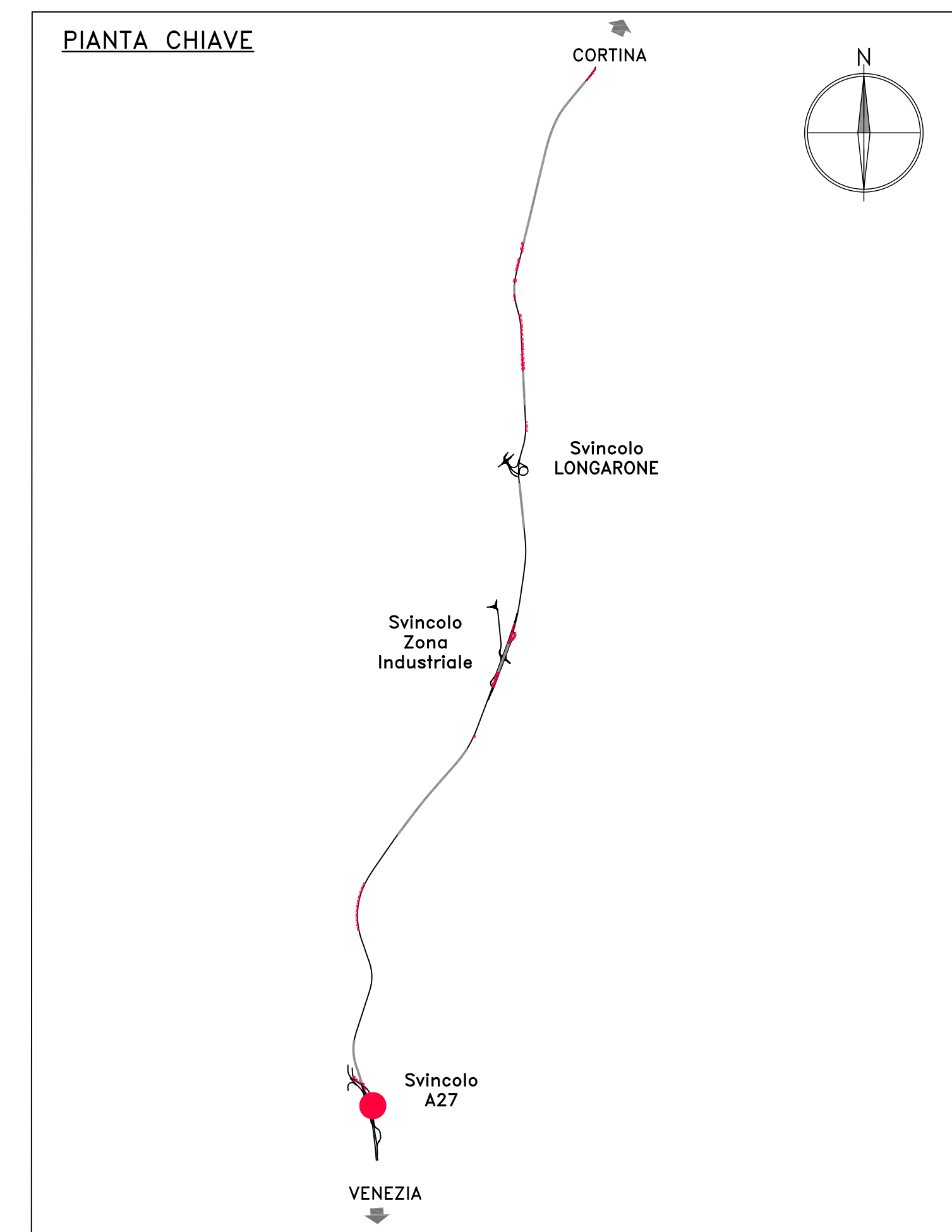
QUOTE
 Asse di Tracciamento



LUNGHEZZE CONCI

QUOTE TERRENO

PIANTA CHIAVE



Sanas
 GRUPPO FS ITALIANE

Direzione Progettazione

S.S.51 "ALEMAGNA"
 VARIANTE DI LONGARONE

PROGETTO FATTIBILITA' TECNICA ED ECONOMICA COD. VE407

PROGETTAZIONE: ATI VIA - SERING - VDP - BRENG

RESPONSABILE DELL'INTEGRAZIONE DELLE PRESTAZIONI SPECIALISTICHE e PROGETTISTA:
 Dott. Ing. Massimo Capasso (Ord. Ing. Prov. Roma A26031)

PROGETTISTA:
 Responsabile Tracciato stradale: Dott. Ing. Massimo Capasso (Ord. Ing. Prov. Roma A26031)
 Responsabile Strutture: Dott. Ing. Giovanni Piazza (Ord. Ing. Prov. Roma A2796)
 Responsabile Idraulica, Geotecnica e Impianti: Dott. Ing. Sergio Di Maio (Ord. Ing. Prov. Palermo A2872)
 Responsabile Ambientale: Dott. Ing. Francesco Ventura (Ord. Ing. Prov. Roma A4660)

GEOLOGO:
 Dott. Geol. Enrico Curcurato (Ord. Geo. Regione Sicilia 965)

COORDINATORE SICUREZZA IN FASE DI PROGETTAZIONE:
 Dott. Ing. Matteo Di Girolamo (Ord. Ing. Prov. Roma A15138)

COORDINATORE ATTIVITA' DI PROGETTAZIONE:
 Dott. Ing. MariAntonietta Merendino (Ord. Ing. Prov. Roma A28481)

VISTO: IL RESPONSABILE DEL PROCEDIMENTO:
 Dott. Ing. Ettore De Cesbron De La Grennelais

GRUPPO DI PROGETTAZIONE
 MANDATARIA: VIA INGEGNERIA
 MANDANTE: SERING INGEGNERIA

VDP
 B R E I G
 BRIDGE ENGINEERING

OPERE D'ARTE MINORI
 OPERE DI SOSTEGNO
 MSSV01_EU1_DX - MURO DI SOSTEGNO
 Planimetria e profilo

CODICE PROGETTO		NOME FILE		REVISIONE	SCALA:
PROGETTO: D P V E 0 4 0 7		VE407_P000S20STRPF01_A		A	1:200
LIV. PROG. ANNO: D 21		CODICE ELAB. P 0 0 O S 2 0 S T R P F 0 1			
D		-	-	-	-
C		-	-	-	-
B		-	-	-	-
A	EMISSIONE	SET. 2021	G.BENENUTO	G.PIAZZA	M.CAPASSO
REV.	DESCRIZIONE	DATA	REDATTO	VERIFICATO	APPROVATO