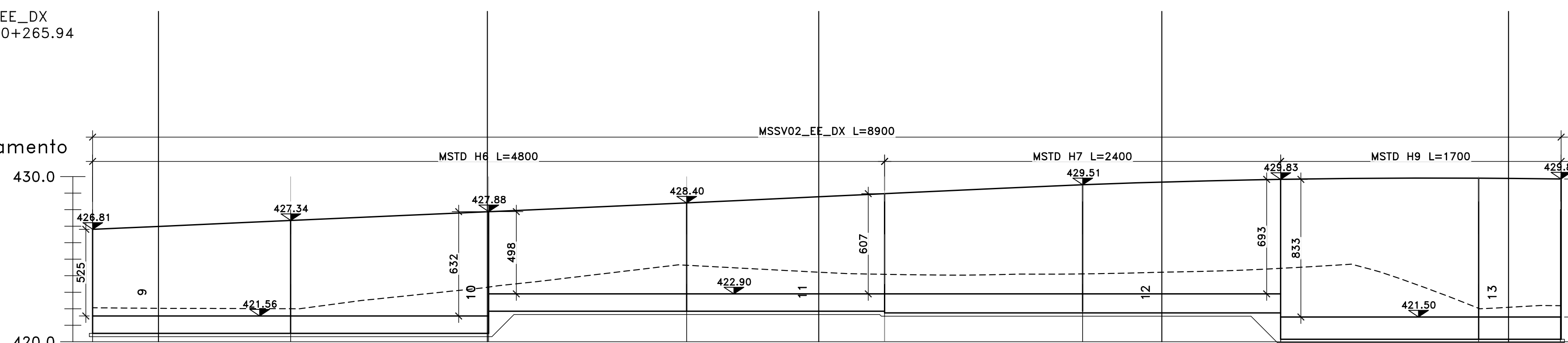


PROFILO LONGITUDINALE - SCALA 1:200

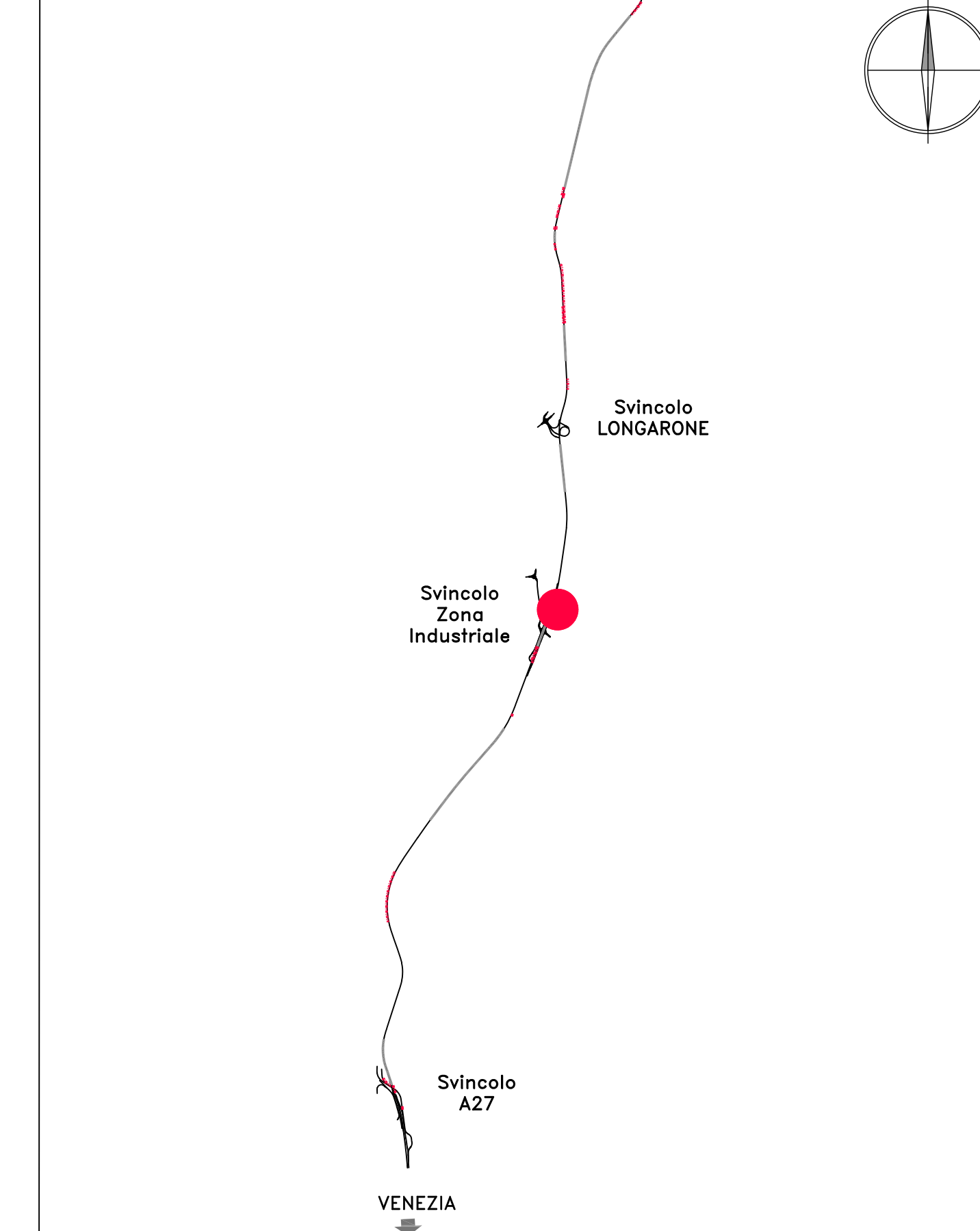
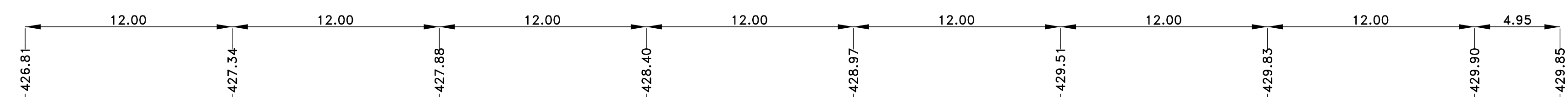
Profilo MSSV02\_SEE\_DX  
 Km 0+174.98 - 0+265.94  
 Scala : 200:200  
 Q.Rif. : 420.00

QUOTE  
 Asse di Tracciamento



LUNGHEZZE CONCI

QUOTE TERRENO



S.S.51 "ALEMAGNA"  
 VARIANTE DI LONGARONE

PROGETTO FATTIBILITA' TECNICA ED ECONOMICA cod. VE407

PROGETTAZIONE: ATI VIA - SERING - VDP - BRENG

RESPONSABILE DELL'INTEGRAZIONE DELLE PRESTAZIONI SPECIALISTICHE e PROGETTISTA:  
 Dott. Ing. Massim Capasso (Ord. Ing. Prov. Roma A26031)

PROGETTISTA:  
 Responsabile Tracciato stradale: Dott. Ing. Massimo Capasso (Ord. Ing. Prov. Roma A26031)  
 Responsabile Struttura: Dott. Ing. Giovanni Piazza (Ord. Ing. Prov. Roma A27296)  
 Responsabile Idraulica, Geotecnica e Impianti: Dott. Ing. Sergio Di Majo (Ord. Ing. Prov. Palermo A2872)  
 Responsabile Ambientale: Dott. Ing. Francesco Ventura (Ord. Ing. Prov. Roma A4860)

GRUPPO DI PROGETTAZIONE  
 MANDATARI: VIA INGEGNERIA, SERING INGEGNERIA, VDP, BRENG S.R.L. DI INGEGNERIA

GEOLOGO:  
 Dott. Geol. Enrica Curcuruto (Ord. Geo. Regione Sicilia 966)

COORDINATORE SICUREZZA IN FASE DI PROGETTAZIONE:  
 Dott. Ing. Matteo Di Giuliano (Ord. Ing. Prov. Roma A15138)

COORDINATORE ATTIVITA' DI PROGETTAZIONE:  
 Dott. Ing. Maria Antonietta Merendino (Ord. Ing. Prov. Roma A28481)

VISTO: IL RESPONSABILE DEL PROCEDIMENTO:  
 Dott. Ing. Ettore De Cesbron De La Grenetola

OPERE D'ARTE MINORI  
 OPERE DI SOSTEGNO  
 MS\_SV02-EE\_DX MURO DI SOSTEGNO  
 Planimetria e Profilo

CODICE PROGETTO		NOME FILE		REVISIONE	SCALA:
VE407_P000S22STRPF01_A		VE407_P000S22STRPF01_A		A	1:200
PROGETTO	ELAB.	ELAB.	ELAB.		
DPVE0407	D 21	P000S22STRPF01	P000S22STRPF01		
D					
C					
B					
A	EMISSIONE	SET. 2021	G.BENVENUTO	G.PIAZZA	M.CAPASSO
REV.	DESCRIZIONE	DATA	REDATTO	VERIFICATO	APPROVATO