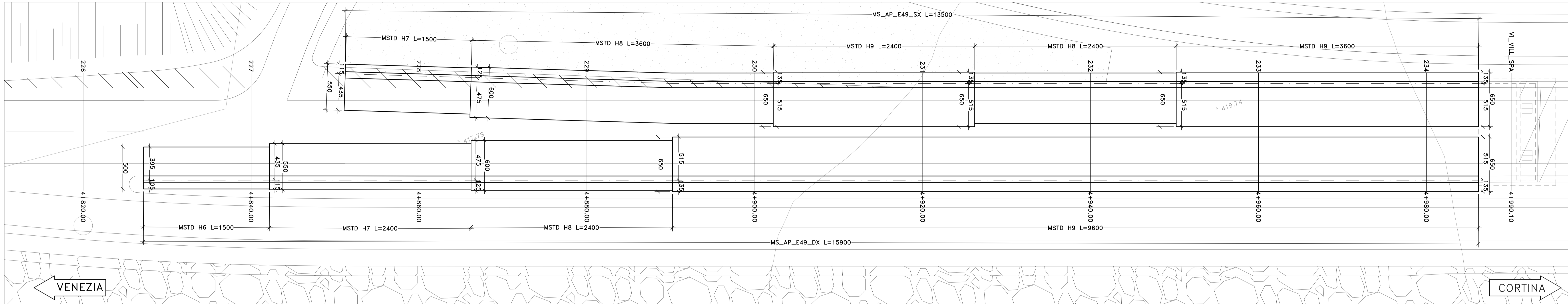


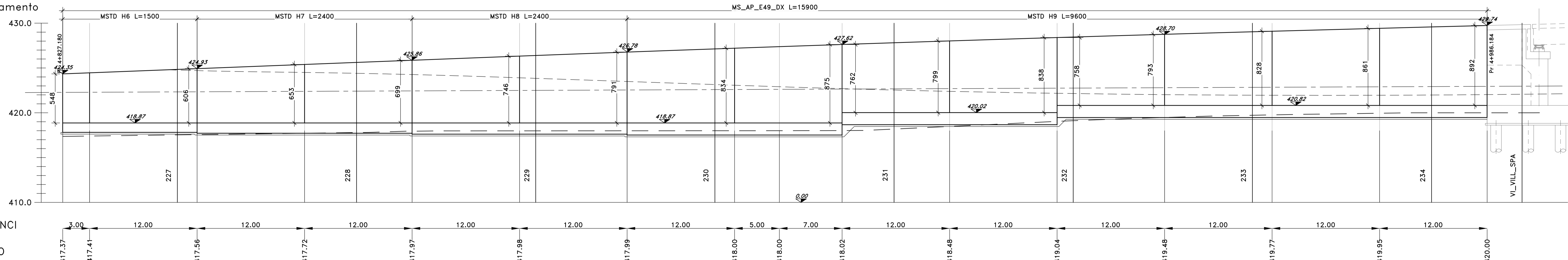
PIANTA - SCALA 1:200



PROFILO SCALA 1:200

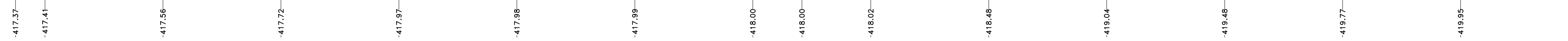
Profilo MS_AP_E49_DX
Km 4+825.00 - 4+995.00
Scala : 200:200
Q.Rif. : 410.00

QUOTE
Asse di Tracciamento

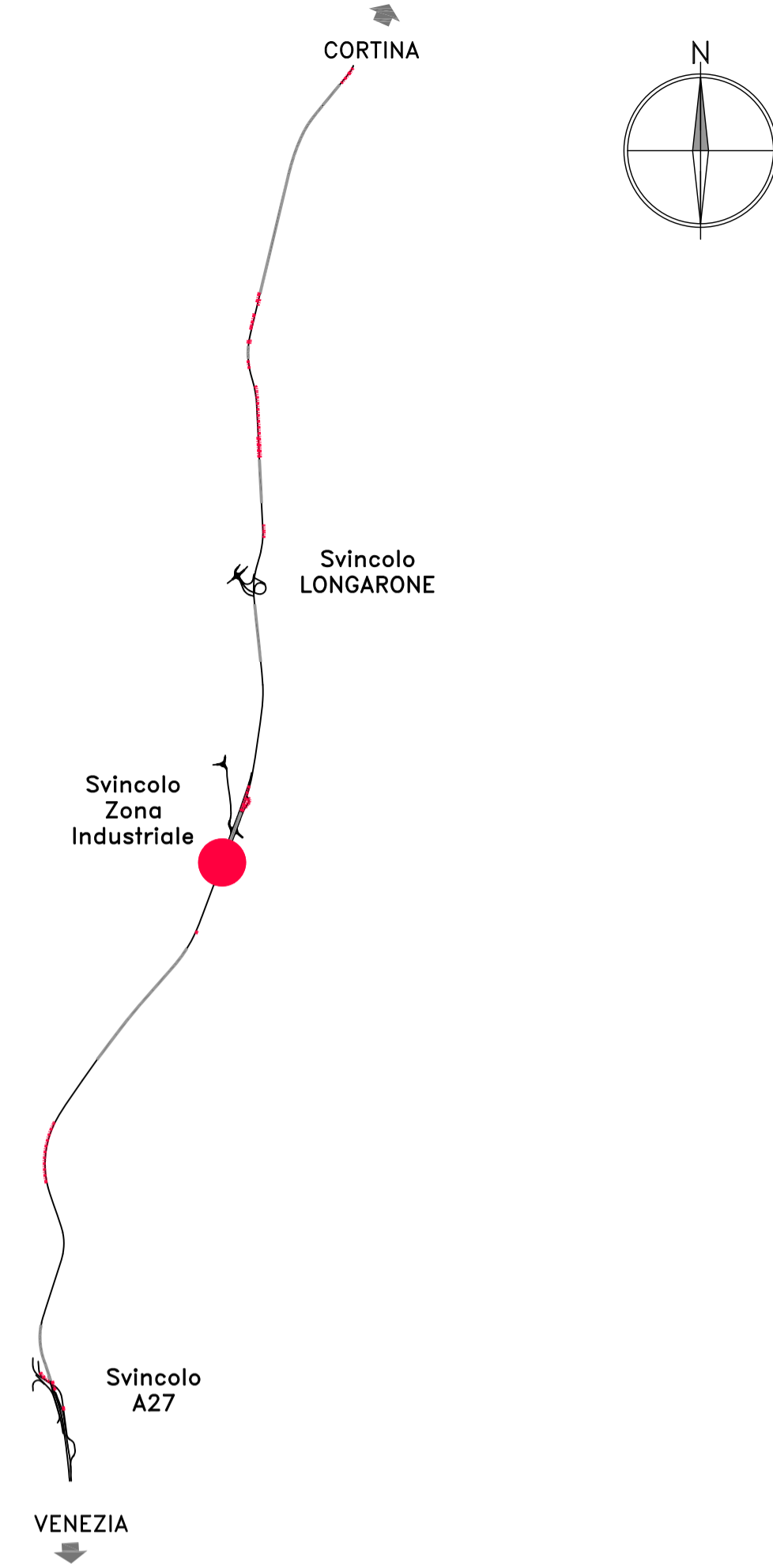


LUNGHEZZE CONCI

QUOTE TERRENO



PIANTA CHIAVE



GRUPPO FS ITALIANE

Direzione Progettazione

S.S.51 "ALEMAGNA"
VARIANTE DI LONGARONE

PROGETTO FATTIBILITA' TECNICA ED ECONOMICA COD. VE407

PROGETTAZIONE: ATI VIA - SERING - VDP - BRENG

RESPONSABILE DELL'INTEGRAZIONE DELLE PRESTAZIONI SPECIALISTICHE e PROGETTISTA:
Dott. Ing. Massimo Capasso (Ord. Ing. Prov. Roma 426031)

PROGETTISTA:
Responsabile Tracciato stradale: Dott. Ing. Massimo Capasso (Ord. Ing. Prov. Roma 26031)
Responsabile Strada: Dott. Ing. Giuseppe Piazza (Ord. Ing. Prov. Roma 27298)
Responsabile Strada, Geometrica e Impianto: Dott. Ing. Sergio Di Majo (Ord. Ing. Prov. Palermo 2872)
Responsabile Impianto: Dott. Ing. Francesco Ventura (Ord. Ing. Prov. Roma 14660)

GEOLOGO:
Dott. Geol. Enrico Curcuruto (Ord. Geol. Regione Sicilia 966)
COORDINATORE SICUREZZA IN FASE DI PROGETTAZIONE:
Dott. Ing. Matteo Di Capriano (Ord. Ing. Prov. Roma 4131381)
COORDINATORE ATTIVITA' DI PROGETTAZIONE:
Dott. Ing. Mariakristina Merendino (Ord. Ing. Prov. Roma A28481)

VISTO: IL RESPONSABILE DEL PROCEDIMENTO:
Dott. Ing. Ettore De Cesaroni De La Grenolais

OPERE D'ARTE MINORI
OPERE DI SOSTEGNO
MS_AP-E49_DX MURO DI SOSTEGNO
Planimetria e Profilo

CODICE PROGETTO		NOME FILE		REVISIONE	SCALA:
PROGETTO	LM, PROG, ANNO	VE407_P000S04STRPF01_A			
DPVE0407	D 21	CODICE ELAB.	P000S04STRPF01	A	1:200
D					
C					
B					
A	EMISSIONE	SET. 2021	G.BENVENUTO	G.PAZZA	M.DAPASSO
REV.	DESCRIZIONE	DATA	REDATTO	VERIFICATO	APPROVATO

