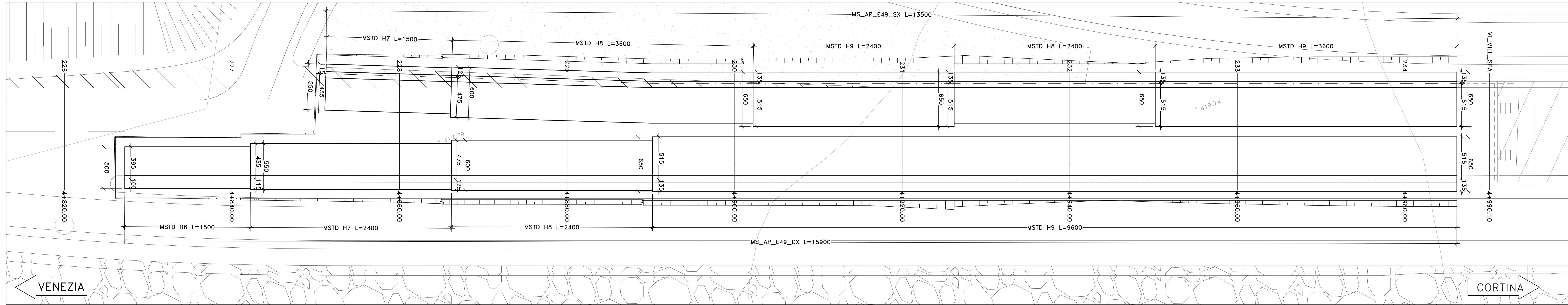
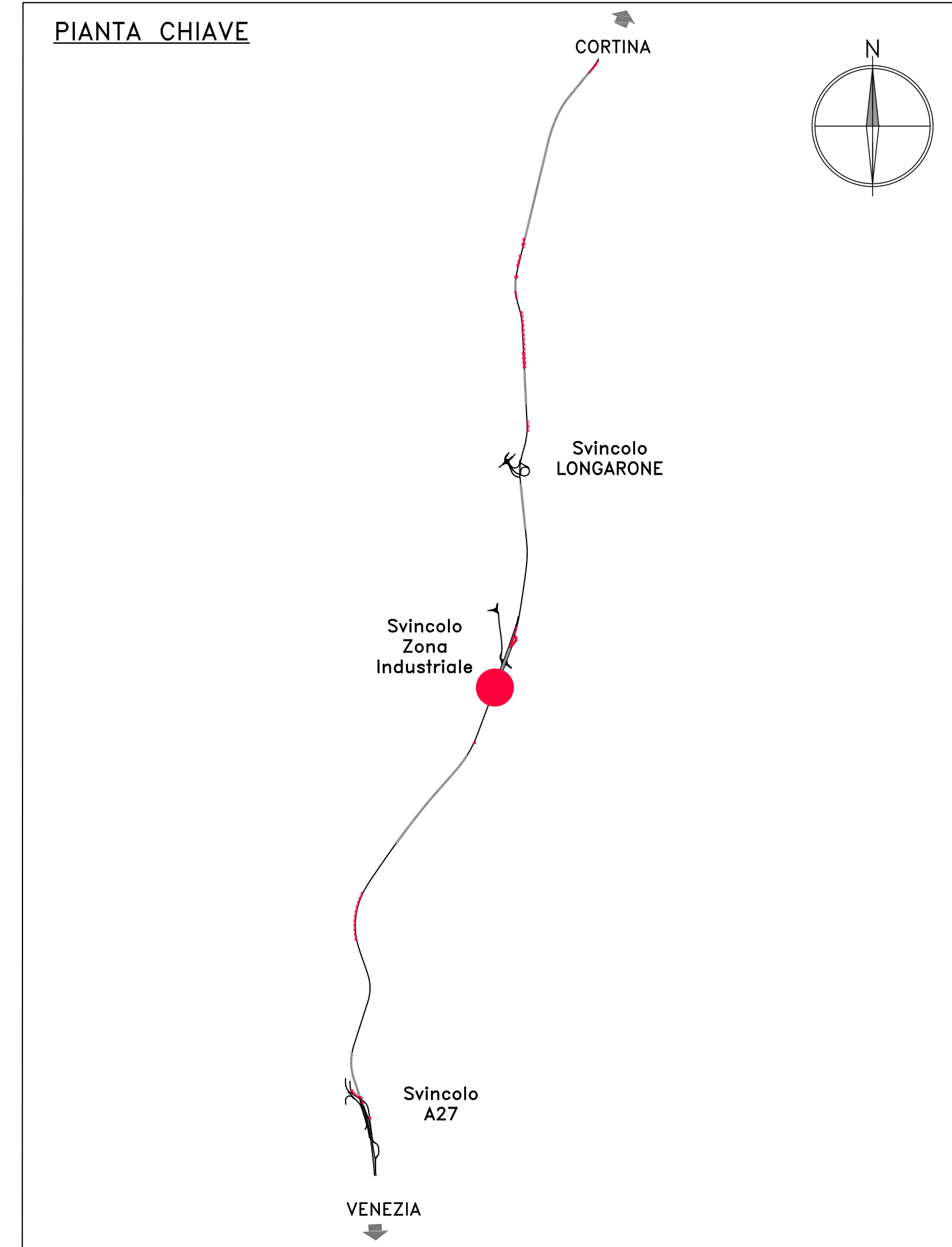
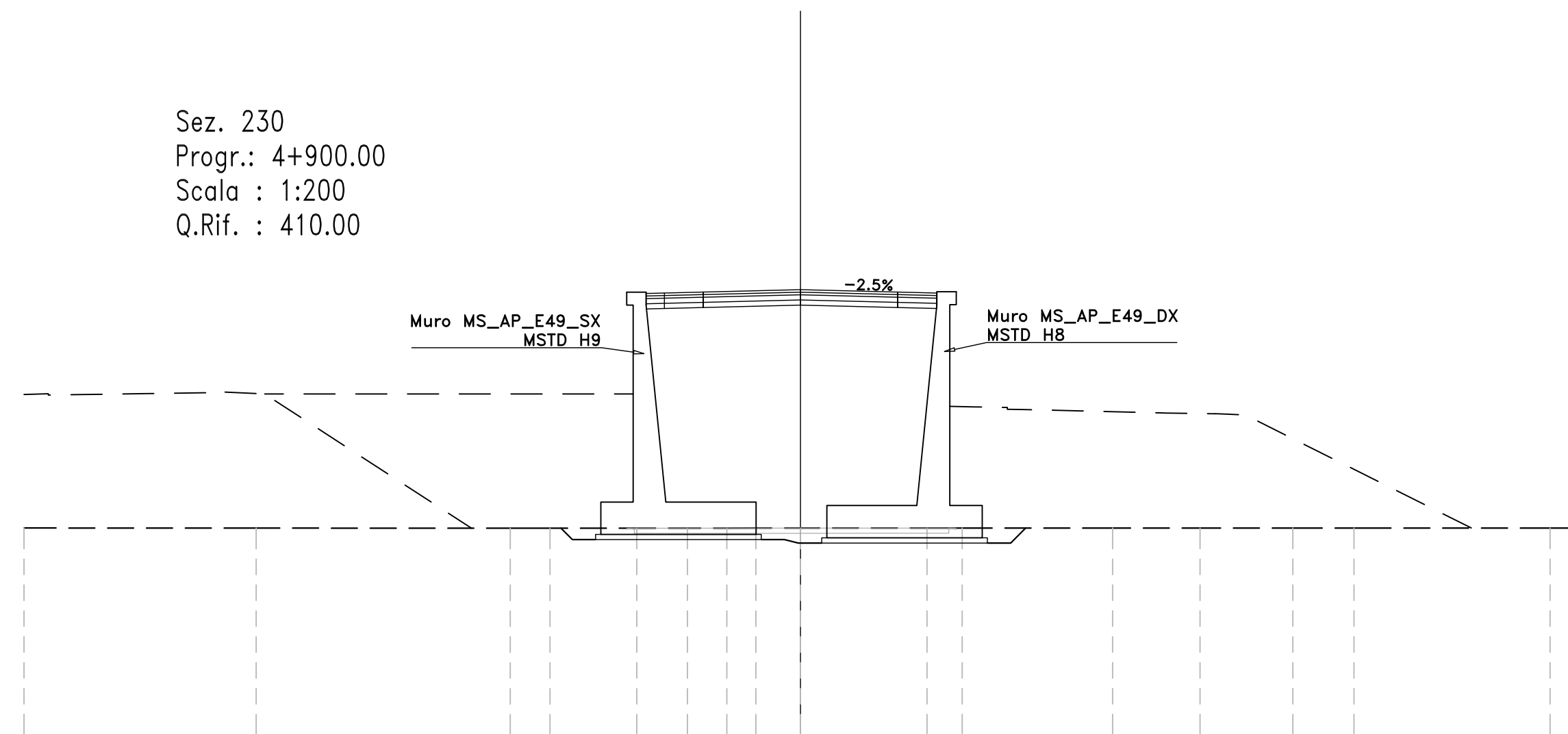


PIANTA SCAVI SCALA-1:200



SEZIONE TRASVERSALE DEL MURO SCALA 1:200



Sanas
GRUPPO FS ITALIANE

Direzione Progettazione

S.S.51 "ALEMAGNA"
VARIANTE DI LONGARONE

PROGETTO FATTIBILITA' TECNICA ED ECONOMICA cod. VE407

PROGETTAZIONE: **ATI VIA - SERING - VDP - BRENG**

<p>RESPONSABILE DELL'INTEGRAZIONE DELLE PRESTAZIONI SPECIALISTICHE e PROGETTISTA: Dott. Ing. Massim Capasso (Ord. Ing. Prov. Roma A26031)</p> <p>PROGETTISTA: Responsabile Tracciato stradale: Dott. Ing. Massimo Capasso (Ord. Ing. Prov. Roma 26031) Responsabile Struttura: Dott. Ing. Giovanni Piazza (Ord. Ing. Prov. Roma 27296) Responsabile Idraulica, Geotecnica e Impianti: Dott. Ing. Sergio Di Maio (Ord. Ing. Prov. Palermo 2872) Responsabile Ambientale: Dott. Ing. Francesco Ventura (Ord. Ing. Prov. Roma 14860)</p> <p>GEOLOGO: Dott. Geol. Enrico Curcuruto (Ord. Geo. Regione Sicilia 966)</p> <p>COORDINATORE SICUREZZA IN FASE DI PROGETTAZIONE: Dott. Ing. Matteo Di Giuliano (Ord. Ing. Prov. Roma A15138)</p> <p>COORDINATORE ATTIVITA' DI PROGETTAZIONE: Dott. Ing. Maria Antonietta Merendino (Ord. Ing. Prov. Roma A28481)</p> <p>VISTO: IL RESPONSABILE DEL PROCEDIMENTO: Dott. Ing. Ettore De Cesbron De La Grennelais</p>	<p>GRUPPO DI PROGETTAZIONE</p> <p>MANDATARIO: VIA INGEGNERIA</p> <p>MANDANTE: SERING INGEGNERIA</p> <p>VDP</p> <p>BRENG</p>
--	--

OPERE D'ARTE MINORI
OPERE DI SOSTEGNO
MS_AP-E49_DX MURO DI SOSTEGNO
Pianta scavi

CODICE PROGETTO	NOME FILE	REVISIONE	SCALA:
PROGETTO: DPVE0407	VE407_P000S04STRPP01_A		
ELAB.: D 21	CODICE ELAB.: P000S04STRPP01	A	1:200
D			
C			
B			
A	EMISSIONE	SET. 2021	G. BENVENUTO
REV.	DESCRIZIONE	DATA	REDDATO
		VERIFICATO	APPROVATO

A1 594 x 841