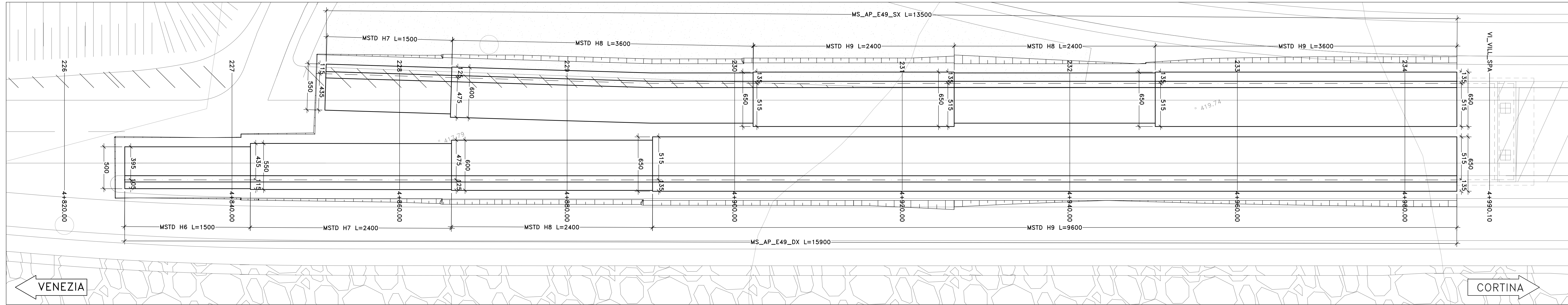
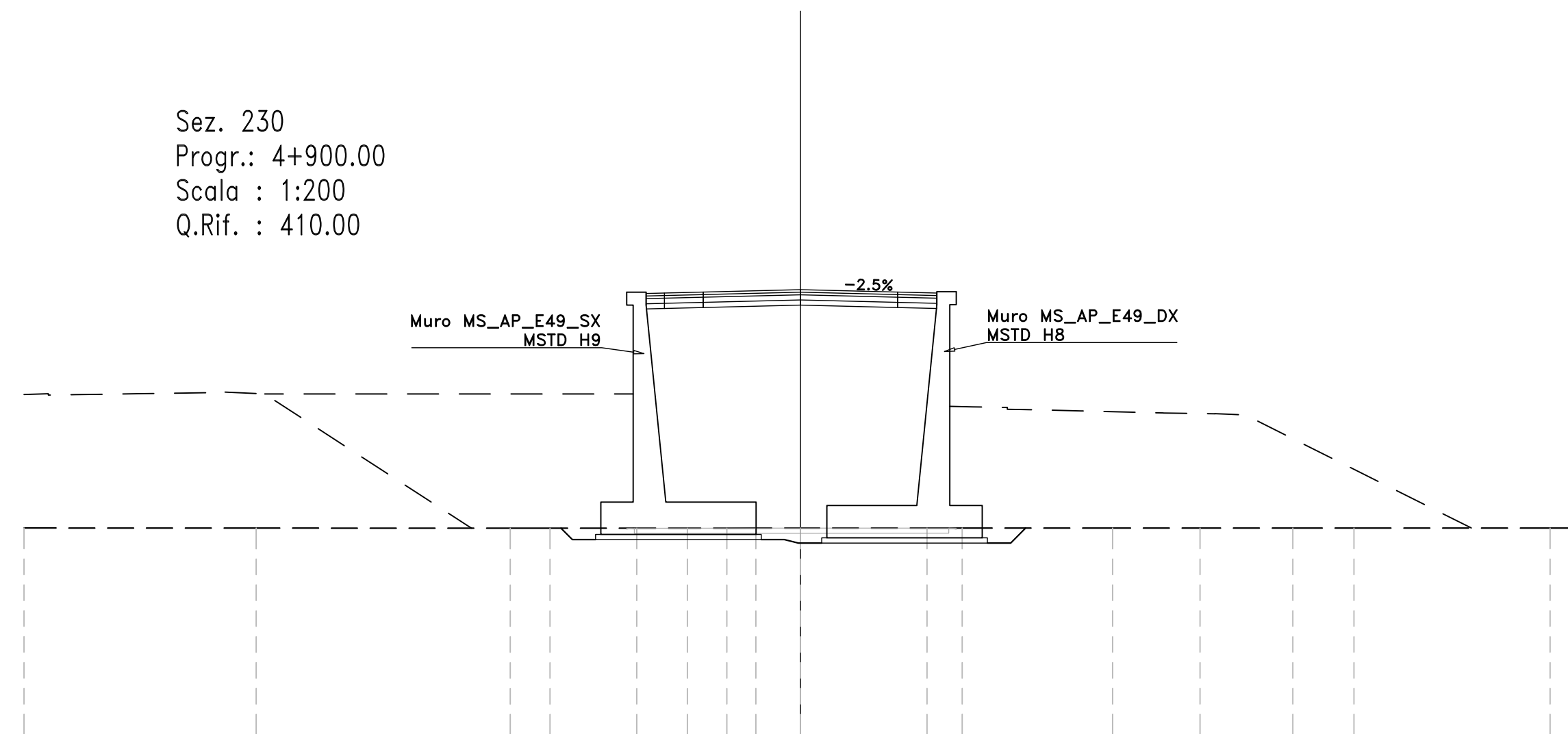


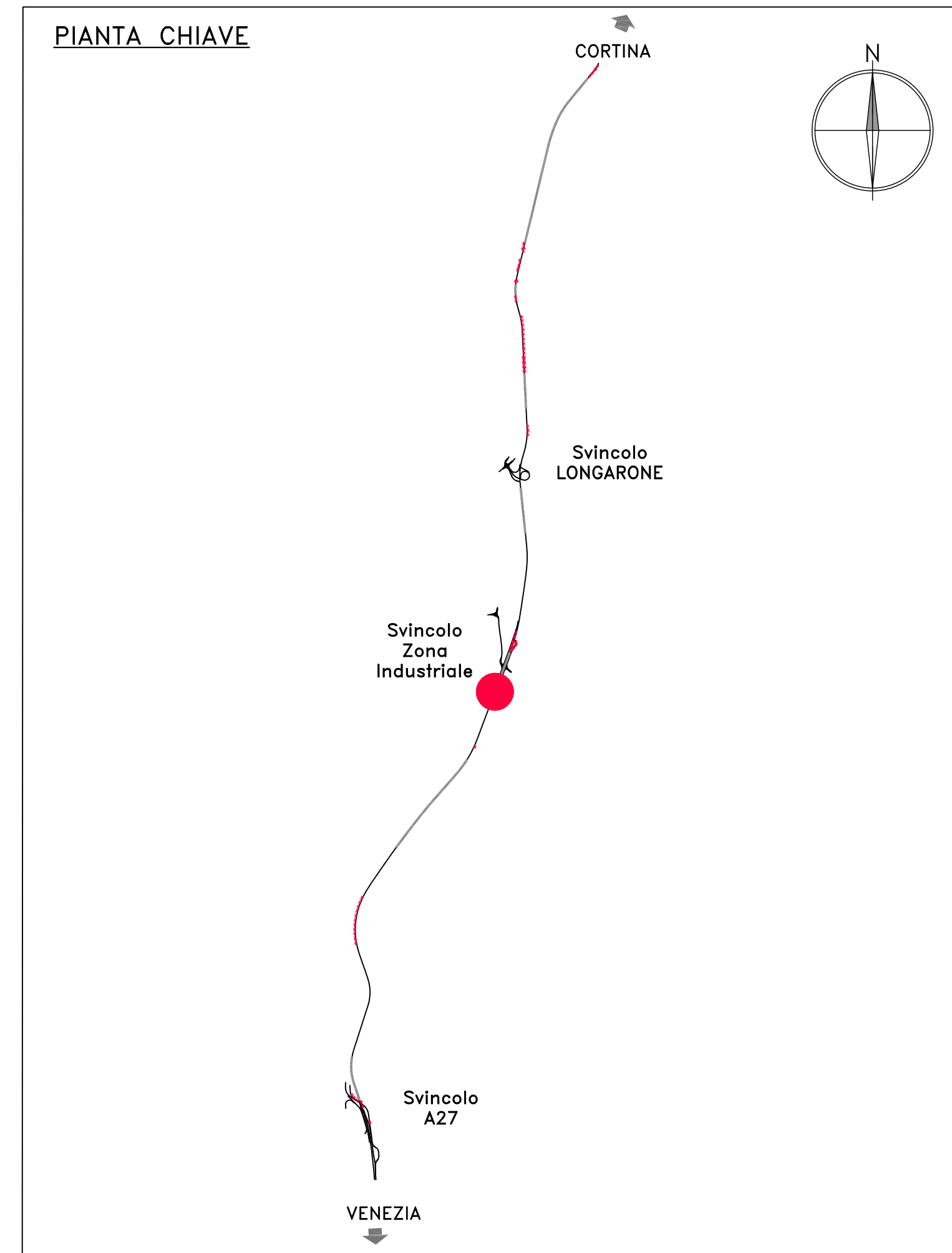
PIANTA SCAVI SCALA-1:200



SEZIONE TRASVERSALE DEL MURO SCALA 1:200



PIANTA CHIAVE



**Sanas**  
GRUPPO FS ITALIANE

Direzione Progettazione

**S.S.51 "ALEMAGNA"**  
VARIANTE DI LONGARONE

**PROGETTO FATTIBILITA' TECNICA ED ECONOMICA** cod. VE407

PROGETTAZIONE: **ATI VIA - SERING - VDP - BRENG**

RESPONSABILE DELL'INTEGRAZIONE DELLE PRESTAZIONI SPECIALISTICHE e PROGETTISTA:  
Dott. Ing. Massimo Capasso (Ord. Ing. Prov. Roma A26031)

PROGETTISTA:  
Responsabile Tracciato stradale: Dott. Ing. Massimo Capasso (Ord. Ing. Prov. Roma 26031)  
Responsabile Struttura: Dott. Ing. Giovanni Piazza (Ord. Ing. Prov. Roma 27296)  
Responsabile Idraulica, Geotecnica e Impianti: Dott. Ing. Sergio Di Maio (Ord. Ing. Prov. Palermo 2872)  
Responsabile Ambientale: Dott. Ing. Francesco Ventura (Ord. Ing. Prov. Roma 14860)

GRUPPO DI PROGETTAZIONE  
MANDATARI: **VIA INGENGERIA** **SERING INGENGERIA**

GEOLOGO:  
Dott. Geol. Enrico Curcuruto (Ord. Geo. Regione Sicilia 966)

COORDINATORE SICUREZZA IN FASE DI PROGETTAZIONE:  
Dott. Ing. Matteo Di Giuliano (Ord. Ing. Prov. Roma A15138)

COORDINATORE ATTIVITA' DI PROGETTAZIONE:  
Dott. Ing. Maria Antonietta Merendino (Ord. Ing. Prov. Roma A28481)

VISTO: IL RESPONSABILE DEL PROCEDIMENTO:  
Dott. Ing. Ettore De Cesbron De La Grenetolais

**OPERE D'ARTE MINORI**  
**OPERE DI SOSTEGNO**  
**MS\_AP-E49-SX MURO DI SOSTEGNO**  
**Pianta scavi**

CODICE PROGETTO	NOME FILE	REVISIONE	SCALA:
PROGETTO DPVE0407	VE407_P000S05STRPP01_A		1:200
PROG. ANNO D 21	CODICE ELAB. P000S05STRPP01	A	
D			
C			
B			
A	EMISSIONE	SET. 2021	G. BENVENUTO / G. PIAZZA / M. CAPASSO
REV.	DESCRIZIONE	DATA	REDDATO / VERIFICATO / APPROVATO

A1 594 x 841