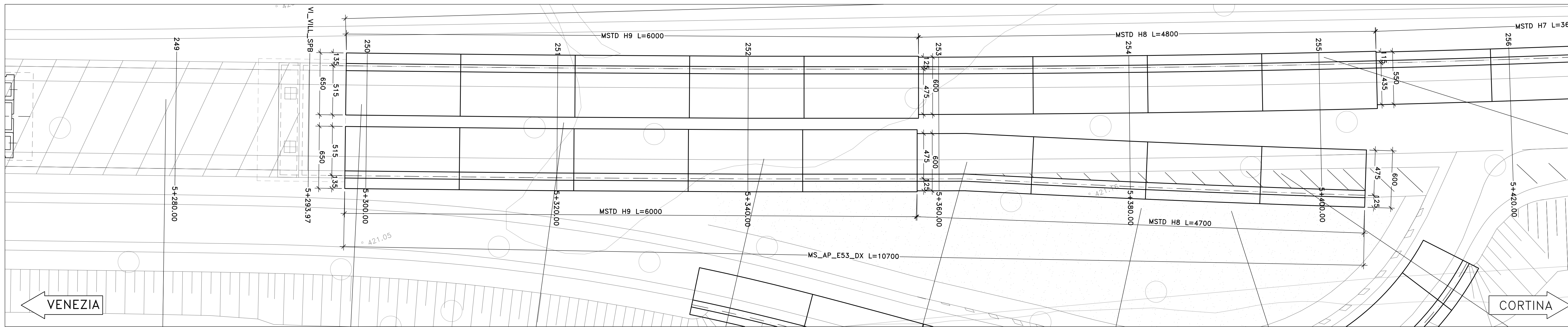


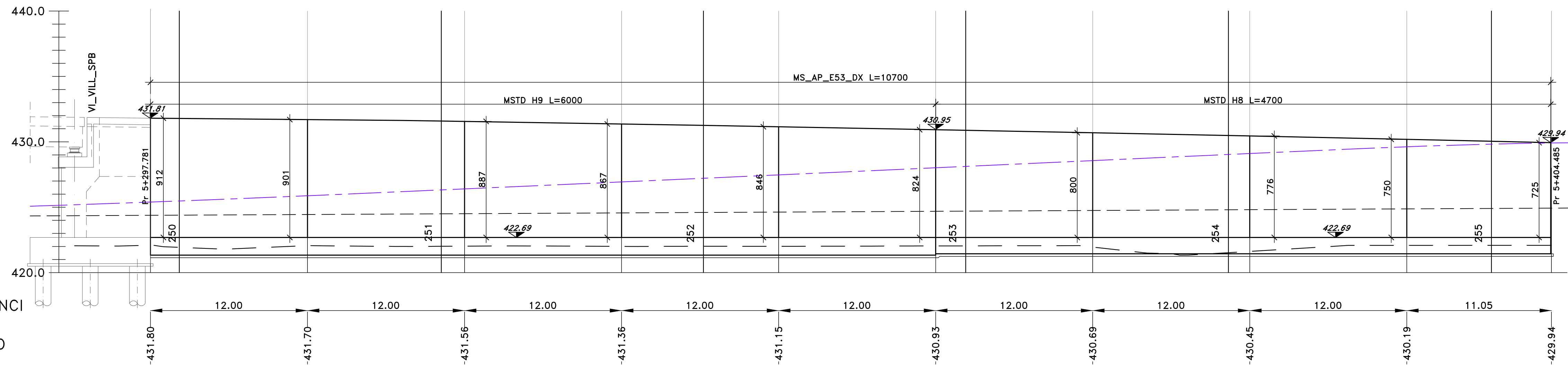
PIANTA - SCALA 1:200



PROFILO LONGITUDINALE - SCALA 1:200

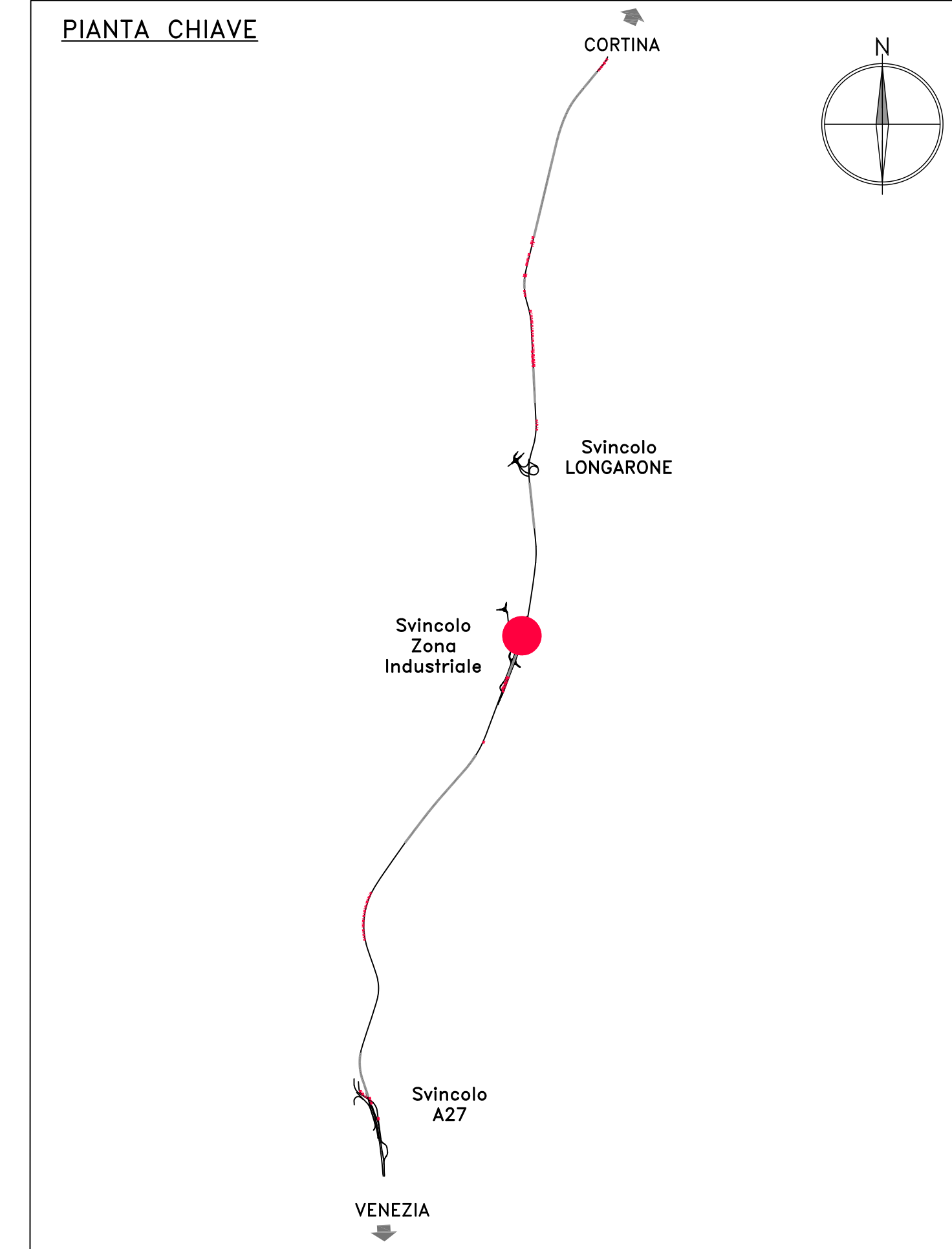
Profilo MS_AP_E53_DX
Km 5+291.00 - 5+405.85
Scala : 200:200
Q.Rif. : 420.00

QUOTE
Asse di Tracciamento



LUNGHEZZE CONCI

QUOTE TERRENO



Sanas
GRUPPO FS ITALIANE

Direzione Progettazione

S.S.51 "ALEMAGNA"
VARIANTE DI LONGARONE

PROGETTO FATTIBILITA' TECNICA ED ECONOMICA cod. VE407

PROGETTAZIONE: **ATI VIA - SERING - VDP - BRENG**

RESPONSABILE DELL'INTEGRAZIONE DELLE PRESTAZIONI SPECIALISTICHE e PROGETTISTA:
Dott. Ing. Massim Capasso (Ord. Ing. Prov. Roma A26031)

PROGETTISTA:
Responsabile Tracciato stradale: Dott. Ing. Massimo Capasso (Ord. Ing. Prov. Roma 26031)
Responsabile Struttura: Dott. Ing. Giovanni Piazza (Ord. Ing. Prov. Roma 27296)
Responsabile Idraulico, Geotecnico e Impianti: Dott. Ing. Sergio Di Maio (Ord. Ing. Prov. Palermo 2872)
Responsabile Ambientale: Dott. Ing. Francesco Ventura (Ord. Ing. Prov. Roma 14663)

COORDINATORE SICUREZZA IN FASE DI PROGETTAZIONE:
Dott. Ing. Matteo Di Giuliano (Ord. Ing. Prov. Roma A15138)

COORDINATORE ATTIVITA' DI PROGETTAZIONE:
Dott. Ing. Maria Antonietta Merendino (Ord. Ing. Prov. Roma A28481)

VISTO: IL RESPONSABILE DEL PROCEDIMENTO:
Dott. Ing. Ettore De Cesbron De La Grenolais

GRUPPO DI PROGETTAZIONE
MANDATARI: **VIA** INGEGNERIA, **SERING** INGEGNERIA, **VDP**, **BRENG** S.R.L. DI INGEGNERIA

OPERE D'ARTE MINORI
OPERE DI SOSTEGNO
MS_AP-E53_DX MURO DI SOSTEGNO
Planimetria e profilo

| | | | | | |
|------------------------|-------------|------------------------|-------------|------------|-----------|
| CODICE PROGETTO | | NOME FILE | | REVISIONE | SCALA: |
| VE407_P000S06STRPF01_A | | VE407_P000S06STRPF01_A | | A | 1:200 |
| PROGETTO | ELAB. | CODICE | ELAB. | | |
| DPVE0407 | D 21 | P000S06 | STRPF01 | | |
| D | | | | | |
| C | | | | | |
| B | | | | | |
| A | EMISSIONE | SET. 2021 | G.BENVENUTO | G.PIAZZA | M.CAPASSO |
| REV. | DESCRIZIONE | DATA | REDATTO | VERIFICATO | APPROVATO |