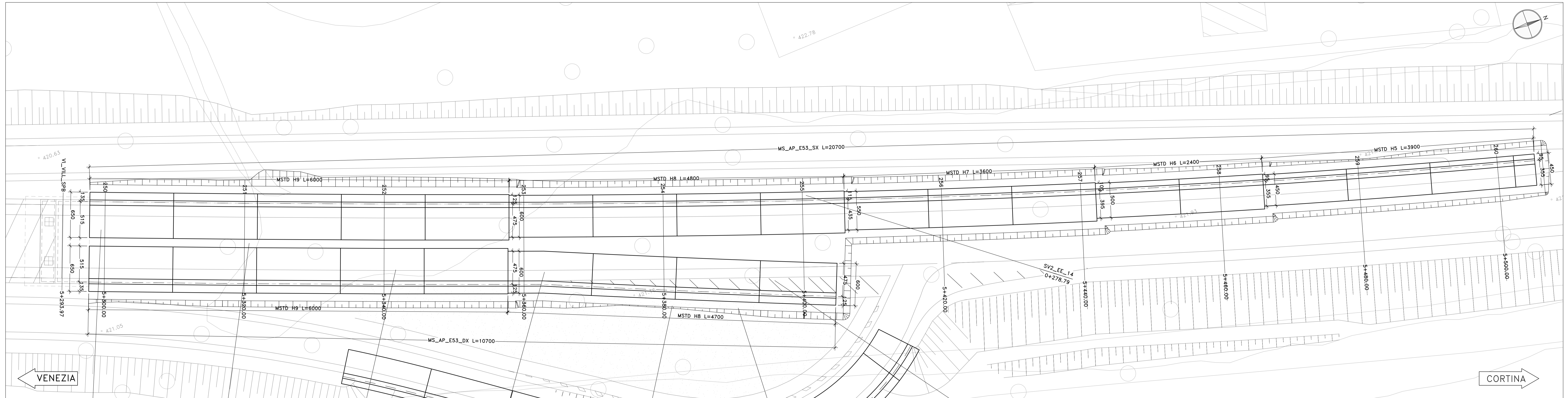
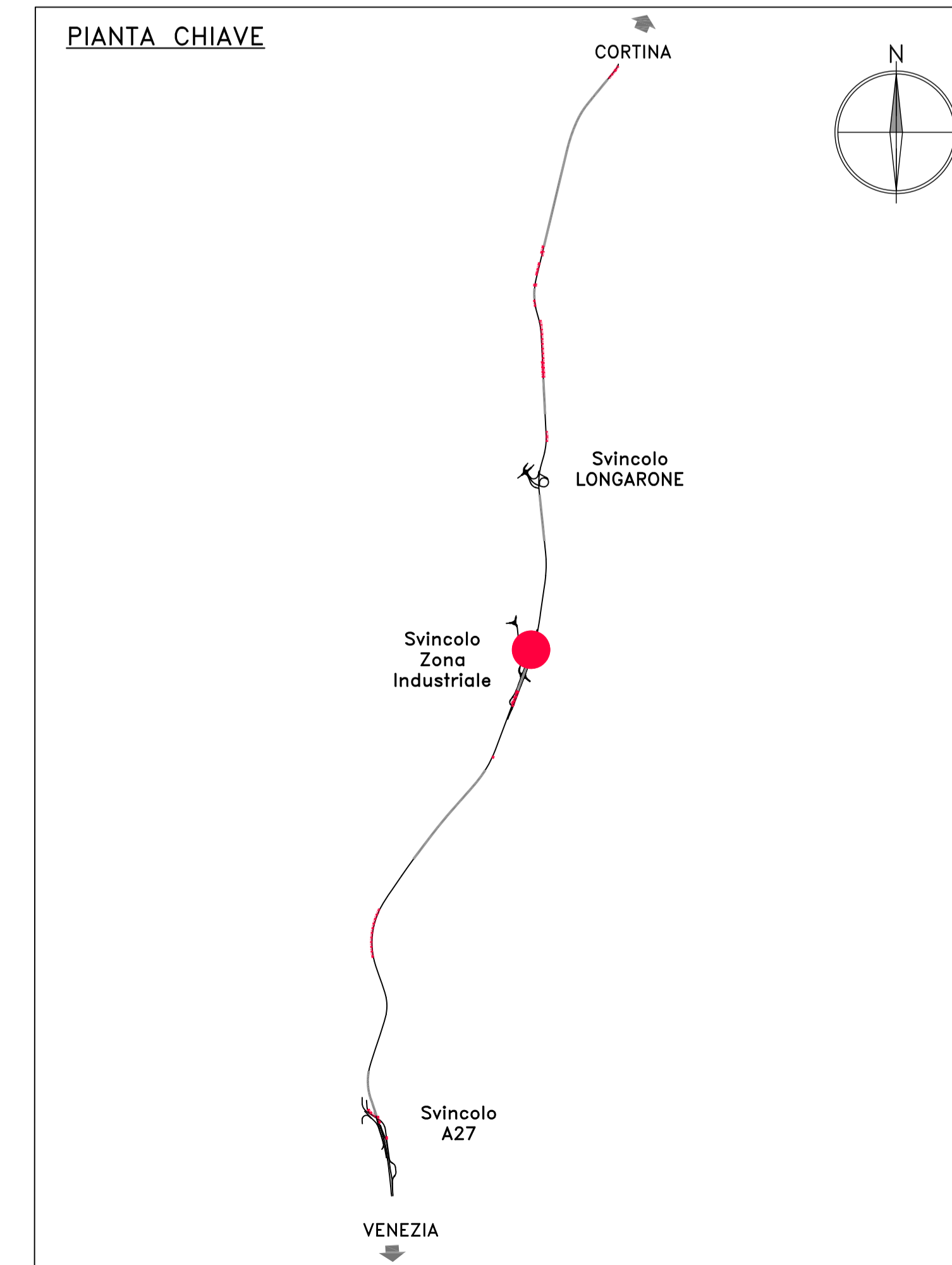
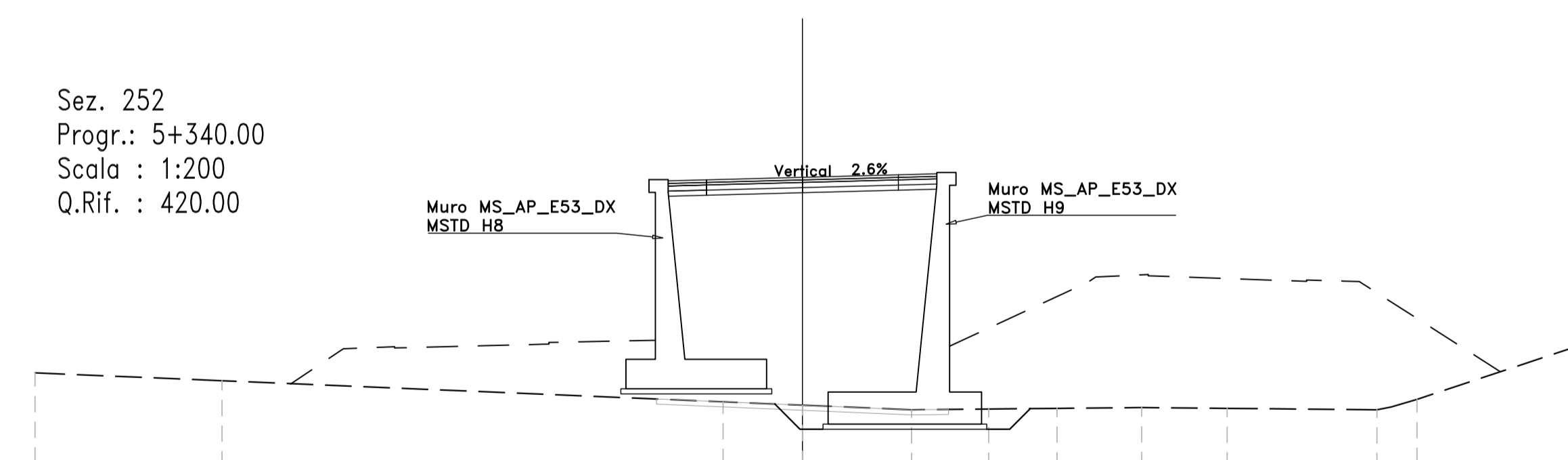


PIANTA SCAVI - SCALA 1:200



SEZIONE TRASVERSALE DEL MURO - SCALA 1:200



Sanas
GRUPPO FS ITALIANE
Direzione Progettazione

S.S.51 "ALEMAGNA"
VARIANTE DI LONGARONE

PROGETTO FATTIBILITA' TECNICA ED ECONOMICA COD. VE407

PROGETTAZIONE: ATI VIA - SERING - VDP - BRENG

RESPONSABILE DELL'INTEGRAZIONE DELLE PRESTAZIONI SPECIALISTICHE E PROGETTISTA:
Dott. Ing. Massimo Capasso (Ord. Ing. Prov. Roma 4268/3)

PROGETTISTA:
Responsabile Tracciato stradale: Dott. Ing. Massimo Capasso (Ord. Ing. Prov. Roma 2603/2)
Responsabile Strutture: Dott. Ing. Giovanni Pizzani (Ord. Ing. Prov. Roma 2728/6) e ing. arch. Dott. Ing. Sergio Di Majo (Ord. Ing. Prov. Palermo 2872)
Responsabile Ambientale: Dott. Ing. Francesco Venturi (Ord. Ing. Prov. Roma 1466/2)

GEOLOGO:
Dott. Geol. Silvio Conzatti (Ord. Geol. Regione Sicil. 98/2)

COORDINATORE SICUREZZA IN FASE DI PROGETTAZIONE:
Dott. Ing. Michele Di Giuseppe (Ord. Ing. Prov. Roma 1151/50)

COORDINATORE ATTIVITA' DI PROGETTAZIONE:
Dott. Ing. Mariastefano Marandino (Ord. Ing. Prov. Roma 4284/1)

VISTO: IL RESPONSABILE DEL PROCEDIMENTO:
Dott. Ing. Elvio De Gaudenzi De La Gravena

OPERE D'ARTE MINORI
OPERE DI SOSTEGNO
MS-AP-E53-SX MURO DI SOSTEGNO
Pianta scavi

CODICE PROGETTO	PROGETTO	LIV. PROG. ANNO	NOME FILE	REVISIONE	SCALA:
DPVE0407	D	21	VE407_P000507STRPP01_A	A	1:200
C			CODICE ELAB: P000507STRPP01		
B					
A	EMISSIONE	SET. 2021	COMPLETATO	G. PIAZZA	M. CAPASSO
REV.	DESCRIZIONE	DATA	REDATTO	VERIFICATO	APPROVATO